



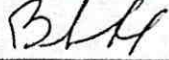



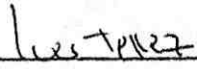



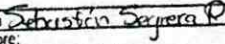






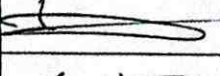


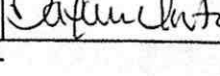














		CAPACITACIÓN PERSONAL DE OBRA	FECHA: 26/07/23		
		CONTRATISTA	OBJETO		
		CONSORCIO COCORA IBALTOL	PROYECTO "ACUEDUCTO COMPLEMENTARIO DESDE LA BOCATOMA COCORA HASTA LA PTAP LA POLA Y LÍNEAS DE ABASTECIMIENTO Y DISTRIBUCIÓN DEL TANQUE SUR EN LA CIUDAD DE IBAGUÉ"	CONTRATO No. 144 DE 2022	
TEMATICA	Capacitación Ambiental - Medidas de seguridad - Aseo y orden.				
CAPACITA	Ing. Ambiental Sebastián Segura R.				
No.	NOMBRE	CEDULA DE CIUDADANÍA	FRENTE	FIRMA	
	Laura Vergara Torres	1110 596277	Punto 12 Derivación		
	JOSE ALBEIRO REYES R.	1104 700 859	Derivación		
	JEAN C FRIAS	11.24.057363	Derivación		
	Juan Bautista Ospina	95 410 850	Punto 12 Derivación		
	Bertulfo Ospina	5'820021	Derivación	Bertulfo Ospina	
Firma: <u>Sebastián Segura R.</u> Nombre: Especialista ambiental		Firma: Nombre: Representante Interventoría			




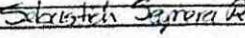
		CAPACITACIÓN PERSONAL DE OBRA CONTRATISTA CONSORCIO COCORA IBALTOL	FECHA: 27/07/2023 OBJETO PROYECTO "ACUEDUCTO COMPLEMENTARIO DESDE LA BOCATOMA COCORA HASTA LA PTAP LA POLA Y LÍNEAS DE ABASTECIMIENTO Y DISTRIBUCIÓN DEL TANQUE SUR EN LA CIUDAD DE IBAGÜE"	 CONTRATO No. 144 DE 2022
TEMATICA	Capacitación de educación ambiental - orden y Aseo.			
CAPACITA	Sebastián Segura - Ing. Ambiental			
No.	NOMBRE	CEDULA DE CIUDADANÍA	FRENTE	FIRMA
	Luis Esteban Trilla	1005314348	Pola	
	Armando Bermejo	95211359	Pola	
	Andron Vergara J.	110506083	Pola	
	Jose Albeiro Reyes R.	1104700859	Pola	
Firma  Nombre: Especialista ambiental		Firma Nombre: Representante Interventoría		



		CAPACITACIÓN PERSONAL DE OBRA	FECHA:	04/08/2023	 
		CONTRATISTA	OBJETO		
		CONSORCIO COCORA IBALTOL	PROYECTO "ACUEDUCTO COMPLEMENTARIO DESDE LA BOCATOMA COCORA HASTA LA PTAP LA POLA Y LÍNEAS DE ABASTECIMIENTO Y DISTRIBUCIÓN DEL TANQUE SUR EN LA CIUDAD DE IBAGÜE"		CONTRATO No. 144 DE 2022
TEMATICA	Charla Residuos Sólidos y Aseo y Limpieza del frente.				
CAPACITA	Sebastián Santiago Segura - Aux. Ing Ambiental				
No.	NOMBRE	CEDULA DE CIUDADANÍA	FRENTE	FIRMA	
	José Albeiro Reyes R.	1104700 859	Puente 12		
	Jonathan M. Vergara D.	1110306083	Puente 12		
	Jean L. Frias	11.24.057.363	Derivación		
	Juan Bautista Martínez	97470 850	Puente 12		
	Jhon Spiro de Sando	1052086498	Puente 12		
	Bertulfo Espino	5'820021	Puente 12		
	Karen Dayanna Quintanilla	1106951391	Puente 12		
Firma <u>Sebastián Segura R.</u> Nombre: Especialista ambiental		Firma Nombre: Representante Interventoría			



		CAPACITACIÓN PERSONAL DE OBRA	FECHA:	10/08/23	 
		CONTRATISTA	OBJETO		
		CONSORCIO COCORA IBALTOL	PROYECTO "ACUEDUCTO COMPLEMENTARIO DESDE LA BOCATOMA COCORA HASTA LA PTAP LA POLA Y LINEAS DE ABASTECIMIENTO Y DISTRIBUCION DEL TANQUE SUR EN LA CIUDAD DE IBAQUE"		CONTRATO No 144 DE 2022
TEMATICA	Capacitación Ambiental - Residuos Sólidos - Orden y aseo.				
CAPACITA	Sebastián Segura R. Ing. Ambiental				
No.	NOMBRE	CEDULA DE CIUDADANÍA	FRENTE	FIRMA	
	Bertelfo Espina	5'820021	Puente 12 Derivación	<i>Bertelfo Espina</i>	
	Juan Bautista Martins	99 410 850	Puente 12 Derivación	<i>Juan Bautista Martins</i>	
	JEAN C FRIAS	11.24 657.363	Puente 12 Derivación	<i>Jean C Frias</i>	
	JOSE ALBEIRO REYES R.	1104700 059	Puente 12 Derivación	<i>Jose Albeiro Reyes R.</i>	
	GON SAIZO DE BLANCO	105208 6498	Puente 12	<i>Gon Saizo de Blanco</i>	
	Jonathan M. Vergara J.	41107 06083	Puente 12	<i>Jonathan M. Vergara J.</i>	
	Karen Dayanna Quietanilla	1106951391	Puente 12.	<i>Karen Dayanna Quietanilla</i>	
Firma Nombre: Especialista ambiental <i>Sebastián Segura R.</i>		Firma Nombre: Representante Interventoría			

		CAPACITACIÓN PERSONAL DE OBRA	FECHA:	10/08/2023	 
		CONTRATISTA	OBJETO		
		CONSORCIO COCORA IBALTOL	PROYECTO "ACUEDUCTO COMPLEMENTARIO DESDE LA BOCATOMA COCORA HASTA LA PTAP LA POLA Y LÍNEAS DE ABASTECIMIENTO Y DISTRIBUCIÓN DEL TANQUE SUR EN LA CIUDAD DE IBAGUE"		CONTRATO No. 144 DE 2022
TEMATICA	Socialización del uso y almacenamiento de Materiales y equipos de obra <small>correcto</small>				
CAPACITA	Sebastián Santiago Sepera R. Aux. Ing. Ambiental				
No.	NOMBRE	CEDULA DE CIUDADANÍA	FRENTE	FIRMA	
	Laura Vergara Torres	1110596277	Puente 12		
	Alfredo Martínez	14223604	Puente 12		
	Jaimy ROA	13992048	Puente 12	Jaimy ROA	
	WILLIAN LIZARRAZO	80211339	Puente 12.		
Firma <u>Sebastián Sepera R.</u> Nombre: Especialista ambiental		Firma Nombre: Representante Interventoría			

		CAPACITACIÓN PERSONAL DE OBRA	FECHA:	10/08/2023	 
		CONTRATISTA	OBJETO		
		CONSORCIO COCORA IBALTOL	PROYECTO 'ACUEDUCTO COMPLEMENTARIO DESDE LA BOCATOMA COCORA HASTA LA PTAP LA POLA Y LÍNEAS DE ABASTECIMIENTO Y DISTRIBUCIÓN DEL TANQUE SUR EN LA CIUDAD DE IBAGUÉ'		CONTRATO No 144 DE 2022
TEMATICA	Capacitación Ambiental - charla Sobre residuos -orden y aseo.				
CAPACITA	Ing. Ambiental Sebastián Segura R.				
No.	NOMBRE	CEDULA DE CIUDADANÍA	FRENTE	FIRMA	
	Waldo martinez	14 223 607	Tuneles		
	WILLIAN LIZARAZO	80211339	Tuneles		
	JHON CANDIA.	1.110581.111	Tuneles	JHON CANDIA	
Firma <u>Sebastián Segura R.</u> Nombre Especialista ambiental		Firma Nombre: Representante Interventoría			

		CAPACITACIÓN PERSONAL DE OBRA	FECHA:	12 / 08 / 23	
		CONTRATISTA	OBJETO		
		CONSORCIO COCORA IBALTOL	PROYECTO "ACUEDUCTO COMPLEMENTARIO DESDE LA BOCATOMA COCORA HASTA LA PTAP LA POLA Y LÍNEAS DE ABASTECIMIENTO Y DISTRIBUCIÓN DEL TANQUE SUR EN LA CIUDAD DE IBAGUÉ"		CONTRATO No 144 DE 2022
TEMATICA	Socialización manejo de residuos sólidos - Manejo de campamento e instalaciones temporales				
CAPACITA	Sr. Sebastián Segura R. Aux. Ing. Ambiental				
No.	NOMBRE	CEDULA DE CIUDADANÍA	FRENTE	FIRMA	
	Mania Fernanda Valdes Celis	1 006 128 005	Tuneles	Mania F. Valdes celis	
	Uriel morales	14279645	Tuneles	Uriel M	
	Jaime roa	13 942048	Tuneles	Jaime Roa	
	William Iizarzo	80211339	Tuneles		
	Jhon Candia	J.JJ058.5111	Tuneles	JHON CANDIA	
Firma  Nombre: Especialista ambiental		Firma Nombre: Representante Interventoria			

		CAPACITACIÓN PERSONAL DE OBRA	FECHA:	14 / 08 / 2023	
		CONTRATISTA	OBJETO		
		CONSORCIO COCORA IBALTOL	PROYECTO "ACUEDUCTO COMPLEMENTARIO DESDE LA BCCATOMA COCORA HASTA LA PTAP LA POLA Y LINEAS DE ABASTECIMIENTO Y DISTRIBUCIÓN DEL TANQUE SUR EN LA CIUDAD DE BAGÜE"		
TEMATICA					
CAPACITA		Ing. Sebastián Segura R			
No.	NOMBRE	CEDULA DE CIUDADANÍA	FRENTE	FIRMA	
	Manuel Rbo Ramirez	5'997 630	Tuneles	M R	
	Oriel Morales	14 271 645	Tuneles	Oriel M	
	Jaime RGA	13992 048	Tuneles	Jaime RGA	
Firma: <u>Sebastián Segura R</u> Nombre: Especialista ambiental		Firma: Nombre: Representante Interventoría			

Fecha			CONTRATO DE OBRA No. 144 de 2022	
08 - 12	08	2023	ACTA DE CAPACITACIÓN	
DD	MM	AA	CONTRATISTA: CONSORCIO COCORA IBALTOL	
			 	

PROYECTO "ACUEDUCTO COMPLEMENTARIO DESDE LA BOCATOMA COCORA HASTA LA PTAP LA POLA Y LÍNEAS DE ABASTECIMIENTO Y DISTRIBUCIÓN DEL TANQUE SUR EN LA CIUDAD DE IBAGUE"

TEMATICA Capacitación recomendaciones dentro de la obra

CAPACITA Sebastián Segrera - Ing. Ambiental

Area Ambiental -

FRENTE	NOMBRE Y APELLIDO	CC	VEHICULO	PLACA	FIRMA
	Julio Ealm	93262108	1470 4160		Julio Ealm
	TORRE ANDRÉS	14749805	14710 3109		Torre Andrés
	Julio Ealm	93262108	1470 4160	416E	Julio Ealm
	Jacinto Díaz	1423356			Jacinto Díaz

Vo.Bo. AMBIENTAL Sebastián Segrera R.

1era copia : interventor
2da copia contratista

Fecha			CONTRATO DE OBRA No. 144 de 2022	
03	08	07	ACTA DE CAPACITACIÓN	
DD	MM	AA	CONTRATISTA: CONSORCIO COCORA IBALTOL	
			IBAL	

PROYECTO "ACUEDUCTO COMPLEMENTARIO DESDE LA BOCATOMA COCORA HASTA LA PTAP LA POLA Y LÍNEAS DE ABASTECIMIENTO Y DISTRIBUCIÓN DEL TANQUE SUR EN LA CIUDAD DE IBAGUÉ"

TEMATICA Capacitación Ambiental Inspección Mecánica
 CAPACITA Sebastián Segura

Area Ambiental -

FRENTE	NOMBRE Y APELLIDO	CC	VEHICULO	PLACA	FIRMA
Albani	Andrés Salas	93367132	4165 UT	Retrox	[Firma]
Derivación	Diego Castell	111040716	INTRR	6TM-489	[Firma]
Derivación	Florencia Olayo	84399805	710710	310.9	[Firma]

Vo.Bo. AMBIENTAL Sebastián Segura P.
 1era copia: interventor
 2da copia: contratista

**EL SUBDIRECTOR JURIDICO DE LA CORPORACION AUTONOMA DEL TOLIMA
CORTOLIMA**

CERTIFICA

Que, mediante Resolución No. 425 de fecha 12 de febrero de 2010, La Corporación acoge el plan de manejo ambiental presentado para la actividad de explotación de materiales de construcción que desarrolla el señor Arcenio Carvajal Arciniegas, en el Municipio de Ibagué, en desarrollo al proceso de legalización minera de hecho que en INGEOMINAS se identifica con el numero FLD-141.

El expediente se encuentra actualmente en notificación y comunicación del Auto No. 1605 de marzo 07 del 2022, por parte del área de secretaria de la Subdirección Jurídica.

Así mismo se Certifica, que el trámite que se adelanta en el expediente 14365, sobre el plan de manejo ambiental presentado para la actividad de explotación de materiales de construcción que desarrolla el señor Arcenio Carvajal Arciniegas, en el Municipio de Ibagué, en desarrollo al proceso de legalización minera de hecho que en INGEOMINAS se identifica con el numero FLD-141, el cual fue acogido por medio de la Resolución No. 425 de fecha 12 de febrero de 2010, que se encuentra vigente, y su vigencia es por el termino del proyecto.

La anterior se expide a solicitud del señor Arcenio Carvajal Arciniegas, identificado con la cedula de ciudadanía No. 14.280.050 de Ibagué, en calidad de titular del instrumento ambiental, y título minero número FLD-141.

Dada en Ibagué a los veinticinco (25) días del mes de octubre de 2022.

Cordialmente



JUAN CARLOS GUZMAN CORTES
Subdirector Jurídico

Proyectó: Diana Paola Duarte Olivera – Abogada Contratista S.J
Revisó: Juan Carlos Guzmán Cortes

SEDE CENTRAL
Cra. 5ª. Av. Del Ferrocarril, Calle 44
Teléfonos: (578) 2653260 - 2655444 - 2657775 - 2655452 - 2655446 - 2660101 -
2640517 - 2660149 - 2657186 - 2654940 - 2654555 - 2654554 - 2655378
Línea Nacional: 01800095666 desde el resto del País
E-Mail: cortolima@cortolima.gov.co - Web: www.cortolima.gov.co
Ibagué - Tolima - Colombia

Dirección Territorial Sur:
Extensión: 401
Telefax: (8) 2462779
C.C. Kalarama Cra. 8 No.
7 - 24/28 Ofi. 301-303,
Chaparral

Dirección Territorial Norte:
Extensión 400
Calle 2a Sur No 6-81
Avenida las Palmas Predio
Casa Verde
Lérida - Tolima

Dirección Territorial Oriente:
Extensión 403
Telefax: (8) 2456876
Calle 6 No. 23 - 37 segundo piso,
Melgar

Dirección Territorial
Suroriente:
Extensión 402
Telefax: (8) 2281204
Cra. 9 No. 8 - 120,
Purificación

100.04.4.1

Ibagué,

Señor
ARCENIO CARVAJAL ARCINIEGAS
Jarojas63@hotmail.com

REFERENCIA: Respuesta a su radicado N°8162 de 19/10/2022.

Exp: L - 14365

Respetado Señor(a):

Comedidamente me permito dar respuesta a su solicitud la cual se encuentra contenida en el oficio de la referencia, anexándole a este oficio la respectiva certificación emitida por CORTOLIMA, dada a los veinticinco (25) días del mes de octubre de 2022.

Cordialmente,



JUAN CARLOS GUZMAN CORTES
Subdirector Jurídico

Proyectó: Diana Paola Duarte Olivera – Abogada Contratista S.J
Revisó: Juan Carlos Guzmán Cortes
Folios: 1 Folio

SEDE CENTRAL
Cra. 5ª. Av. Del Ferrocarril, Calle 44
Teléfonos: (578) 2653260 - 2655444 - 2657775 - 2655452 - 2655446 - 2660101 -
2640517 - 2660149 - 2657186 - 2654940 - 2654555 - 2654554 - 2655378
Línea Nacional: 018000956666 desde el resto del País
E-Mail: cortolima@cortolima.gov.co - Web: www.cortolima.gov.co
Ibagué - Tolima - Colombia

Dirección Territorial Sur:
Extensión: 401
Telefax: (8) 2462779
C.C. Kalaroma Cra. 8 No.
7 - 24/28 Ofi. 301-303,
Chaparral

Dirección Territorial Norte:
Extensión 400
Calle 2a Sur No 6-81
Avenida las Palmas Predio
Cosa Verde
Lérida - Tolima

Dirección Territorial Oriente:
Extensión 403
Telefax: (8) 2456876
Calle 6 No. 23 - 37 segundo piso,
Melgar

Dirección Territorial
Suroriente:
Extensión 402
Telefax: (8) 2281204
Cra. 9 No. 8 - 120,
Purificación



EL GRUPO DE INFORMACIÓN Y ATENCIÓN AL MINERO CERTIFICA

Que revisado el sistema de información de la Agencia Nacional de Minería, se constató que el día treinta (30) de septiembre de dos mil diez (2010), se inscribió el/la CONTRATO DE CONCESION (L 685), cuyo titular es el señor(a)/entidad **ARCENIO CARVAJAL ARCINIEGAS**, para la exploración y explotación de un yacimiento de **MATERIALES DE CONSTRUCCION**, en un área ubicada en jurisdicción del municipio de **IBAGUÉ**, ubicado en el departamento de **TOLIMA**, bajo el código N° **FLD-141**.

A la fecha el expediente se encuentra en estado **VIGENTE-EN EJECUCION**.

La presente Certificación se expide a petición del señor(a)/razon social **ARCENIO CARVAJAL ARCINIEGAS**, en calidad **SOLICITANTE**, con la finalidad de servir como **prueba ante las autoridades** y tiene validez por dos meses a partir de su expedición.

Dado en Bogotá D.C., a los venticinco (25) días del mes de octubre de dos mil ventidos (2022)

AGENCIA NACIONAL DE
MINERÍA


JOSÉ ALEJANDRO HOFMANN DEL VALLE
Grupo Gestión de Notificaciones (GGN)

CERT-VCTGIAM-33084

PARA TODOS LOS EFECTOS LA PRESENTE CERTIFICACIÓN ÚNICAMENTE ES VALIDA EN ORIGINAL.
PARA CONFIRMAR SU AUTENTICIDAD COMUNICARSE AL N°. 2201999

◆ AGENCIA NACIONAL DE MINERÍA

CONTRATO DE CONCESIÓN PARA LA EXPLOTACIÓN DE UN YACIMIENTO DE MATERIALES DE CONSTRUCCIÓN (RECEBO Y GRAVAS DE RIO) No. 0518-73 CELEBRADO ENTRE LA AGENCIA NACIONAL DE MINERÍA Y EL SEÑOR JOSE OSCAR GIRALDO CÉSPEDES.

Entre los suscritos, **AGENCIA NACIONAL DE MINERÍA**, agencia estatal de naturaleza especial, del sector descentralizado de la Rama Ejecutiva del Orden Nacional, con personería jurídica, patrimonio propio y autonomía administrativa, técnica y financiera, adscrita al Ministerio de Minas y Energía, representada en este acto por su presidente, la doctora **SILVANA BEATRIZ HABIB DAZA** identificada con la cédula de ciudadanía número 52.267.321 de Bogotá, debidamente facultada para la celebración de este contrato, de conformidad con los Decretos 4134 de 2011 y Decreto 2076 del 23 de octubre de 2015 expedidos por la Presidencia de la República y el Ministerio de Minas y Energía respectivamente, en adelante **LA CONCEDENTE**, de una parte y, de la otra, el señor **JOSÉ OSCAR GIRALDO CÉSPEDES** identificado con cédula de ciudadanía No. 93.357.461, quien en adelante se llamará **EL CONCESIONARIO**, se ha acordado celebrar el presente Contrato de Concesión, con base en la facultad otorgada a **LA CONCEDENTE** en el artículo 317 del Código de Minas y las funciones previstas en el artículo 4°, numerales 1° y 2° del Decreto 4134 de 2011, previas las siguientes **CONSIDERACIONES**: (i) Mediante Resolución No. 0542 del 14 de diciembre de 1995, el **MINISTERIO DE MINAS Y ENERGÍA** otorgó al señor **FRANCISCO DE PAULA HERNÁNDEZ** la Licencia de Exploración No. 0518-73, para la exploración técnica de un yacimiento de **MATERIALES DE CONSTRUCCIÓN**, en un área de **56,00 hectáreas**, ubicado en jurisdicción del Municipio de **ALVARADO** en el Departamento del **TOLIMA**, por el término de un (01) año contado a partir del 01 de diciembre de 1997, fecha en que se efectuó la inscripción en el Registro Minero Nacional -RMN-. (Folios 7-9). (ii) Mediante Resolución No. 206 del 15 de mayo de 1998, se modificó el artículo primero de la Resolución No. 0542 del 14 de diciembre de 1995 emitida dentro de la Licencia No. 0518-73 otorgada al señor **FRANCISCO DE PAULA HERNANDEZ** en el sentido de aclarar las coordenadas del área del título minero. La Resolución No. 206 del 15 de mayo de 1998 se inscribió en el Registro Minero Nacional el 10 de agosto de 1998. (Folios 66 y 67). (iii) Mediante Resolución No. 0330 del 26 de Agosto de 1998, se aceptó la reducción de área del Título Minero No. 0518-73 y en consecuencia, se modificó el artículo primero de la Resolución No. 0542 del 14 de diciembre de 1995 en el sentido de realizar el otorgamiento de la Licencia de Exploración para un área de 45,500 hectáreas. Esta Resolución se inscribió en el Registro Minero Nacional el 27 de octubre de 1998. (Folio 77). (iv) Mediante Resolución No. 0410 del 05 de noviembre de 1998, el **MINISTERIO DE MINAS Y ENERGÍA** otorgó Licencia de Explotación No. 0518-73 al señor **FRANCISCO DE PAULA HERNÁNDEZ**, para la explotación técnica de un yacimiento de **MATERIALES DE CONSTRUCCIÓN (Recebo y Gravas de Río)**, en un área de **45,500 hectáreas**, ubicado en jurisdicción del Municipio de **ALVARADO** en el Departamento del **TOLIMA**, por el término de diez (10) años contados a partir del 26 de agosto de 2003, fecha en



CONTRATO DE CONCESIÓN PARA LA EXPLOTACIÓN DE UN YACIMIENTO DE MATERIALES DE CONSTRUCCIÓN (RECEBO Y GRAVAS DE RIO) No. 0518-73 CELEBRADO ENTRE LA AGENCIA NACIONAL DE MINERÍA Y EL SEÑOR JOSE OSCAR GIRALDO CÉSPEDES.

que se efectuó la inscripción en el Registro Minero Nacional (Folios 86-87). (v) Mediante Resolución No. GTRI-056 del 04 de diciembre de 2009, se declaró perfeccionada la cesión del cien por ciento (100%) de los derechos y obligaciones que le correspondían al señor **FRANCISCO DE PAULA HERNÁNDEZ** dentro de la Licencia de Explotación No. 0518-73, a favor del señor **JOSE OSCAR GIRALDO CÉSPEDES**. Esta Resolución fue inscrita en el Registro Minero Nacional –RMN- el 28 de abril de 2009. (Folios 222-224). (vi) Mediante oficio radicado No. 20139010016242 del 31 de mayo de 2013, el doctor **CARLOS ALBERTO OROZCO DIAZ**, actuando en calidad de apoderado del titular de la Licencia de Explotación No. 0518-73, allegó escrito mediante el cual manifestó hacer uso del derecho de preferencia para suscribir el título como Contrato de Concesión. (Folio 290-291). (vii) Mediante Concepto Técnico del 22 de marzo de 2016, la Vicepresidencia de Contratación y Titulación, Grupo de Evaluación de Modificaciones a Títulos Mineros de la Agencia Nacional de Minería, concluyó: *"Una vez consultado el reporte gráfico del Catastro Minero Colombiano –CMC- se encontró que el área de la Licencia de Explotación No. 0518-73, presenta Superposición Total con: INFORMATIVO - ZONAS MICROFOCALIZADAS RESTITUCION DE TIERRAS. UNIDAD DE RESTITUCION DE TIERRAS. ACTUALIZACION 08/05/2014 - INCORPORADO 15/05/2014; y Superposición Parcial con: ZONA DE UTILIDAD PÚBLICA - PROYECTO DE INICIATIVA PRIVADA CAMBAO- MANIZALES - RESOLUCION ANI 1457 DE 19 DE AGOSTO DE 2015 - INCORPORADO 15/09/2015. Se recomienda al titular adelantar los trámites pertinentes con la autoridad competente. Adicionalmente, una vez consultado el reporte gráfico del Catastro Minero Colombiano –CMC- se encontró que el área de la Licencia de Explotación No. 0518-73, No presenta superposición con zonas excluibles de la minería de acuerdo al Art. 34 de la Ley 685 de 2001."* (Folios 541-543) (viii) Mediante Concepto No. 2010005151 del 04 de febrero de 2010, la Oficina Asesora Jurídica del Ministerio de Minas y Energía señaló: *"Así las cosas, en el caso analizado se tiene que el artículo 46 del Decreto 2655 de 1988 otorga un derecho de preferencia que consiste en la posibilidad del beneficiario de la Licencia de Explotación de solicitar por una vez la prórroga y continuar el trámite bajo las disposiciones establecidas en el Decreto 2655 de 1988, para las licencias o hacer uso del derecho de preferencia para suscribir contrato de concesión para suscribir contrato de concesión, caso en el cual se registró la suscripción del mismo por las normas establecidas en la Ley 685 de 2001, al tratarse de una situación jurídica que no se ha consolidado y por lo tanto admite la aplicación de la ley vigente al momento de su constitución".* Por lo tanto, es procedente continuar con el trámite contractual regido por las siguientes cláusulas: **CLÁUSULA PRIMERA.- Objeto.** El presente contrato tiene por objeto la realización por parte de **EL CONCESIONARIO** de un proyecto de explotación técnica, económica y sostenible, de un yacimiento de **MATERIALES DE CONSTRUCCIÓN**



AGENCIA NACIONAL DE MINERIA

CONTRATO DE CONCESIÓN PARA LA EXPLOTACIÓN DE UN YACIMIENTO DE MATERIALES DE CONSTRUCCIÓN (RECEBO Y GRAVAS DE RIO) No. 0518-73 CELEBRADO ENTRE LA AGENCIA NACIONAL DE MINERÍA Y EL SEÑOR JOSE OSCAR GIRALDO CÉSPEDES.

(RECEBO Y GRAVAS DE RIO), en el área total descrita en la cláusula segunda de este contrato, así como los que se hallaren asociados o en liga íntima o resultaren como subproductos de la explotación. EL **CONCESIONARIO** tendrá la libre disponibilidad de los minerales objeto del contrato de concesión que llegue a extraer en cumplimiento del Programa de Trabajos y Obras, aprobado por **LA CONCEDENTE**. Los minerales In Situ son del Estado Colombiano y una vez extraídos, serán de propiedad de **EL CONCESIONARIO**.
PARÁGRAFO.- Adición de Minerales Cuando por los trabajos de explotación se encontraren minerales distintos de los que son objeto del presente contrato y que no se encontraren en las circunstancias señaladas en el artículo 61 del Código de Minas, **EL CONCESIONARIO** podrá solicitar que su concesión se extienda a dichos minerales en los términos del artículo 62 del Código de Minas. **CLÁUSULA SEGUNDA.- Área del contrato.** El área objeto del presente contrato corresponde a la alinderación que se define por las coordenadas que se mencionan a continuación:

DESCRIPCIÓN DEL P. A.: PUENTE SOBRE LA QUEBRADA LA CAIMA EN LA VIA ALVARADO-VENADILLO.

PLANCHA IGAC DEL P.A.: 245

ZONA DE ALINDERACIÓN No. 1 - ÁREA: 45,500 HECTÁREAS

PUNTO	NORTE	ESTE	RUMBO	DISTANCIA
PA - 1	999750,0000	904200,0000	NW 0° 0' 0.0"	350.0 Mts
1 - 2	1000100,0000	904200,0000	NW 90° 0' 0.0"	700.0 Mts
2 - 3	1000100,0000	903500,0000	NW 0° 0' 0.0"	650.0 Mts
3 - 4	1000750,0000	903500,0000	NE 90° 0' 0.0"	700.0 Mts
4 - 1	1000750,0000	904200,0000	SW 0° 0' 0.0"	650.0 Mts

El área total antes descrita está ubicada en jurisdicción del Municipio de **ALVARADO**, Departamento de **TOLIMA** y comprende una extensión superficial total de **45,500 HECTÁREAS DISTRIBUIDAS EN 1 ZONA**, la cual se representa gráficamente en el plano topográfico que corresponde al Anexo No.1 de este contrato y hace parte integral del mismo. El área se entrega como cuerpo cierto, en consecuencia **EL CONCESIONARIO** no tendrá derecho a reclamo alguno en el evento de que la extensión comprendida dentro de los linderos antes indicados, sea mayor o menor que la enunciada o calculada en este contrato. **LA CONCEDENTE** no se compromete con **EL CONCESIONARIO** a ninguna obligación de saneamiento por evicción o vicios redhibitorios sobre el área contratada. **CLÁUSULA TERCERA.- Valor del Contrato.** El presente contrato al momento de perfeccionarse será de valor indeterminado pero determinable según la actividad que esté desarrollando el



MinMios

**PROSPERIDAD
PARA TODOS**

Av. Calle 26 No. 59 - 51 Piso 8 Bogotá D.C.

www.anm.gov.co

PBX 2 201 999

MIS3-P-001-F-026 / V6

CONTRATO DE CONCESIÓN PARA LA EXPLOTACIÓN DE UN YACIMIENTO DE MATERIALES DE CONSTRUCCIÓN (RECEBO Y GRAVAS DE RIO) No. 0518-73 CELEBRADO ENTRE LA AGENCIA NACIONAL DE MINERÍA Y EL SEÑOR JOSE OSCAR GIRALDO CÉSPEDES.

concesionario, de conformidad con las contraprestaciones de este contrato. Para efectos fiscales su valor se definirá con cada pago o abono en cuenta determinado sobre las contraprestaciones a favor del Estado, de acuerdo con la cláusula séptima. **CLÁUSULA CUARTA.- Duración del Contrato y Etapas.** El presente contrato tendrá duración hasta el **30 de noviembre de 2027**, comenzando en el periodo de explotación toda vez que el presente contrato se celebra conforme a lo establecido en el artículo 46 del Decreto 2655 de 1988. Como mínimo dos (2) años antes de vencerse el período de explotación, encontrándose a paz y salvo con todas las obligaciones derivadas del contrato y pagado las sanciones que se le hubieren impuesto hasta la fecha de la solicitud, **EL CONCESIONARIO** podrá solicitar la prórroga del mismo hasta por treinta (30) años, la cual no será automática y **LA CONCEDENTE** podrá exigir nuevas condiciones y pactar contraprestaciones adicionales a las regalías. La prórroga solicitada se perfeccionará mediante un acta suscrita por las partes, la cual surtirá efectos a partir de la inscripción en el Registro Minero Nacional y para todos los efectos se sujetará a lo establecido en el artículo 53 de la Ley 1753 de 2015, o la norma que la adicione, modifique, complemente o sustituya. **PARÁGRAFO.- EL CONCESIONARIO** deberá presentar un nuevo Programa de Trabajos y Obras para la vigencia de la prórroga, según lo establece el Decreto 1073 de 2015, o aquel que lo modifique adicione o sustituya. **CLÁUSULA QUINTA.- Autorizaciones Ambientales.** La gestión ambiental está incluida como una obligación del presente contrato a cargo del **CONCESIONARIO**. Para las etapas de construcción, montaje y explotación, beneficio y para las labores adicionales de exploración durante la etapa de explotación se debe contar con el acto administrativo ejecutoriado y en firme, en que la autoridad ambiental competente haya otorgado la Licencia Ambiental. **PARÁGRAFO 1.-** Adicionalmente, en caso de que se establezca la presencia de grupos étnicos en el área del presente contrato de concesión minera, **EL CONCESIONARIO** deberá realizar la consulta previa conforme a lo establecido en la ley. **CLÁUSULA SEXTA.- Autorización de la autoridad competente.** En caso de encontrarse el área otorgada en zona de minería restringida o excluible, deberá contarse con la correspondiente autorización de la autoridad competente. **CLÁUSULA SÉPTIMA.- Obligaciones a cargo del CONCESIONARIO.** Además del cumplimiento del objeto contractual en los términos establecidos por la normativa vigente, son obligaciones del **CONCESIONARIO** en desarrollo del presente contrato: 7.1. Planear, diseñar, operar y dar cierre a sus operaciones de tal manera que promueva el desarrollo económico y social, en cumplimiento del Programa de Trabajos y Obras -PTO-, así como con las condiciones fijadas por el Gobierno Nacional conforme al artículo 24 de la Ley 1753 de 2015. 7.2. Presentar el acto administrativo, ejecutoriado y en firme, en que la autoridad competente haya otorgado la Licencia Ambiental, para ejecutar las labores y trabajos de Explotación. 7.3.



CONTRATO DE CONCESIÓN PARA LA EXPLOTACIÓN DE UN YACIMIENTO DE MATERIALES DE CONSTRUCCIÓN (RECEBO Y GRAVAS DE RIO) No. 0518-73 CELEBRADO ENTRE LA AGENCIA NACIONAL DE MINERÍA Y EL SEÑOR JOSE OSCAR GIRALDO CÉSPEDES.

Dar cumplimiento a las características, dimensiones y calidades señaladas en el Programa de Trabajos y Obras aprobado para las construcciones, instalaciones y montajes mineros. Sin embargo, **EL CONCESIONARIO** podrá, durante su ejecución hacer los cambios y adiciones que sean necesarios. **LA CONCEDENTE** y la autoridad ambiental deberán ser informados previamente de tales cambios y adiciones junto con una justificación de los mismos. El mencionado Programa de Trabajos y Obras, debidamente aprobado, será el Anexo No.3 del presente contrato. 7.4. Desarrollar los trabajos previstos en el Programa de Trabajos y Obras – PTO- aprobado por **LA CONCEDENTE**, para la etapa de explotación. 7.5. Devolver las zonas retenidas, en caso de que no opte por su explotación, de acuerdo con el procedimiento establecido para el efecto en el Código de Minas. Si **EL CONCESIONARIO** decide explotar estas zonas retenidas, deberá incorporarlas al Programa de Trabajos y Obras y solicitar la modificación de la licencia ambiental, si a ello hay lugar. 7.6. Llevar los registros e inventarios actualizados, en la fase de explotación de la producción en boca o borde de mina y en sitios de acopio, para establecer en todo tiempo los volúmenes de los minerales en bruto y de los entregados a las plantas de beneficio y, si fuere del caso, a las de transformación. Estos registros e inventarios se suministrarán trimestralmente a la Autoridad Minera. Para el efecto, el concesionario minero deberá diligenciar y suministrar el Formato Básico Minero adoptado por **LA CONCEDENTE**. 7.7. Poner en práctica las reglas, métodos y procedimientos técnicos propios de la explotación minera, que eviten daños a los materiales explotados o removidos o que deterioren o esterilicen las reservas In Situ susceptibles de eventual aprovechamiento. 7.8. Pagar las regalías establecidas en la Ley vigente al momento del perfeccionamiento del presente contrato para el mineral o minerales objeto del mismo. En todo caso, el monto de las regalías y el sistema para liquidarlas y reajustarlas, serán los vigentes a la fecha del perfeccionamiento del contrato de concesión y se aplicarán durante toda su vigencia. 7.9 Pagar los impuestos o gravámenes del orden nacional, departamental o municipal que su actividad cause, cuando sean aplicables. 7.10. Presentar toda la información requerida por **LA CONCEDENTE** en los formatos que la misma haya dispuesto para el efecto durante la vigencia del contrato. 7.11. Adoptar y mantener las medidas que correspondan en la ejecución de los trabajos a realizar durante todas las etapas del proyecto y disponer del personal y de los medios materiales necesarios para preservar la vida e integridad de las personas vinculadas a él y de terceros de conformidad con las normas vigentes sobre seguridad e higiene y salud ocupacional. 7.12 Presentar a la Autoridad Minera un plan de gestión social, que incluya al menos uno de los componentes establecidos en los artículos 251 a 256 de la Ley 685 de 2001, o aquellas normas que los modifiquen, adicionen o sustituyan; la formulación de este plan será presentada por el titular minero junto con el Plan de Trabajos y Obras a la Autoridad Minera. Así mismo, el plan



CONTRATO DE CONCESIÓN PARA LA EXPLOTACIÓN DE UN YACIMIENTO DE MATERIALES DE CONSTRUCCIÓN (RECEBO Y GRAVAS DE RIO) No. 0518-73 CELEBRADO ENTRE LA AGENCIA NACIONAL DE MINERÍA Y EL SEÑOR JOSE OSCAR GIRALDO CÉSPEDES.

de gestión social a ejecutar debe contener los programas, proyectos y actividades que serán determinados por la autoridad minera de acuerdo a la escala de producción y capacidad técnica y económica de los titulares. La verificación del cumplimiento de esta obligación por parte de la Autoridad Minera hará parte del proceso de fiscalización de conformidad con el inciso 2o del artículo 22 de la Ley 1753 del 9 de junio de 2015 o aquellas normas que los modifiquen, adicionen o sustituyan. 7.13. Adoptar las medidas de protección del ambiente sano, las cuencas hídricas, el desarrollo económico, social, cultural de sus comunidades y la salubridad de la población, frente a las posibles afectaciones que pueden derivarse de la actividad minera de conformidad con la Ley 1753 del 9 de junio de 2015 y las normas que la reglamenten, complementen y/o modifiquen. 7.14. En caso de existir obligaciones pendientes por cumplir por parte de los beneficiarios de la Licencia de Explotación No. 0518-73, estas se entenderán incorporadas como obligaciones del presente contrato y en consecuencia **LA CONCEDENTE** podrá exigir su cumplimiento. **CLÁUSULA OCTAVA.- Autonomía Empresarial.** En la ejecución de los estudios, trabajos y obras de explotación, beneficio y transformación, **EL CONCESIONARIO** tendrá plena autonomía técnica, industrial, económica y comercial. Por tanto, podrá escoger la forma y orden de aplicación de los sistemas y procesos y determinar libremente la localización, movimientos y oportunidad del uso y dedicación del personal, equipos, instalaciones y obras, siempre y cuando se garantice el aprovechamiento racional de los recursos mineros y la conservación del medio ambiente, sin perjuicio de la función de inspección y fiscalización a cargo de **LA CONCEDENTE**. **CLÁUSULA NOVENA.- Trabajadores del CONCESIONARIO.** El personal que **EL CONCESIONARIO** ocupe en la ejecución del presente contrato, será de su libre elección y remoción, sin apartarse cuando sea el caso de lo dispuesto en los artículos 128, 251, 253 y 254 del Código de Minas, estando a su cargo los salarios, prestaciones e indemnizaciones que legalmente le correspondan, entendiéndose que ninguna de tales obligaciones le corresponden a la autoridad minera. En consecuencia, **EL CONCESIONARIO** responderá por toda clase de procesos, demandas, reclamos, gastos, en que incurriera a causa de sus relaciones laborales. **CLÁUSULA DÉCIMA.- Responsabilidad del CONCESIONARIO.** **EL CONCESIONARIO** será responsable ante **LA CONCEDENTE** por todos los trabajos que desarrolle en el área contratada. Además, responderá por cualquier daño que cause a terceros o a **LA CONCEDENTE** durante el desarrollo de los mismos; frente a terceros dicha responsabilidad se establecerá en la forma y grado en que prevén las disposiciones civiles y comerciales ordinarias, frente a dependientes o subcontratistas se dará cumplimiento a lo preceptuado en el artículo 87 del Código de Minas. **EL CONCESIONARIO** será considerado como contratista independiente para efectos de todos los contratos civiles, comerciales y laborales que celebre por causa de sus estudios, trabajos y obras de exploración y explotación



CONTRATO DE CONCESIÓN PARA LA EXPLOTACIÓN DE UN YACIMIENTO DE MATERIALES DE CONSTRUCCIÓN (RECEBO Y GRAVAS DE RIO) No. 0518-73 CELEBRADO ENTRE LA AGENCIA NACIONAL DE MINERÍA Y EL SEÑOR JOSE OSCAR GIRALDO CÉSPEDES.

según lo establecido en el artículo 57 del Código de Minas. En ningún caso **LA CONCEDENTE** responderá por las obligaciones de cualquier naturaleza que adquiera **EL CONCESIONARIO** con terceros en desarrollo del presente contrato. **CLÁUSULA UNDÉCIMA - Diferencias.** Las diferencias de carácter exclusivamente técnico que llegaren a surgir entre **EL CONCESIONARIO** y **LA CONCEDENTE** que no puedan arreglarse en forma amigable, serán sometidas para su resolución al Arbitramento Técnico previsto en el artículo 294 del Código de Minas. Las diferencias de orden legal o económico, quedan sometidas al conocimiento y decisión de la rama jurisdiccional del poder público colombiano. En caso de desacuerdo sobre la calidad técnica, jurídica o económica de las diferencias estas se considerarán legales. **CLÁUSULA DUODÉCIMA.- Cesión y Gravámenes.** 12.1. Cesión. La cesión de derechos emanados de este contrato, requerirá aviso previo y escrito a **LA CONCEDENTE**, según el artículo 22 y siguientes del Código de Minas. La cesión de que trata esta cláusula no podrá estar sometida por las partes a término o condición alguna en cuanto hace relación al Estado. a) Si la cesión fuere total, el cesionario quedará subrogado en todas las obligaciones emanadas del contrato, aún en las contraídas antes de la cesión y que se hallaren pendientes de cumplirse. b) La cesión parcial del derecho emanado del presente contrato podrá hacerse por cuotas o porcentajes de dicho derecho. En este caso, cedente y cesionario serán solidariamente responsables por las obligaciones contraídas. c) Cesión de áreas: Podrá haber cesión de áreas de los derechos emanados del contrato de concesión mediante la división material de la zona solicitada o amparada por el mismo. Esta clase de cesión dará nacimiento a un nuevo contrato con el cesionario, que se perfeccionará con la inscripción del documento de cesión en el Registro Minero Nacional. **PARÁGRAFO.-** De conformidad con el artículo 22 de la Ley 1753 del 09 de junio de 2015 o la norma que la adicione, modifique, complemente y sustituya, para los trámites de cesión de derechos y de áreas **LA CONCEDENTE** requerirá a los interesados acreditar la capacidad económica para la exploración, explotación, desarrollo y ejecución del proyecto minero. 12.2. Gravámenes: - El derecho a explorar y explotar minas de propiedad estatal podrá ser gravado o dado en garantía de obligaciones, en las condiciones y modalidades establecidas en el Capítulo XXIII del Código de Minas y la Ley 1676 de 2013 o aquellas que la adicionen, modifiquen complementen o sustituyan. **CLÁUSULA DÉCIMA TERCERA.- Póliza Minero - Ambiental.** Dentro de los diez (10) días siguientes a la fecha de perfeccionamiento del contrato de concesión minera, **EL CONCESIONARIO** deberá constituir una póliza de garantía que ampare el cumplimiento de las obligaciones mineras y ambientales, el pago de las multas y la caducidad. El valor asegurado se calculará con base en los siguientes criterios: a) Para la etapa de Explotación, equivaldrá a un diez por ciento (10%) del resultado de multiplicar el volumen de producción anual estimada del mineral objeto de la



CONTRATO DE CONCESIÓN PARA LA EXPLOTACIÓN DE UN YACIMIENTO DE MATERIALES DE CONSTRUCCIÓN (RECEBO Y GRAVAS DE RIO) No. 0518-73 CELEBRADO ENTRE LA AGENCIA NACIONAL DE MINERÍA Y EL SEÑOR JOSE OSCAR GIRALDO CÉSPEDES.

concesión, con base en lo establecido en el Programa de Trabajos y Obras aprobado para dicha etapa, por el precio en boca de mina del referido mineral fijado anualmente por el Gobierno. La póliza de que trata esta cláusula, deberá ser aprobada por **LA CONCEDENTE** y deberá mantenerse vigente durante la vida de la concesión, de sus prórrogas y por tres (3) años más. En el evento en que la póliza se haga efectiva, subsistirá la obligación de reponer dicha garantía. **CLÁUSULA DÉCIMA CUARTA.- Inspección.** La autoridad Minera, inspeccionará en cualquier tiempo, en la forma que lo estime conveniente, las labores que realice **EL CONCESIONARIO**, en procura de alcanzar el debido cumplimiento del presente contrato. **CLÁUSULA DÉCIMA QUINTA.- Seguimiento y Control.** **LA CONCEDENTE** directamente o por medio de los auditores que designe, ejercerá el seguimiento y control de la forma y condiciones en que se ejecuta el contrato de concesión, tanto por los aspectos técnicos, económicos, jurídicos, así como de seguridad e higiene minera, como los operativos, sociales y ambientales, sin perjuicio que sobre estos últimos la autoridad ambiental o sus auditores autorizados, ejerzan igual vigilancia en cualquier tiempo, manera y oportunidad. **PARÁGRAFO:** De conformidad con lo establecido en el artículo 325 de la Ley 685 de 2001, la Autoridad Minera podrá cobrar los servicios de seguimiento y control a los títulos mineros a través de funcionarios o contratistas. La tarifa por los servicios de seguimiento y control se fijará conforme a los parámetros adoptados para el efecto por la Autoridad Minera. **CLÁUSULA DÉCIMA SEXTA.- Multas.** En caso de infracción de cualquiera de las obligaciones por parte de **EL CONCESIONARIO**, previo requerimiento, **LA CONCEDENTE** podrá imponer administrativamente multas sucesivas de hasta mil (1000) salarios mínimos mensuales legales vigentes, cada vez y para cada caso de infracción de las obligaciones emanadas del presente contrato, siempre que no fueren causal de caducidad o que **LA CONCEDENTE**, por razones de interés público expresamente invocadas, se abstuviere de declararla. Cada multa deberá ser pagada por **EL CONCESIONARIO** dentro del término de hasta treinta (30) días hábiles, según lo establezca **LA CONCEDENTE**, contados a partir de la fecha en que quede ejecutoriada la providencia que la imponga. Si **EL CONCESIONARIO** no cancelare oportunamente las multas de que trata esta cláusula, **LA CONCEDENTE** las hará efectivas con cargo a la póliza de cumplimiento, sin perjuicio de que se declare la caducidad. En el caso de contravenciones de las disposiciones ambientales, la autoridad ambiental aplicará las sanciones previstas en las normas ambientales vigentes. **CLÁUSULA DÉCIMA SÉPTIMA.- Terminación.** El Contrato de Concesión debidamente perfeccionado podrá darse por terminado en los siguientes casos: 17.1. Por renuncia del concesionario, siempre que se encuentre a Paz y Salvo en el cumplimiento de las obligaciones emanadas del contrato de concesión. 17.2. Por mutuo acuerdo. 17.3. Por vencimiento del término de duración. 17.4. Por muerte del concesionario y



CONTRATO DE CONCESIÓN PARA LA EXPLOTACIÓN DE UN YACIMIENTO DE MATERIALES DE CONSTRUCCIÓN (RECEBO Y GRAVAS DE RIO) No. 0518-73 CELEBRADO ENTRE LA AGENCIA NACIONAL DE MINERÍA Y EL SEÑOR JOSE OSCAR GIRALDO CÉSPEDES.

17.5. Por caducidad. **PARÁGRAFO.-** En caso de Terminación por muerte del **CONCESIONARIO**, esta causal se hará efectiva si dentro de los dos (2) años siguientes al fallecimiento del **CONCESIONARIO**, los asignatarios no piden subrogarse en los derechos emanados de la concesión, en los términos y condiciones establecidas en el artículo 111 del Código de Minas. **CLÁUSULA DÉCIMA OCTAVA.- Caducidad.** LA **CONCEDENTE** podrá mediante acto administrativo debidamente motivado declarar la caducidad administrativa del presente contrato por las causales señaladas en el artículo 112 del Código de Minas, así como lo dispuesto con el artículo 110 de la Ley 1450 de 2011. En este caso el concesionario queda obligado a cumplir o garantizar todas las obligaciones de orden ambiental que le sean exigibles y las de conservación y manejo adecuado de los frentes de trabajo y de las servidumbres que se hubieren establecido. **CLÁUSULA DÉCIMA NOVENA.- Procedimiento para la caducidad.** La caducidad del contrato, en los casos en que hubiere lugar, será declarada por LA **CONCEDENTE** de conformidad con el procedimiento establecido por el artículo 288 del Código de Minas o la norma que lo adicione, modifique o sustituya. **CLÁUSULA VIGÉSIMA.- Reversión y Obligaciones en caso de Terminación.** a) Reversión. En todos los casos de terminación del contrato, ocurrida en cualquier tiempo, operará la reversión gratuita de bienes en favor del Estado, circunscrita esta medida a los inmuebles e instalaciones fijas y permanentes, construidas y destinadas por **EL CONCESIONARIO** en forma exclusiva al transporte y al embarque de los minerales provenientes del área contratada y de aquellas que se encuentren incorporadas a los yacimientos y accesos y que no puedan retirarse sin detrimento del mismo y de los frentes de trabajo. Esta reversión operará sólo en los casos en que las características y dimensiones de los mencionados bienes, a juicio de LA **CONCEDENTE**, los hagan aptos como infraestructura destinada a un servicio público de transporte o embarque o darse al uso de la comunidad. b) Obligaciones en caso de terminación. **EL CONCESIONARIO**, en todos los casos de terminación del contrato, queda obligado a cumplir o a garantizar las obligaciones de orden ambiental exigibles al tiempo de hacerse efectiva dicha terminación. De igual manera dará cumplimiento o garantizará sus obligaciones de orden laboral reconocidas o causadas al momento de su retiro como concesionario. **CLÁUSULA VIGÉSIMA PRIMERA.- Liquidación.** A la terminación del presente contrato por cualquier causa, las partes suscribirán un Acta en la cual deberá constar detalladamente la liquidación definitiva del mismo y el cumplimiento de todas las obligaciones a cargo de **EL CONCESIONARIO**, en especial de las siguientes: 21.1. El recibo por parte de LA **CONCEDENTE** del área objeto del contrato y de la mina, indicando las condiciones técnicas, físicas y ambientales en que se encuentra. Estas últimas de acuerdo con lo que establezca la autoridad ambiental competente. 21.2. Las pruebas por parte de **EL CONCESIONARIO** del



CONTRATO DE CONCESIÓN PARA LA EXPLOTACIÓN DE UN YACIMIENTO DE MATERIALES DE CONSTRUCCIÓN (RECEBO Y GRAVAS DE RIO) No. 0518-73 CELEBRADO ENTRE LA AGENCIA NACIONAL DE MINERÍA Y EL SEÑOR JOSE OSCAR GIRALDO CÉSPEDES.

cumplimiento de todas sus obligaciones laborales, o la constancia de su no entrega; 21.3. El cumplimiento de todas las obligaciones consignadas en la Cláusula Séptima, dejando constancia de las condiciones del mismo y del detalle de las obligaciones incumplidas, sobre las cuales **LA CONCEDENTE** tomará las acciones que procedan. 21.4. La relación de pagos de regalías y, canon a su cargo, dejando constancia de las condiciones de cumplimiento y del detalle de las obligaciones incumplidas, sobre las cuales **LA CONCEDENTE** tomará las acciones que procedan. Si **EL CONCESIONARIO** no compareciera a la diligencia en la cual se levante el Acta de Liquidación, **LA CONCEDENTE** suscribirá el acta y se harán efectivas las garantías correspondientes si procediere. **CLAUSULA VIGÉSIMA SEGUNDA. Intereses Moratorios** Cuando **EL CONCESIONARIO** no pague oportunamente alguna de las obligaciones pecuniarias previstas en el presente contrato o la ley, **LA CONCEDENTE** aplicará a dicha obligación la máxima tasa de interés moratorio legalmente permitida y certificada por la Superintendencia Financiera de Colombia, o la entidad que haga sus veces, al hacer efectivo su recaudo. **CLÁUSULA VIGÉSIMA TERCERA.- Ley aplicable.** Para todos los efectos, el presente contrato, una vez suscrito e inscrito en el Registro Minero Nacional, se sujetará exclusivamente a las leyes y jueces de la República de Colombia. Su ejecución e interpretación, terminación y liquidación quedan sujetos a la Constitución, leyes, decretos, acuerdos, resoluciones, reglamentos o a cualquier otra disposición emanada de las autoridades competentes colombianas, que en alguna forma tengan relación con el objeto contractual. **CLÁUSULA VIGÉSIMA CUARTA.- Domicilio Contractual.** Para todos los efectos derivados de este contrato el domicilio contractual será el lugar de su celebración. **CLÁUSULA VIGÉSIMA QUINTA.- Perfeccionamiento.** Las obligaciones que por este contrato adquiere **EL CONCESIONARIO**, producen efectos desde su perfeccionamiento. El presente contrato se considera perfeccionado una vez se encuentre inscrito en el Registro Minero Nacional, según lo establecido por el artículo 50 del Código de Minas. **CLÁUSULA VIGÉSIMA SEXTA.- Anexos.** Son anexos de este contrato y hacen o harán parte integrante del mismo los siguientes:

Anexo No.1. Plano Topográfico

Anexo No.2. Términos de Referencia para los trabajos de exploración y el Programa de Trabajos y Obras -PTO- y las Guías Minero Ambientales.

Anexo No.3. Programa de Trabajos y Obras -PTO- aprobado.

Anexo No.4. Anexos Administrativos:

- Fotocopia de las cédulas de ciudadanía de **EL CONCESIONARIO**.



AGENCIA NACIONAL DE MINERIA

CONTRATO DE CONCESIÓN PARA LA EXPLOTACIÓN DE UN YACIMIENTO DE MATERIALES DE CONSTRUCCIÓN (RECEBO Y GRAVAS DE RIO) No. 0518-73 CELEBRADO ENTRE LA AGENCIA NACIONAL DE MINERÍA Y EL SEÑOR JOSE OSCAR GIRALDO CÉSPEDES.

- La licencia ambiental o demás autorizaciones ambientales.
- La póliza minero-ambiental.
- Todos los documentos que suscriban las partes en desarrollo de este contrato.

Para constancia se firma este contrato por los que en él intervienen, en tres (3) ejemplares del mismo tenor y contenido, en la ciudad de Bogotá D.C. a los **13 JUN. 2016**


LA CONCEDENTE

EL CONCESIONARIO


SILVANA BEATRIZ HABIB DAZA

Presidente


Agencia Nacional de Minería -ANM-



JOSÉ OSCAR GIRALDO CESPEDES


C.C. 93.357.461

Titular Minero.

V/Bo: Eduardo Jose Amaya Lacouture- Vicepresidente de Contratación y Titulación. 

Laura Cristina Quintero Chinchilla - Asesora de Presidencia.

Oscar González Valencia- Gerente Catastro y Registro Minero.

Revisó: Eva Mendoza Delgado-Experto G3 Grado 6- Con funciones de Coordinación-GEMTM-VCT. 

Proyectó: Diego Fernando Linares Rozo- Abogado-GEMTM- PARN-VCT.

Carlos Gabriel Alvarado Suárez- Ingeniero de Minas GEMTM-PARN-VCT.



MinMinas

**PROSPERIDAD
PARA TODOS**

Av. Calle 26 No. 59 - 51 Piso 8 Bogotá D.C.

www.anm.gov.co

PBX 2 201 999

ME3-P-001-F-026 / V6



VICEPRESIDENCIA DE CONTRATACIÓN Y TITULACIÓN
GERENCIA DE CATASTRO Y REGISTRO MINERO

Fecha de: 14-06-2016 Hora Impresión: 11:16:14 Impreso por: CARLOS ANDRES

GERENCIA DE CATASTRO Y REGISTRO MINERO

Código Expediente:	0518-73
Cod RMN:	GFWN-02
Documento:	CONTRATO - 0518-73
Tipo Anotación o Inscripción:	ACOGIMIENTO A LA LEY 685
Fecha:	14-06-2016
Inscribió:	 CARLOS ANDRES BENAVIDES
Gerente:	 OSCAR GONZALEZ VALENCIA



5/4



EL CONSORCIO COCORA IBALTOL, está comprometido a dar cumplimiento a las políticas ambientales de la empresa Ibaguereña de Acueducto y Alcantarillado IBAL S.A. E.S.P. OFICIAL y las demás requeridas para mitigar, minimizar y/o compensar los impactos que se generan al ambiente. Prevenir y/o corregir desastres ecológicos ocasionados por el desarrollo de la obra . Por tal razón se establecen las siguientes políticas ambientales que rigen para la obra: **“ACUEDUCTO COMPLEMENTARIO DESDE LA BOCATOMA COCORA HASTA LA PTAP LA POLA Y LÍNEAS DE ABASTECIMIENTO Y DISTRIBUCIÓN DEL TANQUE SUR EN LA CIUDAD DE IBAGUE”**

- Promover con la gestión integral del recurso hídrico la protección y conservación de las fuentes hídricas.
- Implementar el manejo integral y continuo de los residuos sólidos para su reducción, reutilización y aprovechamiento.
- Realizar gestión eficiente de la energía y el consumo de papel, a través de una estrategia de mitigación y reutilización con la implementación de fuentes limpias y su uso racional en todos los procesos, adaptándonos al cambio climático para el fortalecimiento de una cultura bajo el modelo del ciclo de vida, con el fin de garantizar una gestión ambiental integral continua, en cumplimiento de la normatividad ambiental.
- Implementar acciones para el ahorro y uso eficiente del agua
- Los sitios de obra permanecerán señalizados.
- Se velará por la protección del aire, agua, suelos, flora, fauna y la comunidad.



Corporación Autónoma
Regional

RESOLUCIÓN

0522

(02 MAR 2016)

"Por la cual se resuelve recurso impetrado contra la resolución N° 1903 de 30 de julio de 2015 y se dictan otras disposiciones ambientales"

**EL DIRECTOR GENERAL DE LA CORPORACIÓN AUTÓNOMA REGIONAL
DEL TOLIMA CORTOLIMA**

En uso de sus facultades, especialmente las conferidas por la Ley 99 de 1993, 1437 de 2011, decreto ley 2811 de 1974, 1076 de 2015, demás normas concordantes, y

CONSIDERANDO:

1. OBJETO:

Entran al Despacho las diligencias contenidas en el expediente N° 14041 para resolver recurso de reposición interpuesto contra la Resolución CORTOLIMA N° 1903 de 30 de julio de 2015, por medio del cual se amplió el permiso de Almacenamiento y Disposición de Escombros otorgado a favor de la señora CARMEN LASERNA PHILLIPS, mediante Resolución N° 877 de 18 de junio de 2008.

2. ANTECEDENTES:

- a. Mediante Resolución CORTOLIMA N° 1903 de 30 de julio de 2015¹, se amplió el permiso de Almacenamiento y Disposición de Escombros otorgado mediante Resolución CORTOLIMA N° 877 de 18 de junio de 2008, a favor de la señora CARMEN LASERNA PHILLIPS identificada con cedula de ciudadanía N° 41.462.086, para disponer escombros sobre 837 msnm del lote "El Palmar", ubicado en la hacienda el "El Zorro" (coordenadas N4°21'27,7" y W 75°07'48,1") del municipio de Ibagué, departamento del Tolima.
- b. Dentro de las diligencias se reconoció a la Empresa Prestadora de Servicio Público de Aseo de Ibagué – IBAGUÉ LIMPIA S.A. identificada con NIT. 900.265.814-0, representada legalmente por la señora MARÍA DEL PILAR

¹ Folio 531 a 538



RESOLUCIÓN 0522

(02 MAR 2016)

GIRALDO LONDOÑO, en calidad de terceros intervinientes, según Auto CORTOLIMA N° 881 de 24 de febrero de 2015².

- c. La Resolución CORTOLIMA N° 1903 de 30 de julio de 2015 fue notificada a los beneficiarios del permiso ambiental el 30 de julio de 2015, mientras que a la empresa IBAGUÉ LIMPIA S.A., se le notificó la resolución el 4 de agosto de 2015³.
- d. Con escrito radicado N° 12253 de 14 de agosto de 2015⁴ y encontrándose dentro del término legal para hacerlo, la Empresa Prestadora de Servicio Público de Aseo de Ibagué – IBAGUÉ LIMPIA S.A., interpuso recurso de reposición contra la Resolución CORTOLIMA N° 1903 de 30 de julio de 2015.
- e. Con Auto CORTOLIMA N° 5208 de 28 de agosto de 2015⁵, se admitió el recurso de reposición interpuesto por la empresa IBAGUÉ LIMPIA S.A. contra la Resolución CORTOLIMA N° 1903 de 30 de julio de 2015.

3. ASPECTOS TÉCNICOS:

Con mensaje interno N° 681 de 21 de octubre de 2015⁶, el Área de Planeación de la Corporación se pronunció respecto del uso del suelo del lugar sobre el cual se amplió el permiso de almacenamiento y disposición de escombros, bajo los siguientes términos:

(...)

Revisado el Plan de Ordenamiento Territorial del Municipio de Ibagué, ajustado y adoptado mediante Decreto 823 del 23 de diciembre de 2014 y el Mapa de zonificación ambiental, el predio Corinto localizado en el corregimiento de Buenos Aires del municipio de Ibagué, se encuentra ubicado en la siguiente área:

Corredor vial suburbano

Uso principal: Servicios a la vía, logística, industria turística.

Uso compatible: Explotación agropecuaria, equipamientos, establecimiento de infraestructura para los usos principales y vivienda campestre.

Uso condicionado: Agroindustria, equipamientos, ecoturismo, recreación contemplativa.

² Folio 331 y 332

³ Folio 539 reverso

⁴ Folio 547 a 557

⁵ Folio 4428

⁶ Folio 4429 a 4436



Corporación Autónoma
Regional de Ibagué

RESOLUCIÓN **0522**
02 MAR 2016

Uso prohibido: Cualquiera diferente a los enunciados anteriormente

Áreas de expansión

La asignación de usos a los suelos de expansión, identificados en el presente Plan, se hará sobre la base, de las determinantes que Planeación Municipal especifique para cada área a desarrollar y las determinantes ambientales que ya han sido aprobadas para las áreas de expansión y para cada plan parcial espacializado en el mapa U9-1 denominado usos del suelo de los suelos de expansión.

Áreas de producción agropecuaria media (pam)

Uso principal: Actividades agropecuarias con cultivos permanentes o frutales, rotación de cultivos semestrales con prácticas de conservación bajo sistemas de labranza mínima, sistemas pecuarios semi - estabulados.

Uso compatible: Vivienda de propietario, y de trabajadores y establecimientos institucionales de tipo rural. Equipamientos Turísticos y recreacionales, vías carretables.

Uso prohibido: Procesos de urbanizaciones y parcelación para vivienda permanente.

Polígono industrial suelo suburbano

Artículo 263.- Definición y clasificación de la industria: Suelos destinados a actividades de transformación, elaboración, ensamble y manufactura de productos. Se clasifica, según el efecto de alteración generado en el medio ambiente, en bajo, mediano y alto impacto.

Parágrafo 1: Vocalización de la industria, se establece que sobre los ejes estructurantes podrán funcionar las industrias de procesos de bajo impacto, pueden ejecutarse dentro del perímetro urbano, y los de mediano y alto impacto en la zona suburbana poligonada para tal fin, la cual queda definida en el presente decreto.

Parágrafo 2: La categoría de industria de bajo impacto, podrá funcionar en zona residencial secundaria, siempre y cuando se desarrolle en espacios diseñados y adecuados para tal fin. La administración Municipal en el corto plazo del presente decreto realizará la caracterización y la clasificación del impacto ambiental de la industria en el municipio.

Parágrafo 3: La administración municipal en el corto plazo de la vigencia del presente decreto, realizará el estudio de caracterización de la industria del municipio de Ibagué.

(...)"

Seguidamente la Subdirección de Calidad Ambiental emitió informe técnico de 21 de octubre de 2015 respecto del contenido de la documentación sujeta a evaluación, en especial lo manifestado por el recurrente, dando respuesta así, a cada uno de los puntos; argumentos que serán tenidos en cuenta en el acápite de las consideraciones del Despacho.

3. ASPECTOS NORMATIVOS

Página 3 de 14

SEDE CENTRAL
Cra. 59 Av. Del Ferrocarril, Calle 44
Tels: (8) 2654551/52/54/55
Fax: (8) 2654553 - 2700120
E-Mail: cortulima@cortulima.gov.co
Web: www.cortulima.gov.co
Ibagué - Tolima - Colombia

Dirección Territorial Sur:
C.C. Beltrama
Cra. 8 No. 7 - 24/28
Of. 301-303
Telefax: (8) 2482779
Chaparral

Dirección Territorial Norte:
Cra. 27 Sur No 6 - 61 Av.
Las Palmas predio Casa Verde
Tel: (8) 2660146
Ext. 400
Lerida

Dirección Territorial Suroriente:
Calle 6 No. 23 -37 Pto 2
Telefax: (8) 2456878
Melgar

Dirección Territorial Oriente:
Cra. 4 No. 8ª - 27
Telefax: (8) 2281204
Purificación