	SOPORTES DOCUMENTALES PARA TRAMITE DE CUENTA	CÓDIGO: GJ-R-050
		FECHA VIGENCIA: 2016-10-12
	SISTEMA INTEGRADO DE GESTIÓN	VERSIÓN: 02
		Página 1 de 1

Ibagué, 06 DE ABRIL DEL 2022

Doctora
OLGA LUCIA LIEVANO RODRIGUEZ
Secretaria General
Empresa Ibaguereña DE Acueducto Y Alcantarillado IBAL S.A. E.S.P. OFICIAL.
IBAGUE

P. DOMIC
08-04-22
9:30v

**REF: ENVIO SOPORTES PARA TRAMITE DE CUENTA DEL CONTRATO N°
043 DEL 27 DE ENERO DEL 2022**


Cordial Saludo:

Por medio de la presente me dirijo a usted con el fin de allegarle los soportes documentales originales para que obren dentro de la carpeta del archivo de gestión de la secretaria general, así como también las copias de los documentos que son requeridos por la oficina de contabilidad para el respectivo tramite de cuenta, para lo cual me permito relacionar al detalle los documentos que adjunto, de la siguiente manera:


DOCUMENTOS ACTA PARCIAL N°1:

1. Acta parcial N°1.
2. Ficha de Evaluación.
3. Copia pago Seguridad social, correspondiente mes de febrero del 2022.
4. Cuenta de cobro N°1.
5. Informe (2) copias.

Atentamente,


ING. IVONNE YULIANA ORJUELA LOGREIRA
Profesional Especializado III Grupo proyectos (E)
Supervisora



	ACTA PARCIAL SISTEMA INTEGRADO DE GESTIÓN	CÓDIGO: GJ-R-033
		FECHA VIGENCIA: 2022-01-12
		VERSIÓN: 07
		Página 1 de 3

Contrato No.	043 del 27 de enero del 2022			
Objeto	“CONTRATAR LOS SERVICIOS DE UNA COMISIÓN DE TOPOGRAFÍA PARA LA ELABORACIÓN DE LEVANTAMIENTOS TOPOGRÁFICOS, DELIMITACIONES, AFECTACIONES A TERRENOS, CONSTRUCCIONES, OBRAS, PROYECTOS Y OTROS REQUERIDOS POR EL IBAL S.A. E.S.P. OFICIAL EN LA CIUDAD DE IBAGUÉ.”			
Valor total	\$90.013.000 M/CTE			
Contratista	RICARDO VILLANUEVA MENDOZA			
Supervisor	ING. IVONNE YULIANA ORJUELA LOGREIRA			
Fecha de Inicio	14 DE FEBRERO DEL 2022			
Fecha de terminación	13 DE AGOSTO DEL 2022			
Plazo de Ejecución	CINCO (6) MESES			
FECHA DE ELABORACIÓN DEL ACTA PARCIAL		Año	Mes	Día
		2022	04	06
<p>En la ciudad de Ibagué, en la fecha antes indicada, contratista y supervisor suscriben la presente Acta Parcial No. 1 del contrato antes identificado. Para completar y soportar los trámites necesarios para su correspondiente pago.</p>				
Periodo informado	14 DE FEBRERO AL 13 DE MARZO			
Informe de las actividades desarrolladas y avaladas por el supervisor	<ol style="list-style-type: none"> 1. Parqueadero interno Planta. 2. Vías internas Barrio Arkala. 3. Red sanitaria Centenario. 4. Red acueducto Centenario. 5. Levantamiento carrera 11 entre callas 5 y 6. 6. Red aguas sanitaria sector Aparco Recreacafe. 7. Red aguas lluvias sector Aparco Recreacafe. 8. Redes sanitarias Carrera 5 entre calles 59 y 63. 9. Redes acueducto Carrera 5 entre calles 59 y 63. 10. Planta de tratamiento agua potable San Antonio. 11. Servidumbre tanque barrio Cerro Gordo parte Alta. 			



ACTA PARCIAL
SISTEMA INTEGRADO DE GESTIÓN

CÓDIGO: GJ-R-033

FECHA VIGENCIA:
2022-01-12

VERSIÓN: 07

Página 2 de 3

12. Red aguas sanitaria Barrio La Esmeralda.
13. Red aguas lluvias Barrio La Esmeralda.
14. Levantamiento colector Chípalo Calle 103.
15. Levantamiento red Carrera 13 calle 105.
16. Levantamiento redes Barrio Arkala.
17. Trazado Tanque Ambala – Samoa. Opción 1.
18. Trazado Tanque Ambala – Samoa. Opción 2.
19. Levantamiento redes Tanque Belen-Ciudad.
20. Levantamiento para diseño red salida planta 2.

Evidencias de la ejecución del contrato

ITEM	DETALLE DEL BIEN	CPC		CANTIDAD	VALOR UNITARIO	VALOR SOLICITADO PRESUPUESTALMENTE	VALOR ACTA	SALDO PRESUPUESTAL
		CODIGO	DESCRIPCION					
1	Prestación de servicios profesionales - Topografía	83421	Servicio de topografía de superficie	1	\$90.013.200,00	\$90.013.200,00	\$15.002.200,00	\$75.011.000,00
VALOR PRESENTE ACTA							\$15.002.200,00	\$75.011.000,00

ESTADO DE CUENTA

Valor Contrato \$90.013.200.00 M/CTE

Valor Acta No. 01 \$15.002.200.00 M/CTE

Saldo pendiente para pago (Valor para) \$75.011.000.00 M/CTE

APORTES AL SISTEMA DE SEGURIDAD SOCIAL


PERSONA JURIDICA




El contratista presentó certificación suscrita por el revisor fiscal o el representante legal acreditando que se encuentra a paz y salvo en el pago de aportes al Sistema de Seguridad Social Integral y pagos de parafiscales a que hubiere lugar.

APORTA REPRESENTANTE LEGAL CERTIFICACION

SI

NO

	ACTA PARCIAL SISTEMA INTEGRADO DE GESTIÓN	CÓDIGO: GJ-R-033
		FECHA VIGENCIA: 2022-01-12
		VERSIÓN: 07
		Página 3 de 3

APORTA CERTIFICACION REVISOR FISCAL (En caso de aportar certificación del revisor fiscal deberá adjuntar con ella, copia de la tarjeta profesional y certificado de antecedentes de la Junta Central de Contadores)		SI <input type="checkbox"/>	NO <input checked="" type="checkbox"/>
PERSONA NATURAL			
Entidad en donde se realiza el pago.	Aporte en línea	Valor total del aporte	\$ 1.539.600
Planilla No.	9431865301 9431939344	Salud	\$ 600.000
Periodo cotizado	De: 01 febrero 2022	Pensión	\$ 768.000
	Hasta: 28 febrero 2022	ARL	\$ 171.600
ANEXOS:			Marque con x
Recibo de pago de seguridad social			X
Copias planillas de aporte			X
Firma			
Nombre	RICARDO VILLANUEVA MENDOZA	ING. IVONNE JULIANA ORJUELA LOGREIRA	
	Contratista	Supervisor	
V° B° Profesional Salud Ocupacional IBAL	CLAUDIA COMBITA ZAMBRANO		



DATOS GENERALES DEL APORTANTE

Identificación	dv	Razon Social	Clase Aportante	Sucursal Principal	Direccion	Ciudad-Departamento	Teléfono	Exonerado SENA e ICBF
NT 93433969	9	VILLANUEVA-MENDOZA RICARDO	II - MENOS DE 200 COLTIZANTES	VILLANUEVA-MENDOZA RICARDO	ME 18 CASA 11 ETP-B OARRID JORGAN	IBAGUE-TOLIMA	5555555	No

DATOS GENERALES DE LA LIQUIDACION

Período	Clave	Tipo	Fecha	Pago	Valor
2022-02	9431919344	E	2022/03/03	2022/03/07	\$1,172,800

LIQUIDACION DETALLADA DE APORTES

No.	Identificación	Nombres	PENSION			SALUD			CCF			RIESGOS			PARAFISCALES			
			IBC	Aporte	Código	Días	IBC	Aporte	Código	Días	IBC	Aporte	Código	Días	IBC	Aporte	Días	IBC
Surcosah-VILLANUEVA MENDOZA RICARDO (4 Afiliados)			\$2,800,000	\$438,100				\$2,800,000	\$112,000				\$2,800,000	\$172,800			\$2,800,000	\$140,000
Centro de Trabajo: TARIFA 3 (9 Afiliados)			\$1,600,000	\$256,000				\$1,600,000	\$260,800				\$1,600,000	\$122,400			\$1,600,000	\$88,000
Código: IBAGUE Depto: TOLIMA (9 Afiliados)			\$1,600,000	\$256,000				\$1,600,000	\$260,800				\$1,600,000	\$122,400			\$1,600,000	\$88,000
1	CC 1429714	ALVIS JOPRES	25-14	\$100,000	EP9037	30		\$100,000	\$13,500	CCF48	9		\$100,000	\$40,000	14-25	30	\$100,000	\$58,000
2	CC 100746598	HERNANDEZ CARLOS	20201	\$100,000	EP9005	9		\$100,000	\$17,500	CCF48	9		\$100,000	\$12,000	14-25	9	\$100,000	\$15,000
3	CC 173464237	SARTZA LA	25-14	\$100,000	EP9005	9		\$100,000	\$17,500	CCF48	9		\$100,000	\$12,000	14-25	9	\$100,000	\$15,000
Centro de Trabajo: TARIFA 5 (1 Afiliado)			\$1,200,000	\$192,000				\$1,200,000	\$750,000				\$1,200,000	\$83,600			\$1,200,000	\$40,000
Código: IBAGUE Depto: TOLIMA (1 Afiliado)			\$1,200,000	\$192,000				\$1,200,000	\$750,000				\$1,200,000	\$83,600			\$1,200,000	\$40,000
4	CC 1110581156	MORALES STEVEN	21001	\$1,200,000	EP9044	30		\$1,200,000	\$150,000	CCF48	30		\$1,200,000	\$93,500	14-25	30	\$1,200,000	\$40,000
Total Afiliados(4)			\$2,800,000	\$438,100				\$2,800,000	\$112,000				\$2,800,000	\$172,800			\$2,800,000	\$140,000

DATOS GENERALES DEL APORTANTE									
Identificación	DV	Razon Social	Clave Aportante	Sucursal Principal	Direccion	Ciudad/Departamento	Telefono	Exonerado SENIA e ICBF	No
NIT 934139709	0	VILLAHERRERA MENDOZA RICARDO	0 - MEDIOS DE TRN COTIZANTES	VILLAHERRERA MENDOZA RICARDO	NZ 18 CAS. 11 ETP 8 BARRIO JORDAN	ISBAGUE TOULMA	5555555		No

DATOS GENERALES DE LA LIQUIDACION									
Periodo	Salud	Pago	Clave	Planilla	Tipo	Fecha	Pago	Banco	Pago
Periodo	Salud	Pago	Clave	Planilla	Tipo	Fecha	Pago	Banco	Dias Mora
2021-03				9431993244	E	2022/03/07	2022/03/07	BANCOLOMBIA	4
2021-02				1379329939	E	2022/03/07	2022/03/07	BANCOLOMBIA	4

RESUMEN DE PAGOS									
RIESGO	CODIGO	NIT	DV	AFILIADOS	VALOR LIQUIDADO	INTERESES MORIA	SALDOS E INCAPACIDADES	VALOR A PAGAR	

AFP (ADMINISTRADORAS: 3)				4	\$448,000	\$0	\$0	\$448,000
COLFONDOS	231001	800,227,940	6	1	\$192,000	\$0	\$0	\$192,000
COMPENSIIONES	25-14	900,236,004	7	2	\$208,000	\$0	\$0	\$208,000
POVENIR	230301	800,224,808	8	1	\$48,000	\$0	\$0	\$48,000
ANL (ADMINISTRADORAS: 1)				4	\$122,800	\$0	\$0	\$122,800
POSITIVA COMPANIA DE SEGUROS	14-23	869,011,153	6	4	\$122,800	\$0	\$0	\$122,800
CCF (ADMINISTRADORAS: 1)				4	\$112,000	\$0	\$0	\$112,000
COMFATOLMA	CCF-48	800,211,025	1	4	\$112,000	\$0	\$0	\$112,000
EPS (ADMINISTRADORAS: 4)				4	\$350,000	\$0	\$0	\$350,000
MEDIMAS EPS	EPS044	901,097,473	5	1	\$150,000	\$0	\$0	\$150,000
NUOVA E.P.S.	EPS037	900,156,264	2	1	\$125,000	\$0	\$0	\$125,000
SALUD TOTAL	EPS002	800,130,907	4	1	\$37,500	\$0	\$0	\$37,500
SANTAS	EPS003	800,251,440	6	1	\$37,500	\$0	\$0	\$37,500
ICBF (ADMINISTRADORAS: 1)				4	\$84,000	\$0	\$0	\$84,000
INSTITUTO COLOMBIANO DE BIENESTAR FAMILIAR	PAICBF	899,999,239	2	4	\$84,000	\$0	\$0	\$84,000
SENA (ADMINISTRADORAS: 1)				4	\$56,000	\$0	\$0	\$56,000
SENA	PASENA	899,999,034	1	4	\$56,000	\$0	\$0	\$56,000
TOTAL				4	\$1,172,800	\$0	\$0	\$1,172,800

DATOS GENERALES DEL APORTANTE		Clase Aportante		Dirección		Ciudad/Departamento		Teléfono		Exonerado SENAE e ICBF	
Identificación	06	Razon Social	VILLANUEVA MENDOZA RICARDO		AV. 18 CASA 11 ETP 8 BARRIO JORDAN		IBAGUE-TOLIMA		5555555		Na
NT	04131068		8 - MENOS DE 2000 COTIZANTES		VILLANUEVA MENDOZA RICARDO						
DATOS GENERALES DE LA LIQUIDACION											
Periodo	Clave	Planilla	Planilla	Fecha	Pago	Dias Mora	Valor				
2022-02	2022-03	157935959	9431939344	2022/03/03	2022/01/07	4	\$1,172,800				

LIQUIDACION DETALLADA DE APORTES																								
EMPLEADO				PENSION				SALUD				CCF				RIESGOS				PARAFISCALES				
No.	Identificación	Nombres	Codigp	Dias	IBC	Aporte	Codigp	Bfse	Limite	Fecha	Pago	Banco	Dias Mora	Valor	Codigo	Dias	IBC	Aporte	Dias	IBC	Aporte	Dias	IBC	Aporte
Sucursal: VILLANUEVA MENDOZA RICARDO (4 Afiliados)												\$2,800,000	\$448,000	\$2,800,000	\$2,800,000	\$112,000	\$2,800,000	\$2,800,000	\$122,800	\$2,800,000	\$2,800,000	\$140,000	\$2,800,000	\$2,800,000
Centro de Trabajo: TARIFA 3 (3 Afiliados)												\$1,600,000	\$256,000	\$1,600,000	\$1,600,000	\$64,000	\$1,600,000	\$1,600,000	\$59,200	\$1,600,000	\$1,600,000	\$80,000	\$1,600,000	\$1,600,000
Ciudad: IBAGUE Depto: TOLIMA (3 Afiliados)												\$1,600,000	\$256,000	\$1,600,000	\$1,600,000	\$64,000	\$1,600,000	\$1,600,000	\$59,200	\$1,600,000	\$1,600,000	\$80,000	\$1,600,000	\$1,600,000
1	CC	14292714	ALVES ANDRES	25-14	30	\$160,000	EP5007	30	\$160,000	2022/03/03	\$160,000	CCF48	30	\$160,000	14-21	30	\$160,000	\$16,000	30	\$160,000	\$16,000	30	\$160,000	\$16,000
2	CC	1007405598	HERNANDEZ CARLOS	25-14	9	\$90,000	EP5005	9	\$90,000	2022/03/03	\$90,000	CCF48	9	\$90,000	14-21	9	\$90,000	\$9,000	9	\$90,000	\$9,000	9	\$90,000	\$9,000
3	CC	1214642357	SANTA LA	25-14	9	\$90,000	EP5002	9	\$90,000	2022/03/03	\$90,000	CCF48	9	\$90,000	14-21	9	\$90,000	\$9,000	9	\$90,000	\$9,000	9	\$90,000	\$9,000
Centro de Trabajo: TARIFA 5 (1 Afiliado)												\$1,200,000	\$192,000	\$1,200,000	\$1,200,000	\$48,000	\$1,200,000	\$1,200,000	\$48,000	\$1,200,000	\$1,200,000	\$48,000	\$1,200,000	\$1,200,000
Ciudad: IBAGUE Depto: TOLIMA (1 Afiliado)												\$1,200,000	\$192,000	\$1,200,000	\$1,200,000	\$48,000	\$1,200,000	\$1,200,000	\$48,000	\$1,200,000	\$1,200,000	\$48,000	\$1,200,000	\$1,200,000
4	CC	1110501150	MORALES STEVEN	25-14	30	\$120,000	EP5044	30	\$120,000	2022/03/03	\$120,000	CCF48	30	\$120,000	14-21	30	\$120,000	\$12,000	30	\$120,000	\$12,000	30	\$120,000	\$12,000
Total Afiliados(4)												\$2,800,000	\$448,000	\$2,800,000	\$2,800,000	\$112,000	\$2,800,000	\$2,800,000	\$122,800	\$2,800,000	\$2,800,000	\$140,000	\$2,800,000	\$2,800,000

DATOS GENERALES DEL APORTANTE

Identificación	DV	Razon Social	Clase Aportante	Sucursal Principal	Direccion	Ciudad-Departamento	Telefono	Exonerado SENIA e ICBF
NIF 93419306	D	VILLANUEVA MENDOZA RICARDO	B - MENOS DE 200 COLIZANTES	VILLANUEVA MENDOZA MENDOZA	Nº 18 Casa 11 ETI e BANCO JORDAN	BARCELONA TOLIMA	3555555	No

DATOS GENERALES DE LA LIQUIDACION

Periodo	Clave	Planilla	Tipo	Planilla	Fecha	Pago	Banco	Pago	Valor
2022-02	2022-03	1357939999	E	943193244	2022-03-03	2022-03-07	BANCO DUMBIA	Dias Mora	4
									51,172,800

RESUMEN DE PAGO

RIESGO	CODIGO	NIT	DV	AFILIADOS	VALOR LIQUIDADO	INTERESES MORIA	SALDOS E INCAPACIDADES	VALOR A PAGAR
--------	--------	-----	----	-----------	-----------------	-----------------	------------------------	---------------

AFP (ADMINISTRADORAS: 3)				4	\$448,000	\$0	\$0	\$448,000
COLFONDOS	211001	800,227,940	6	1	\$192,000	\$0	\$0	\$192,000
COLPENSIONES	25-14	900,336,004	7	2	\$208,000	\$0	\$0	\$208,000
POPREMIR	230301	800,224,808	8	1	\$48,000	\$0	\$0	\$48,000
ARL (ADMINISTRADORAS: 1)				4	\$122,800	\$0	\$0	\$122,800
POSITIVA COMPANIA DE SEGUROS	14-23	840,011,133	6	4	\$122,800	\$0	\$0	\$122,800
CCF (ADMINISTRADORAS: 1)				4	\$112,000	\$0	\$0	\$112,000
CONFATOLIMA	CCF-48	800,211,025	1	4	\$112,000	\$0	\$0	\$112,000
EPS (ADMINISTRADORAS: 4)				4	\$350,000	\$0	\$0	\$350,000
MEDIMAS EPS	EPS044	901,097,473	5	1	\$190,000	\$0	\$0	\$190,000
NUEVA E.P.S.	EPS937	908,156,264	2	1	\$125,000	\$0	\$0	\$125,000
SALUD TOTAL	EPS002	800,136,907	4	1	\$37,500	\$0	\$0	\$37,500
SANTAS	EPS005	800,251,440	6	1	\$37,500	\$0	\$0	\$37,500
ICBF (ADMINISTRADORAS: 1)				4	\$84,000	\$0	\$0	\$84,000
INSTITUTO COLOMBIANO DE BIENESTAR FAMILIAR	PAICBF	899,999,299	2	4	\$84,000	\$0	\$0	\$84,000
SENA (ADMINISTRADORAS: 1)				4	\$56,000	\$0	\$0	\$56,000
SENA	PASENA	899,999,034	1	4	\$56,000	\$0	\$0	\$56,000
TOTAL				4	\$1,172,800	\$0	\$0	\$1,172,800

PANAMERICANA LIBRERIA Y PAPELERIA S.A.
 NIT. 830037946-3
 RESPONSABLE DE IVA - RETENEDOR IVA
 SOMOS AUTORRETEENEDORES SEGUN
 RESOLUCION No. 010922 DEL 15/12/2014
 GRAN CONTRIBUYENTE RES.9061 DIC.10/20
 GRAN CONTRIBUYENTE SHD DDE023769 NOV/21

RANGO. 26-4550002 A 26-6054000
 AUTORIZACION NUMERACION DE
 FACTURACION No. 18763006003792
 DEL 29/05/2020 VIGENCIA 24 MESES

ALMACEN-26 IBAGUE
 CARRERA 5 # 60-73 Ibague

TEL.: 2665155
 SISTEMA POS TIQUETE
 NRO. 26 - 4901876
 FECHA : 2022-02-21 19:42:29

CODIGO	PRODUCT	IVA	CANT	VALOR
194233	PAPER FOTOCOPIA CARTA 75G COPYPAC	19%	3	40,500
	Unit.		13,500	
ITEMS COMPRADOS:			3	

SUB-TOTAL 40,500
TOTAL 40,500

EFFECTIVO 50,000
 CAMBIO 9,500

MEDIO DE PAGO CONTADO

TARIFA	BASE	IVA
19.00%	34,034	6,466

CLIENTE: RICARDO VILLANUEVA
 CLD 934 3909

ATENDIDO: DARY HELENA CASTANEDA ALARCO
 CAJA : 2
 EMPACADOR: DARY HELENA CASTANEDA ALAR

HORARIO DE ATENCION
 Lunes a Domingo 10:00 a.m. a 8:00 p.m.

Software SLIP-Sistema Integrado de
 Información de Panamericana Nit:
 830.037.946 - 3

POR LA COMPRA DE CUALQUIER PRODUCTO
 DE LA TIENDA MAS \$45.000 LLEVE ATLAS
 DE COLOMBIA Y DEL MUNDO CODIGO 585579,
 VIGENCIA HASTA EL 28 DE FEBRERO

REVISADO 21 FEB 2022

PLOTTER DE LA U

Escaner e Impresión a Gran Formato
FOTOPLANOS
CORTE LASER

CR - 3 40 - 55 LA CASTELLANA SECTOR UT - Ibagué tel. (608)270 37 01 - (608)264 84 45 - 300 608 5186 - 300 776 0721

Claudia Barajas
Nit. 65.763.869-3

cjba7323@hotmail.com

Factura de Venta

Fecha Factura:	Día	Mes	Año
	05	04	22

irisgoogoo
@plotterdelau

Nº 18527

Señores:	Ricardo Ullanava	
Nit:	93415709	Tel.:
Dirección:		

Cant	Descripción	Vr. Unit	Vr. Total
16	planos foto L&E	3000	48000
Son:			

Lito Print Color s Ever Enrique Rivera B. Nit. 93.379.118-6 - Tel. 2635391

Vendedor: *[Signature]*
C.C./NIT:

Total \$ 48000

Esta Factura de Venta se asimila en todos sus efectos a la Letra de Cambio según Art. 774 del Código de Comercio.

CONTRATO DE ARRENDAMIENTO DE VEHICULO AUTOMOTOR Y ESCOLTA

Entre los suscritos a saber **RICARDO VILLANUEVA MENDOZA** mayor de edad vecino de **IBAGUE** identificado con cedula de ciudadanía N° 93.413.9096 y obrando como propietario del vehículo automotor de una parte y quien para efectos del presente contrato se denominará con **EL ARRENDADOR** y **LADY PAOLA REYES CHALA** identificada con cedula de ciudadanía N° 28.559.016 y quien en adelante se llamará **EL ARRENDATARIO**. **Objeto del contrato:** se ha celebrado el presente contrato de Arrendamiento de transporte terrestre vehículo automotor para la movilización, transporte equipos, personal técnico y trabajadores el cual tendrá como sede la Zona de Ibagué, y servicio de escolta, el cual estará disponible y tendrá un valor de \$ 250.000 (Doscientos cincuenta mil pesos m/cte), cual rige por las siguientes clausulas:

PRIMERA. EL ARRENDADOR entrega al ARRENDATARIO en alquiler un Vehículo Automotor de las siguientes características:

Placa: DRS 135

Marca: RENAULT

Modelo: 2018

Clase: CAMPERO


SEGUNDA. El vehículo automotor debe estar en perfecto estado de funcionamiento, igualmente el ARRENDADOR y/o conductor del vehículo queda sometido a las Políticas y Normatividad, referente al PLAN ESTRATEGICO DE SEGURIDAD VIAL. **TERCERA.** El alquiler del vehículo automotor y escolta descrito en la cláusula primera será de \$250.000 de pesos m/cte. Valor diario, los cuales serán pagados entre el 10 y 15 del mes siguiente. **CUARTA.** EL ARRENDATARIO no podrá subarrendar ni permitir que terceros lo utilicen previa autorización otorgada por el ARRENDADOR. De igual manera EL ARRENDATARIO no puede violar los límites de carga o pasajeros que establece el fabricante. **QUINTA.** EL ARRENDADOR todos los gastos correspondientes al mantenimiento del vehículo, incluyendo el combustible, repuestos, conservación del vehículo. **SEXTA.** En caso de que el vehículo aquí dado en arrendamiento deba ser reparado, el ARRENDADOR se obliga a suministrar otro medio de transporte por su cuenta, para garantizar la prestación del servicio en forma interrumpida. **OCTAVA.** Durante la prestación del servicio el conductor del vehículo deberá portar todos los documentos que la ley le exige: Licencia de Conducción, SOAT, Revisión Tecno mecánica. **NOVENA.** Notificaciones: las notificaciones de cualquiera de las partes deben formularse con certificación de entrega a las siguientes direcciones:

a) EL ARRENDATARIO: Manzana 18 Casa 11 Etapa 8 Barrio Jordán


b) EL ARRENDADOR: Manzana G casa 5 Barrio Villa Cindy

DECIMA. Cualquier responsabilidad que se derive por el deficiente e incumplimiento en la prestación del servicio que se estipula en este contrato será única y estricta responsabilidad del ARRENDADOR y/o conductor del vehículo. UNDECIMA. Este contrato podrá ser terminado unilateralmente por parte del ARRENDATARIO sin previo aviso y sin que ello genere indemnización alguna cuando se de incumplimiento del servicio asignado al vehículo como retardos, transportar personal sin autorización, mal estado mecánico, no portar vigente los documentos de ley, falta de respeto a los usuarios del servicio, por violación continua a las normas de tránsito y transporte y demás que puedan afectar el normal desempeño del servicio.

Para constancia se firma en Ibagué – Tolima a los 14 de febreros del 2022.



LADY PAOLA REYES CHALA
C.C. 28.559.016
ARRENDADOR



RICARDO VILLANUEVA MENDOZA
C.C. 93.413.909
ARRENDATARIO

REPUBLICA DE COLOMBIA
IDENTIFICACION PERSONAL
CEDULA DE CIUDADANIA



NUMERO 28559016

REYES CHALA
APELLIDOS

LADY PAOLA
NOMBRES

Lady P. Reyes Ch

FIRMA



INDICE DERECHO

FECHA DE NACIMIENTO 14-FEB-1983

IBAGUE
(TOLIMA)

LUGAR DE NACIMIENTO

1.66
ESTATURA

A+
G.S. RH

F
SEXO

31-MAY-2001 IBAGUE

FECHA Y LUGAR DE EXPEDICION

REGISTRADOR NACIONAL
IVAN DANUE ESCOBAR



P-2900100-63096571-F-0028559016-20011127

9041701330 01 102746486


CONTRATO DE ALQUILER DE EQUIPO DE TOPOGRAFIA

Entre los suscritos a saber **RICARDO VILLANUEVA MENDOZA**, identificado con cedula de ciudadanía N° 93.413.909 con domicilio en la ciudad de Ibagué, quien de ahora en adelante se denominara el **ARRENDATARIO** y la señor **OSCAR STIVEN CASTRO ALAPE**, identificada con la cedula de ciudadanía N° 1.006.130.413 quien de ahora en adelante se denominara el **ARRENDADOR**, se ha celebrado el siguiente contrato que se rige por las siguientes clausulas **PRIMERA:** Una (1) Pareja de Antenas GNSS Maca CHC, con los siguientes accesorio: Un (1) bastón vibra de carbono, un (1) bastón en aluminio, un (1) trípode, un (1) radio UHF, una (1) antena látigo y una (1) colectora CHC-300 **SEGUNDA:** Por un tiempo de Cinco (5) meses, calendario prorrogable de acuerdo a la necesidad por parte del arrendatario si así lo quiere. **TERCERA:** Este equipo se entrega en perfecto estado físico y de funcionamiento y al finalizar el contrato se debe entregar en las mismas condiciones. **CUARTA:** En caso de algún daño por parte de **ARRENDATARIO** dicho daño será pagado por el **ARRENDATARIO** y pagado el alquiler hasta que dicho equipo sea devuelto en perfectas condiciones. **QUINTA:** El valor mensual de dicho canon de arrendamiento será de \$ 2.600.000 (Dos millones seiscientos mil pesos M/Cte.) **SEXTA:** Este contrato empieza a partir del día 14 de febrero del 2022.


Para constancia se firman este contrato:

ARRENDADOR:

ARRENDATARIO:



OSCAR STIVEN CASTRO ALAPE
C.C. 1.006.130.413 DE IBAGUE






RICARDO VILLANUEVA MENDOZA
C.C. 93.413.909 DE IBAGUE
Manzana 18 Casa 10, Etapa 8
Barrio Jordán

REPUBLICA DE COLOMBIA
 IDENTIFICACION
 OFICINA DE IDENTIFICACION

1,008,130,413

CASTRO ALAPE

OSCAR STIVEN

FECHA DE NACIMIENTO 08-OCT-1998

IBAGUE (TOLIMA)


ESTADURA 1.62 O+ M

ESTADURA O.S. RH SEX

28-OCT-2018 IBAGUE

FECHA Y LUGAR DE EMISION

REPUBLICA DE COLOMBIA



REPUBLICA DE COLOMBIA


CONTRATO DE ALQUILER DE EQUIPO DE TOPOGRAFIA

Entre los suscritos a saber **RICARDO VILLANUEVA MENDOZA**, identificado con cedula de ciudadanía N° 93.413.909 con domicilio en la ciudad de Ibagué, quien de ahora en adelante se denominara el **ARRENDATARIO** y la señora **JHON EDWIN GIL RICARDO**, identificada con la cedula de ciudadanía N° 2.234.958 quien de ahora en adelante se denominara el **ARRENDADOR**, se ha celebrado el siguiente contrato que se rige por las siguientes clausulas **PRIMERA:** Una (1) Estación Topográfica, trípode (1), Bastón (1) y Prisma (1) y Nivel de Precisión, Mira Milimétrica (1) **SEGUNDA:** Por un tiempo de Cinco (5) meses, calendario prorrogable de acuerdo a la necesidad por parte del arrendatario si así lo quiere. **TERCERA:** Este equipo se entrega en perfecto estado físico y de funcionamiento y al finalizar el contrato se debe entregar en las mismas condiciones. **CUARTA:** En caso de algún daño por parte de **ARRENDATARIO** dicho daño será pagado por el **ARRENDATARIO** y pagado el alquiler hasta que dicho equipo sea devuelto en perfectas condiciones. **QUINTA:** El valor mensual de dicho canon de arrendamiento será de \$ 2.300.000 (Dos millones trescientos mil pesos M/Cte.) **SEXTA:** Este contrato empieza a partir del día 14 de febrero del 2022..


Para constancia se firman este contrato:

ARRENDADOR:

ARRENDATARIO:



JHON EDWIN GIL RICARDO
C.C. 2.234.958 DE IBAGUE




RICARDO VILLANUEVA MENDOZA
C.C. 93.413.909 DE IBAGUE
Manzana 18 Casa 10, Etapa 8
Barrio Jordán

REPÚBLICA DE COLOMBIA
IDENTIFICACION PERSONAL
CEDULA DE CIUDADANIA

NUMERO: **2.234.958**
GIL RICARDO

APELLIDOS
JOHN EDWIN

DIRECCION



FECHA DE NACIMIENTO **15-JUN-1981**
IBAGUE
(TOLIMA)

LUGAR DE NACIMIENTO


1.71 **A-** **M**
ESTATURA G 3 RA SEXO

30-JUN-1999 IBAGUE

FECHA Y LUGAR DE EXPEDICION

[Signature]
REGISTRADOR NACIONAL
TANQUE AMBROSIO RODRIGUEZ TORRES

INDICE DERECHO



A 2400100-00256522-M-0300234958-20100521 0024011640G 1 6380029364

CONTRATO NUMERO 043 27 enero del 2022

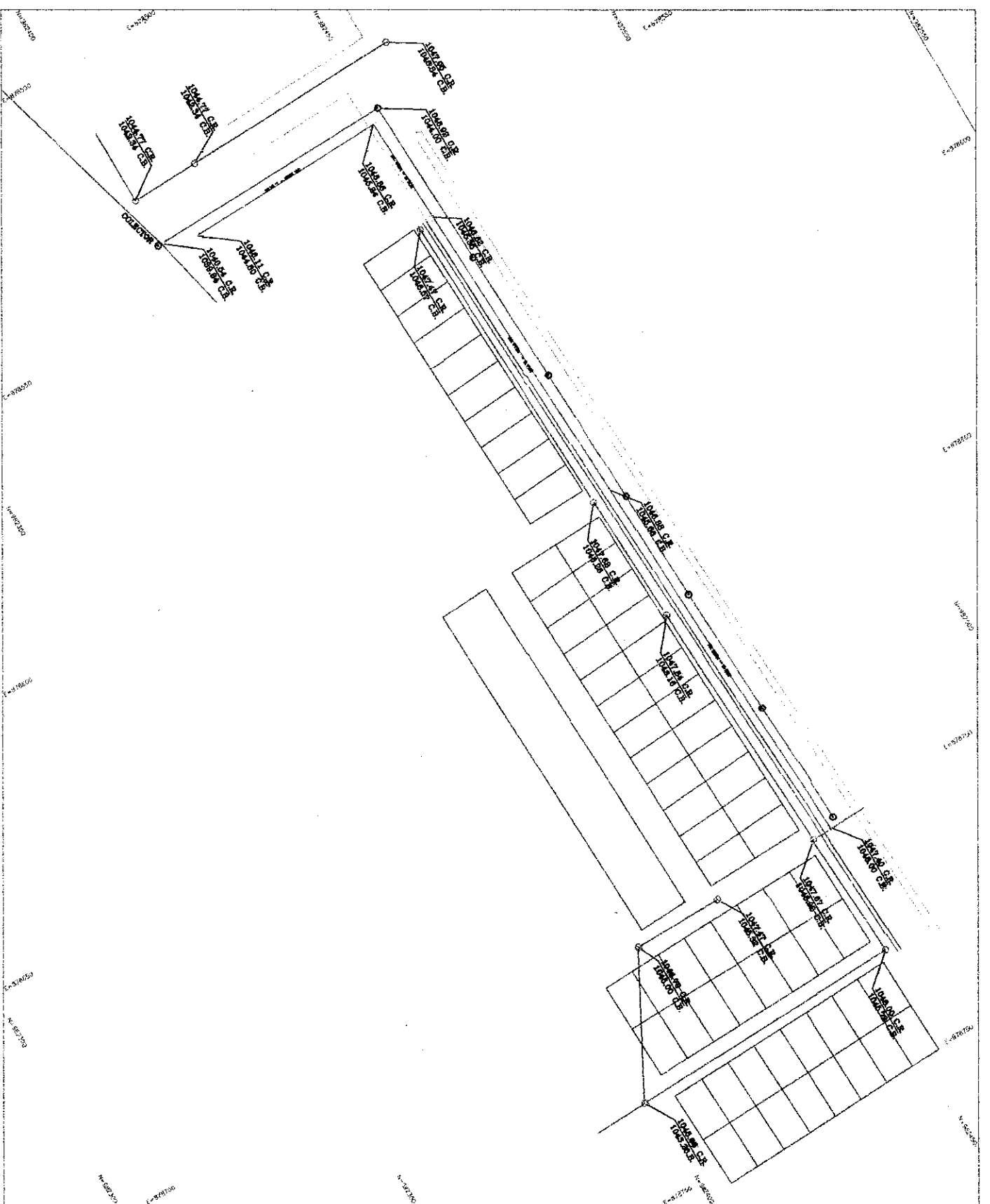
ACTA Nº 1

Vr Total Contrato	90 013 200
TOTAL MES	15 002 200
Salario dibujante	1 000 000
Prestaciones Sociales	209 133
Parafiscales	90 000
Seguridad Social	219 200
Salario Cadenero	1 200 000
Prestaciones Sociales	270 578
Parafiscales	108 000
Seguridad Social	260 900
Alquiler Equipo topográfico	4 900 000
Transporte-Escolta	3 500 000
Alquiler de Computador	350 000
Edicion de Informes-Papeleria	238 500
Asesor Contable	350 000
Seguridad Social Topografo	618 800
Total Gastos	13 315 111
Utilidad	1 687 089

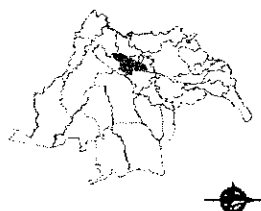
INFORME DE ACTIVIDADES
CONTRATO N°043 DEL 27 DE ENERO DEL 2022

LEVANTAMIENTO
RED LLUVIAS BARRIO LA ESMERALDA

CONTRATISTA RICARDO VILLANUEVA MENDOZA
EMPRESA DE ACUEDUCTO Y ALCANTARILLADO IBAL S.A E.S.P. OFICIAL
ACTA PARCIAL N°3



DEPARTAMENTO DEL TOLEMA
MUNICIPIO DE BAGUAC
LOCALIZACION GENERAL



LOCALIZACION GENERAL

ESCALA GRÁFICA

ORDEN DE CONTENIDOS

1. INTRODUCCION
 2. OBJETIVOS
 3. JUSTIFICACION
 4. MARCO LEGAL
 5. METODOLOGIA
 6. RESULTADOS
 7. CONCLUSIONES
 8. RECOMENDACIONES

PROYECTO DE PROTECCION DEBES SANTIBARRIS

SECTOR ABAJO

CONVENIENCIAS TÉCNICAS

- SER SANITARIA
- SER LINDAS DE
- SER COLECTOR
- SER DISTRIBUCION A LINDAS
- SER DISTRIBUCION A RESERVA
- SER PUNTALES
- SER PROYECTOS
- SER CONTRATOS
- SER PARTICIPACION
- SER CLASIFICACION
- SER PROYECTOS

1:400
 MARZO DE 2022
 1 1 0

BARRIO LA ESMERALDA

COORDENADAS PLANAS DE GAUSS KRUGER

ORIGEN MAGNA BOGOTA CENTRAL

PUNTO	NORTE	ESTE	COTA	DESCRIPCION
1	982458.191	878601.464	1047.000	D1
3	982456.303	878693.888	1047.300	D2
4	982446.085	878560.794	1047.453	CONS
5	982447.135	878561.398	1047.471	PZ
6	982447.099	878561.409	1046.571	BATEA
7	982448.210	878560.717	1047.450	ANDEN
8	982448.254	878560.714	1046.944	ANDEN
9	982448.974	878560.664	1046.919	ANDEN
10	982449.064	878560.599	1046.743	BV
12	982450.023	878560.175	1046.795	L*PZ
13	982450.945	878560.160	1046.819	L*PZ
14	982455.726	878560.164	1046.703	BV
15	982457.274	878589.859	1046.812	BV
16	982452.472	878591.555	1046.845	L*PZ
17	982451.477	878591.632	1046.852	L*PZ
18	982450.533	878591.759	1046.837	BV
19	982450.423	878590.975	1046.992	ANDEN
20	982449.778	878590.956	1047.096	ANDEN
21	982449.716	878590.954	1047.596	ANDEN
22	982447.504	878590.938	1047.616	CONS
23	982448.947	878620.909	1047.907	CONS
24	982450.958	878620.667	1047.916	ANDEN
25	982451.030	878620.728	1047.120	ANDEN
26	982451.921	878620.661	1047.046	ANDEN
27	982451.937	878620.651	1046.899	BV
28	982452.888	878620.882	1046.879	L*PZ
29	982453.893	878620.790	1046.879	L*PZ
30	982458.817	878620.528	1046.851	BV
31	982449.647	878623.954	1047.625	PZ
32	982449.649	878623.956	1046.265	BATEA
33	982449.150	878626.931	1047.860	CONS
34	982451.358	878626.945	1047.851	ANDEN
35	982451.418	878626.980	1047.119	ANDEN
36	982452.237	878626.820	1047.074	ANDEN
37	982452.279	878626.852	1046.931	BV
38	982453.306	878626.644	1046.915	L*PZ
39	982454.279	878626.570	1046.916	L*PZ
40	982459.068	878625.523	1046.829	BV
41	982460.353	878650.420	1046.972	BV
42	982455.379	878650.544	1047.013	L*PZ
43	982454.476	878650.655	1047.008	L*PZ
44	982453.548	878650.774	1046.987	BV
45	982453.456	878650.749	1047.203	ANDEN
46	982452.551	878650.874	1047.212	ANDEN
47	982452.427	878650.766	1047.898	ANDEN
48	982450.100	878650.833	1047.932	CONS
49	982450.966	878650.143	1046.161	BATEA
50	982450.890	878649.964	1047.848	PZ
51	982450.113	878651.201	1047.241	CONS
52	982453.535	878650.991	1047.167	ANDEN
53	982451.041	878674.874	1047.862	CONS
54	982453.856	878674.759	1047.797	ANDEN

PUNTO	NORTE	ESTE	COTA	DESCRIPCION
55	982453.915	878674.813	1047.342	ANDEN
57	982454.606	878674.794	1047.307	ANDEN
58	982454.696	878674.724	1047.204	BV
59	982455.548	878674.863	1047.172	L*PZ
60	982456.571	878674.725	1047.166	L*PZ
61	982461.613	878674.577	1047.164	BV
62	982462.739	878698.301	1047.292	BV
63	982457.794	878698.637	1047.345	L*PZ
64	982456.893	878698.728	1047.315	L*PZ
65	982455.889	878698.908	1047.278	BV
66	982455.860	878698.934	1047.830	ANDEN
67	982451.894	878698.985	1047.942	CONS
68	982453.305	878701.855	1045.927	BATEA
69	982453.434	878701.960	1047.669	PZ
70	982452.162	878704.829	1047.882	CONS
71	982453.131	878704.868	1047.838	ANDEN
72	982456.052	878704.726	1047.657	ANDEN
73	982456.183	878704.674	1047.383	BV
74	982457.169	878704.487	1047.396	L*PZ
75	982458.089	878704.363	1047.406	L*PZ
76	982463.065	878704.081	1047.369	BV
77	982464.205	878724.425	1047.592	BV
78	982464.461	878729.358	1047.677	BV
79	982459.260	878728.849	1047.685	L*PZ
80	982458.473	878728.911	1047.661	L*PZ
81	982457.431	878728.973	1047.622	BV
82	982457.429	878729.045	1047.779	ANDEN
83	982454.805	878727.782	1045.721	BATEA
84	982454.995	878727.823	1047.998	PZ
85	982457.103	878725.133	1047.820	ANDEN
86	982452.945	878724.939	1048.092	CONS
87	982453.849	878724.664	1047.957	ANDEN
88	982453.216	878729.633	1047.999	CONS
91	982455.613	878702.641	1047.526	D3
92	982455.163	878729.337	1047.983	D4
93	982455.422	878545.379	1046.813	BV
94	982456.032	878544.632	1046.811	BV
95	982456.893	878545.003	1046.799	BV
96	982448.326	878531.415	1046.999	BV
97	982451.833	878536.720	1046.924	PZ
98	982451.874	878536.724	1044.024	BATEA 24
99	982453.312	878571.264	1046.733	PZ
100	982454.506	878598.171	1046.728	PZ
101	982455.698	878626.069	1046.881	PZ
102	982456.641	878648.643	1047.006	PZ
103	982457.788	878674.785	1047.150	PZ
104	982458.980	878700.045	1047.350	PZ
105	982431.516	878702.925	1047.470	PZ
106	982431.509	878702.925	1045.321	BATEA
107	982431.820	878699.937	1047.752	CONS
108	982425.912	878700.195	1047.679	CONS
109	982415.831	878700.753	1047.620	CONS
110	982413.583	878703.395	1046.694	PZ
111	982413.577	878703.395	1044.995	BATEA
112	982404.133	878707.174	1046.198	CONS
113	982410.372	878703.256	1046.580	POSTE
114	982411.440	878705.803	1046.767	POSTE
115	982424.854	878702.209	1047.150	POSTE

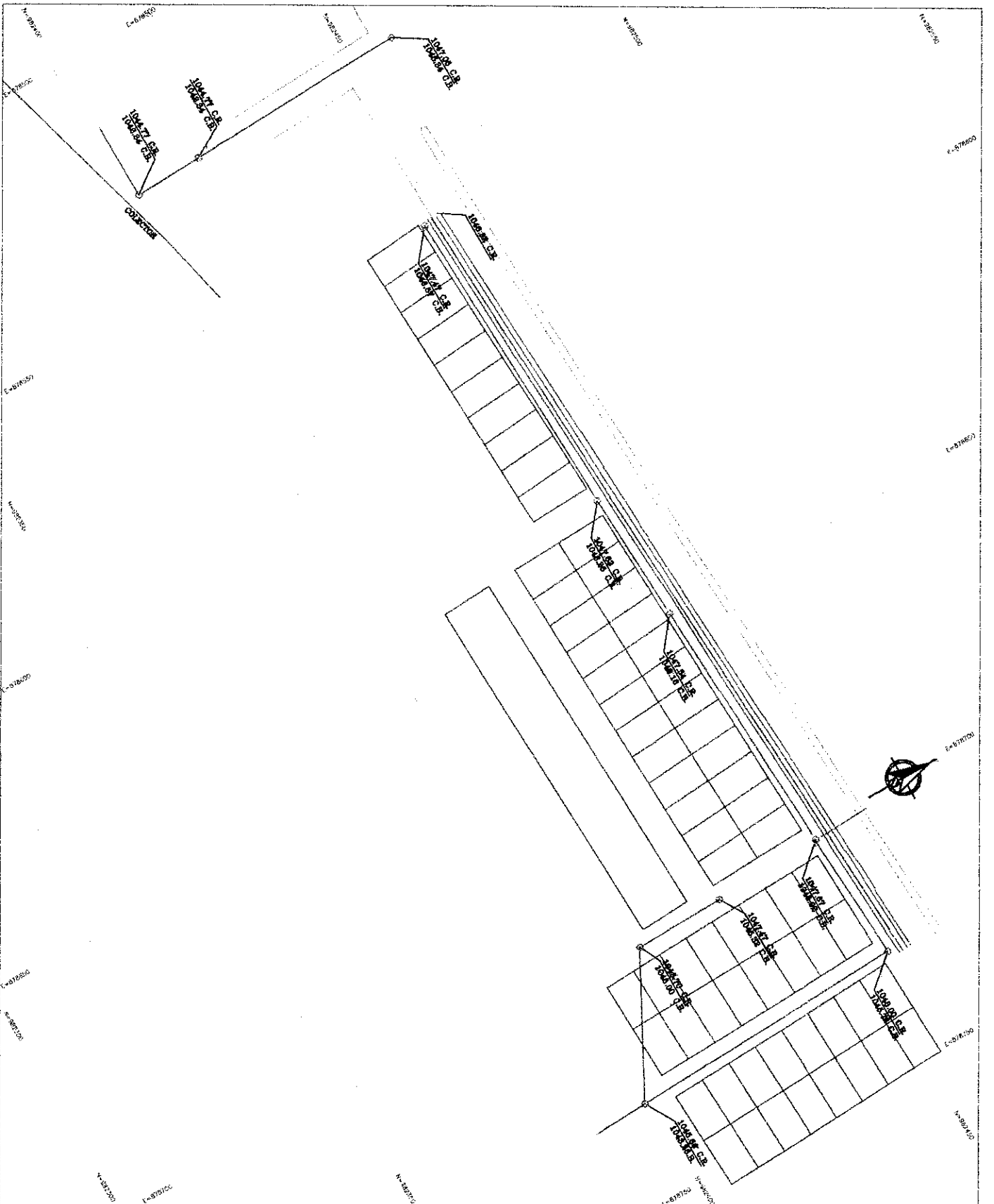
PUNTO	NORTE	ESTE	COTA	DESCRIPCION
116	982450.625	878704.014	1047.898	POSTE
117	982450.852	878701.154	1047.804	POSTE
119	982451.519	878727.079	1047.978	D2
120	982429.939	878727.808	1047.267	D2
121	982429.149	878729.373	1047.385	D2
122	982408.009	878729.085	1045.984	POSTE
123	982405.123	878732.187	1046.006	CONS
124	982404.854	878727.203	1046.002	CONS
125	982399.263	878730.409	1045.661	PZ
126	982399.251	878730.437	1043.261	BATEA
128	982451.006	878525.154	1047.005	D5
130	982414.882	878528.265	1044.498	D6
131	982415.826	878528.407	1044.769	PZ
132	982415.834	878528.406	1042.340	BATEA
133	982459.670	878526.462	1045.335	BATEA
134	982459.670	878526.462	1047.055	PZ
135	982456.262	878523.465	1047.042	BV
136	982449.167	878523.902	1046.983	BV
137	982447.457	878527.645	1046.962	EJE
138	982447.545	878531.437	1047.004	BV
139	982433.230	878532.164	1046.275	BV
140	982433.392	878528.579	1046.314	EJE
141	982433.245	878524.666	1046.270	BV
142	982425.086	878525.087	1045.690	BV
143	982425.557	878528.449	1045.699	EJE
144	982426.372	878532.465	1045.755	BV
145	982416.075	878525.550	1044.687	BV
146	982416.884	878528.477	1044.740	EJE
147	982411.139	878539.808	1046.110	TOP
148	982415.175	878538.497	1046.033	TOP
149	982415.106	878540.400	1046.101	TOP
150	982424.916	878540.757	1046.189	TOP
151	982428.530	878537.809	1046.239	TOP
152	982439.135	878536.041	1046.655	TOP
153	982439.174	878537.726	1046.648	TOP
154	982447.851	878538.153	1046.855	TOP
155	982448.092	878535.754	1046.876	TOP
157	982402.282	878528.975	1042.729	PZ
158	982402.287	878528.985	1040.231	BATEA
159	982402.437	878538.786	1040.541	MURO
160	982402.454	878538.806	1039.840	BATEA
161	982404.063	878537.717	1042.237	TOP
162	982404.358	878539.722	1042.313	TOP
163	982405.771	878540.475	1043.100	TOP
164	982406.409	878538.406	1043.279	TOP
165	982408.821	878537.713	1044.457	TOP
166	982408.073	878540.521	1044.863	TOP
167	982409.358	878541.466	1046.123	TOP
168	982410.526	878539.523	1045.993	TOP
169	982411.474	878530.363	1043.930	TOP
170	982411.225	878527.996	1043.849	TOP
171	982402.907	878527.937	1042.358	TOP
172	982403.108	878529.701	1042.520	TOP



INFORME DE ACTIVIDADES
CONTRATO N°043 DEL 27 DE ENERO DEL 2022

LEVANTAMIENTO
RED ALCANTARILLADO BARRIO LA ESMERALDA

CONTRATISTA RICARDO VILLANUEVA MENDOZA
EMPRESA DE ACUEDUCTO Y ALCANTARILLADO IBAI S.A E.S.P. OFICIAL
ACTA PARCIAL N°3



DEPARTAMENTO DEL TOULIMA
 MUNICIPIO DE BAGUIE



LOCALIZACION GENERAL

ESCALA 1:400

ORDEN DE CONTENIDOS
 1. OBJETIVO
 2. ALCANCE
 3. ALCANCE DE LOS TRABAJOS
 4. ALCANCE DEL PROYECTO
 5. ALCANCE DEL PRODUCTO
 6. ALCANCE DEL PROCESO

REPÚBLICA DEL ECUADOR
MINISTERIO DE EDUCACIÓN
BARRIO LA ESCUELA
PEDROS SANTÍAS

COMITÉ DE GESTIÓN LOCAL
 VEA
 PRESIDENTE: [Nombre]
 SECRETARIO: [Nombre]
 MIEMBROS: [Nombre]
 [Nombre]
 [Nombre]
 [Nombre]
 [Nombre]
 [Nombre]
 [Nombre]
 [Nombre]
 [Nombre]
 [Nombre]
 [Nombre]

1:400
 MARZO DE 2022

BARRIO LA ESMERALDA

COORDENADAS PLANAS DE GAUSS KRUGER

ORIGEN MAGNA BOGOTA CENTRAL

PUNTO	NORTE	ESTE	COTA	DESCRIPCION
1	982458.191	878601.464	1047.000	D1
3	982456.303	878693.888	1047.300	D2
4	982446.085	878560.794	1047.453	CON5
5	982447.135	878561.398	1047.471	PZ
6	982447.099	878561.409	1046.571	BATEA
7	982448.210	878560.717	1047.450	ANDEN
8	982448.254	878560.714	1046.944	ANDEN
9	982448.974	878560.664	1046.919	ANDEN
10	982449.064	878560.599	1046.743	BV
12	982450.023	878560.175	1046.795	L*PZ
13	982450.945	878560.160	1046.819	L*PZ
14	982455.726	878560.164	1046.703	BV
15	982457.274	878589.859	1046.812	BV
16	982452.472	878591.555	1046.845	L*PZ
17	982451.477	878591.632	1046.852	L*PZ
18	982450.533	878591.759	1046.837	BV
19	982450.423	878590.975	1046.992	ANDEN
20	982449.778	878590.956	1047.096	ANDEN
21	982449.716	878590.954	1047.596	ANDEN
22	982447.504	878590.938	1047.616	CON5
23	982448.947	878620.909	1047.907	CON5
24	982450.958	878620.667	1047.916	ANDEN
25	982451.030	878620.728	1047.120	ANDEN
26	982451.921	878620.661	1047.046	ANDEN
27	982451.937	878620.651	1046.899	BV
28	982452.888	878620.882	1046.879	L*PZ
29	982453.893	878620.790	1046.879	L*PZ
30	982458.817	878620.528	1046.851	BV
31	982449.647	878623.954	1047.625	PZ
32	982449.649	878623.956	1046.265	BATEA
33	982449.150	878626.931	1047.860	CONS
34	982451.358	878626.945	1047.851	ANDEN
35	982451.418	878626.980	1047.119	ANDEN
36	982452.237	878626.820	1047.074	ANDEN
37	982452.279	878626.852	1046.931	BV
38	982453.306	878626.644	1046.915	L*PZ
39	982454.279	878626.570	1046.916	L*PZ
40	982459.068	878625.523	1046.829	BV
41	982460.353	878650.420	1046.972	BV
42	982455.379	878650.544	1047.013	L*PZ
43	982454.476	878650.655	1047.008	L*PZ
44	982453.548	878650.774	1046.987	BV
45	982453.456	878650.749	1047.203	ANDEN
46	982452.551	878650.874	1047.212	ANDEN
47	982452.427	878650.766	1047.898	ANDEN
48	982450.100	878650.833	1047.932	CON5
49	982450.966	878650.143	1046.161	BATEA
50	982450.890	878649.964	1047.848	PZ
51	982450.113	878651.201	1047.241	CON5
52	982453.535	878650.991	1047.167	ANDEN
53	982451.041	878674.874	1047.862	CONS
54	982453.856	878674.759	1047.797	ANDEN

PUNTO	NORTE	ESTE	COTA	DESCRIPCION
55	982453.915	878674.813	1047.342	ANDEN
57	982454.606	878674.794	1047.307	ANDEN
58	982454.696	878674.724	1047.204	BV
59	982455.548	878674.863	1047.172	L*PZ
60	982456.571	878674.725	1047.166	L*PZ
61	982461.613	878674.577	1047.164	BV
62	982462.739	878698.301	1047.292	BV
63	982457.794	878698.637	1047.345	L*PZ
64	982456.893	878698.728	1047.315	L*PZ
65	982455.889	878698.908	1047.278	BV
66	982455.860	878698.934	1047.830	ANDEN
67	982451.894	878698.985	1047.942	CONS
68	982453.305	878701.855	1045.927	BATEA
69	982453.434	878701.960	1047.669	PZ
70	982452.162	878704.829	1047.882	CDNS
71	982453.131	878704.868	1047.838	ANDEN
72	982456.052	878704.726	1047.657	ANDEN
73	982456.183	878704.674	1047.383	BV
74	982457.169	878704.487	1047.396	L*PZ
75	982458.089	878704.363	1047.406	L*PZ
76	982463.065	878704.081	1047.369	BV
77	982464.205	878724.425	1047.592	BV
78	982464.461	878729.358	1047.677	BV
79	982459.260	878728.849	1047.685	L*PZ
80	982458.473	878728.911	1047.661	L*PZ
81	982457.431	878728.973	1047.622	BV
82	982457.429	878729.045	1047.779	ANDEN
83	982454.805	878727.782	1045.721	BATEA
84	982454.995	878727.823	1047.998	PZ
85	982457.103	878725.133	1047.820	ANDEN
86	982452.945	878724.939	1048.092	CDNS
87	982453.849	878724.664	1047.957	ANDEN
88	982453.216	878729.633	1047.999	CDNS
91	982455.613	878702.641	1047.526	D3
92	982455.163	878729.337	1047.983	D4
93	982455.422	878545.379	1046.813	BV
94	982456.032	878544.632	1046.811	BV
95	982456.893	878545.003	1046.799	BV
96	982448.326	878531.415	1046.999	BV
97	982451.833	878536.720	1046.924	PZ
98	982451.874	878536.724	1044.024	BATEA 24
99	982453.312	878571.264	1046.733	PZ
100	982454.506	878598.171	1046.728	PZ
101	982455.698	878626.069	1046.881	PZ
102	982456.641	878648.643	1047.006	PZ
103	982457.788	878674.785	1047.150	PZ
104	982458.980	878700.045	1047.350	PZ
105	982431.516	878702.925	1047.470	PZ
106	982431.509	878702.925	1045.321	BATEA
107	982431.820	878699.937	1047.752	CONS
108	982425.912	878700.195	1047.679	CONS
109	982415.831	878700.753	1047.620	CONS
110	982413.583	878703.395	1046.694	PZ
111	982413.577	878703.395	1044.995	BATEA
112	982404.133	878707.174	1046.198	CONS
113	982410.372	878703.256	1046.580	POSTE
114	982411.440	878705.803	1046.767	POSTE
115	982424.854	878702.209	1047.150	POSTE

PUNTO	NORTE	ESTE	COTA	DESCRIPCION
116	982450.625	878704.014	1047.898	POSTE
117	982450.852	878701.154	1047.804	POSTE
119	982451.519	878727.079	1047.978	D2
120	982429.939	878727.808	1047.267	D2
121	982429.149	878729.373	1047.385	D2
122	982408.009	878729.085	1045.984	POSTE
123	982405.123	878732.187	1046.006	CONS
124	982404.854	878727.203	1046.002	CONS
125	982399.263	878730.409	1045.661	PZ
126	982399.251	878730.437	1043.261	BATEA
128	982451.006	878525.154	1047.005	D5
130	982414.882	878528.265	1044.498	D6
131	982415.826	878528.407	1044.769	PZ
132	982415.834	878528.406	1042.340	BATEA
133	982459.670	878526.462	1045.335	BATEA
134	982459.670	878526.462	1047.055	PZ
135	982456.262	878523.465	1047.042	BV
136	982449.167	878523.902	1046.983	BV
137	982447.457	878527.645	1046.962	EJE
138	982447.545	878531.437	1047.004	BV
139	982433.230	878532.164	1046.275	BV
140	982433.392	878528.579	1046.314	EJE
141	982433.245	878524.666	1046.270	BV
142	982425.086	878525.087	1045.690	BV
143	982425.557	878528.449	1045.699	EJE
144	982426.372	878532.465	1045.755	BV
145	982416.075	878525.550	1044.687	BV
146	982416.884	878528.477	1044.740	EJE
147	982411.139	878539.808	1046.110	TOP
148	982415.175	878538.497	1046.033	TOP
149	982415.106	878540.400	1046.101	TOP
150	982424.916	878540.757	1046.189	TOP
151	982428.530	878537.809	1046.239	TOP
152	982439.135	878536.041	1046.655	TOP
153	982439.174	878537.726	1046.648	TOP
154	982447.851	878538.153	1046.855	TOP
155	982448.092	878535.754	1046.876	TOP
157	982402.282	878528.975	1042.729	PZ
158	982402.287	878528.985	1040.231	BATEA
159	982402.437	878538.786	1040.541	MURO
160	982402.454	878538.806	1039.840	BATEA
161	982404.063	878537.717	1042.237	TOP
162	982404.358	878539.722	1042.313	TOP
163	982405.771	878540.475	1043.100	TOP
164	982406.409	878538.406	1043.279	TOP
165	982408.821	878537.713	1044.457	TOP
166	982408.073	878540.521	1044.863	TOP
167	982409.358	878541.466	1046.123	TOP
168	982410.526	878539.523	1045.993	TOP
169	982411.474	878530.363	1043.930	TOP
170	982411.225	878527.996	1043.849	TOP
171	982402.907	878527.937	1042.358	TOP
172	982403.108	878529.701	1042.520	TOP

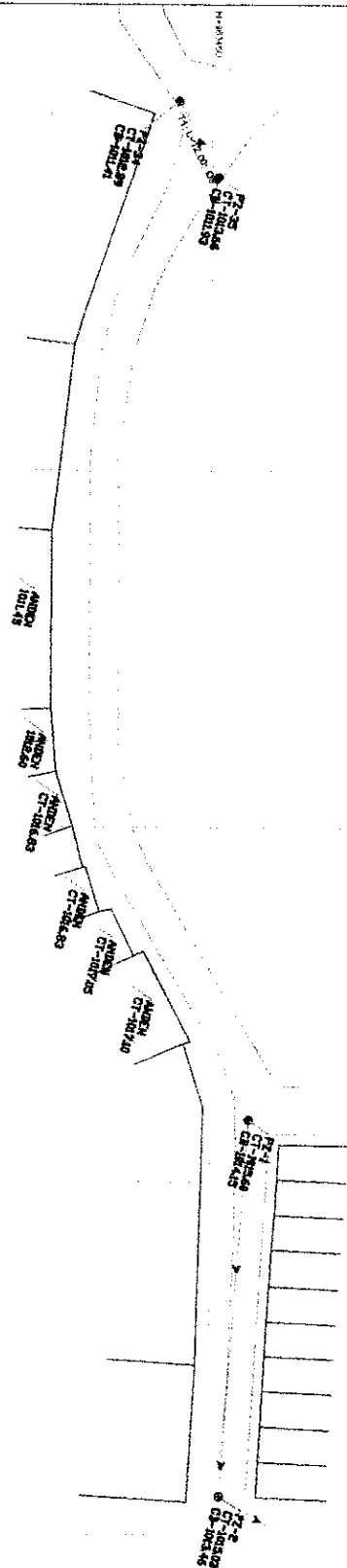
INFORME DE ACTIVIDADES
CONTRATO N°043 DEL 27 DE ENERO DEL 2022

LEVANTAMIENTO
CARRERA 13 CON CALLE 105

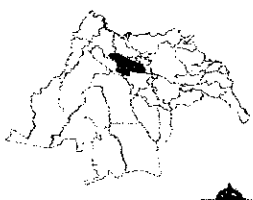
CONTRATISTA RICARDO VILLANUEVA MENDOZA
EMPRESA DE ACUEDUCTO Y ALCANTARILLADO IBAL S.A E.S.P. OFICIAL
ACTA PARCIAL N°3

E=878550
E=878550
E=878550
E=878550
E=878550
E=878550
E=878550
E=878550

N=893500
N=893500
N=893500
N=893500
N=893500
N=893500
N=893500
N=893500



DEPARTAMENTO DE TOLIMA
MUNICIPIO DE IBAGUÉ
LOCALIZACIÓN GENERAL



LOCALIZACIÓN GENERAL

CISMA S. CALLEJA

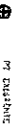
URBEN DE COOPERATIVAS

DIR: Vía N.º 14 - Barrio La Esperanza - Ibagué - Tolima
 051 281 2024 - 1586600000
 Teléfono: 281 2024 - 1586600000
 Correo Electrónico: cisma@cisma.com.co
 Sitio Web: www.cisma.com.co

PROYECTO: BARRIO SANTANDER
OPERA: CALLE LOS

CONVENIO: N.º 001 DE 2015

RIS SANTANDER D.P.



PT. DISTRIBUCIÓN

OPERA: BARRIO
 CONVENIO: N.º 001 DE 2015

OPERA: BARRIO
 CONVENIO: N.º 001 DE 2015




FECHA: FEBRERO DE 2022
ESCALA: 1:400

CALLE 103

COORDENADAS PLANAS DE GAUSS KRUGER ORIGEN MAGNA BOGOTA CENTRAL

PUNTO	NORTE	ESTE	COTA	DESCRIPCION
1	983417.034	878366.000	1009.912	DPARQUE
2	983448.411	878382.777	1006.789	DPUENTE
3	983448.403	878382.772	1006.789	DPUENTE
4	983437.085	878446.294	1006.893	D1
15	983447.063	878502.443	1013.317	DZ
30	983441.520	878451.106	1006.493	PZ
47	983446.131	878501.659	1013.215	BV
48	983445.228	878498.955	1012.909	BV
49	983446.416	878492.270	1012.547	BV
50	983453.768	878494.047	1014.195	BV
51	983459.122	878499.543	1015.092	BV
52	983455.802	878502.522	1014.598	BV
53	983444.424	878519.617	1012.398	BV
54	983442.066	878524.354	1012.086	BV
55	983437.278	878523.460	1011.772	BV
56	983439.087	878533.627	1011.547	BV
57	983434.677	878533.185	1011.475	BV
58	983436.917	878548.510	1012.071	BV
59	983433.033	878548.387	1012.239	BV
60	983433.315	878563.548	1012.756	D3
62	983440.165	878602.262	1016.410	D4
63	983437.098	878560.528	1012.457	BV
64	983433.113	878560.406	1012.586	BV
65	983432.938	878583.602	1013.877	BV
66	983437.126	878584.148	1013.783	BV
67	983433.936	878601.394	1016.021	BV
68	983437.134	878588.814	1014.231	BV
69	983439.171	878600.320	1015.943	BV
70	983436.271	878611.474	1017.054	CDNS
71	983434.464	878611.885	1017.078	CDNS
72	983432.588	878605.593	1016.837	CONS
73	983432.188	878605.616	1016.850	CONS
74	983430.686	878599.864	1016.821	CONS
75	983430.693	878599.758	1015.625	CONS
76	983432.317	878527.685	1010.970	CONS
77	983430.878	878532.375	1010.852	CDNS
78	983427.772	878558.440	1011.452	CONS
80	983458.110	878649.247	1015.531	D5
81	983427.649	878583.394	1012.589	CONS
82	983428.375	878592.344	1012.589	CONS
83	983441.176	878604.988	1016.503	BV
84	983436.781	878607.062	1016.600	BV
85	983453.076	878625.619	1016.652	BV
86	983448.869	878628.194	1016.781	BV
87	983455.430	878641.200	1015.604	PZ
88	983455.479	878641.203	1014.152	BATEA
91	983440.666	878617.424	1017.099	CONS
92	983439.284	878618.082	1017.103	CONS
93	983447.188	878630.126	1016.964	CONS
94	983446.274	878630.465	1016.975	CONS
95	983449.025	878639.372	1015.994	CONS

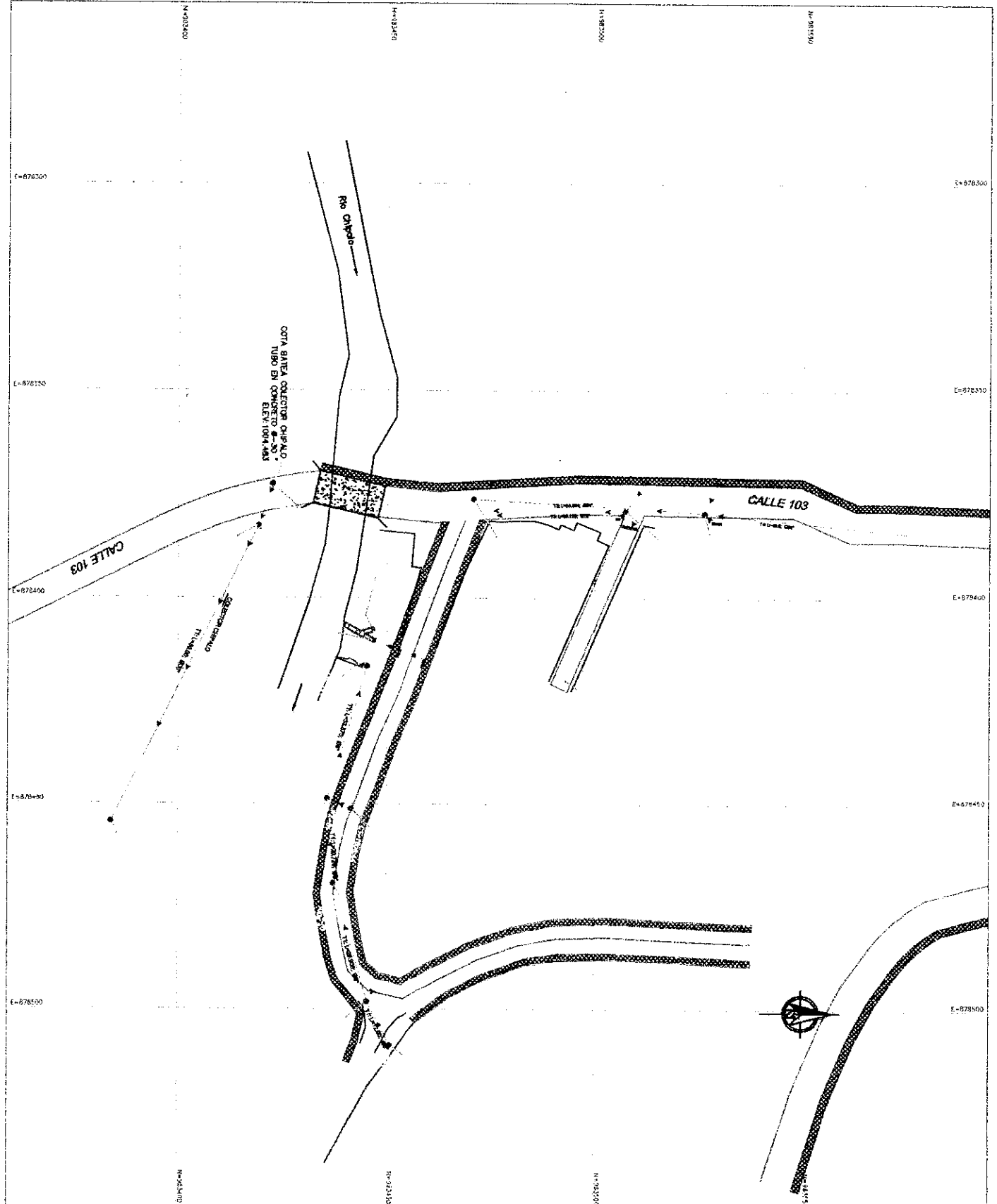
PUNTO	NORTE	ESTE	COTA	DESCRIPCION
96	983448.021	878675.991	1015.438	CONS
97	983446.844	878695.327	1013.184	CONS
98	983451.426	878694.553	1015.032	PZ
99	983456.593	878694.678	1015.351	CONS
100	983456.404	878697.095	1015.193	PZ
101	983455.227	878693.394	1015.026	BV
102	983451.105	878692.991	1014.926	BV
103	983451.313	878694.698	1013.460	BATEA
104	983456.117	878678.817	1015.214	BV
105	983452.505	878678.671	1015.130	BV
106	983453.284	878660.251	1015.364	BV
107	983457.213	878660.527	1015.306	BV
108	983458.225	878644.829	1015.547	BV
109	983458.459	878643.719	1015.555	BV
110	983459.195	878643.264	1015.561	BV
111	983460.131	878643.196	1015.556	BV
112	983459.680	878644.655	1015.667	CONS
113	983461.829	878636.410	1015.564	BV
114	983460.153	878636.385	1015.606	BV
115	983459.130	878635.718	1015.749	BV
116	983454.915	878628.559	1016.389	BV
117	983450.499	878630.328	1016.364	BV
118	983453.458	878638.028	1015.803	BV
119	983453.574	878645.357	1015.571	BV
120	983459.397	878649.642	1015.670	CONS
121	983459.133	878654.639	1015.589	CONS
122	983458.669	878659.574	1015.681	CONS
123	983458.382	878664.724	1015.482	CONS
124	983458.033	878669.730	1015.429	CONS
125	983457.769	878674.699	1015.457	CONS
126	983457.430	878679.644	1015.407	CONS
127	983457.129	878684.672	1015.472	CONS
128	983456.848	878689.656	1015.415	CONS



INFORME DE ACTIVIDADES
CONTRATO N°043 DEL 27 DE ENERO DEL 2022


LEVANTAMIENTO
COLECTOR CHIPALO CALLE 103

CONTRATISTA RICARDO VILLANUEVA MENDOZA
EMPRESA DE ACUEDUCTO Y ALCANTARILLADO IBAL S.A E.S.P. OFICIAL
ACTA PARCIAL N°3

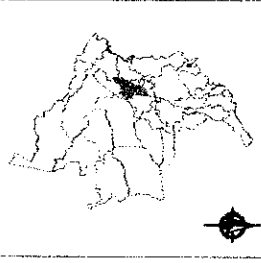


E=878300
E=878350
E=878400
E=878450
E=878500

N=82350
N=82400
N=82450
N=82500
N=82550
N=82600



DEPARTAMENTO DEL TOLIMA
MUNICIPIO DE BACUB
LOCALIZACION GENERAL



LOCALIZACION GENERAL
E.L.A. GRANICA

ORIGEN DE LOS DISEÑOS
DISEÑADO POR: [Name]
DISEÑADO POR: [Name]


PROYECTO DE BARRIO
PROYECTO DE BARRIO SANTANDER

CALLE 103

CONVERSIONES LINEALES

- PRO LONGITUD
- PRO ANCHURA
- PRO AREA
- PRO VOLUMEN
- PRO PESO
- PRO COSTO

ESCALA: 1:500
FECHA: FEBRERO DE 2022



COLECTOR CHIPALO

COORDENADAS PLANAS DE GAUSS KRUGER

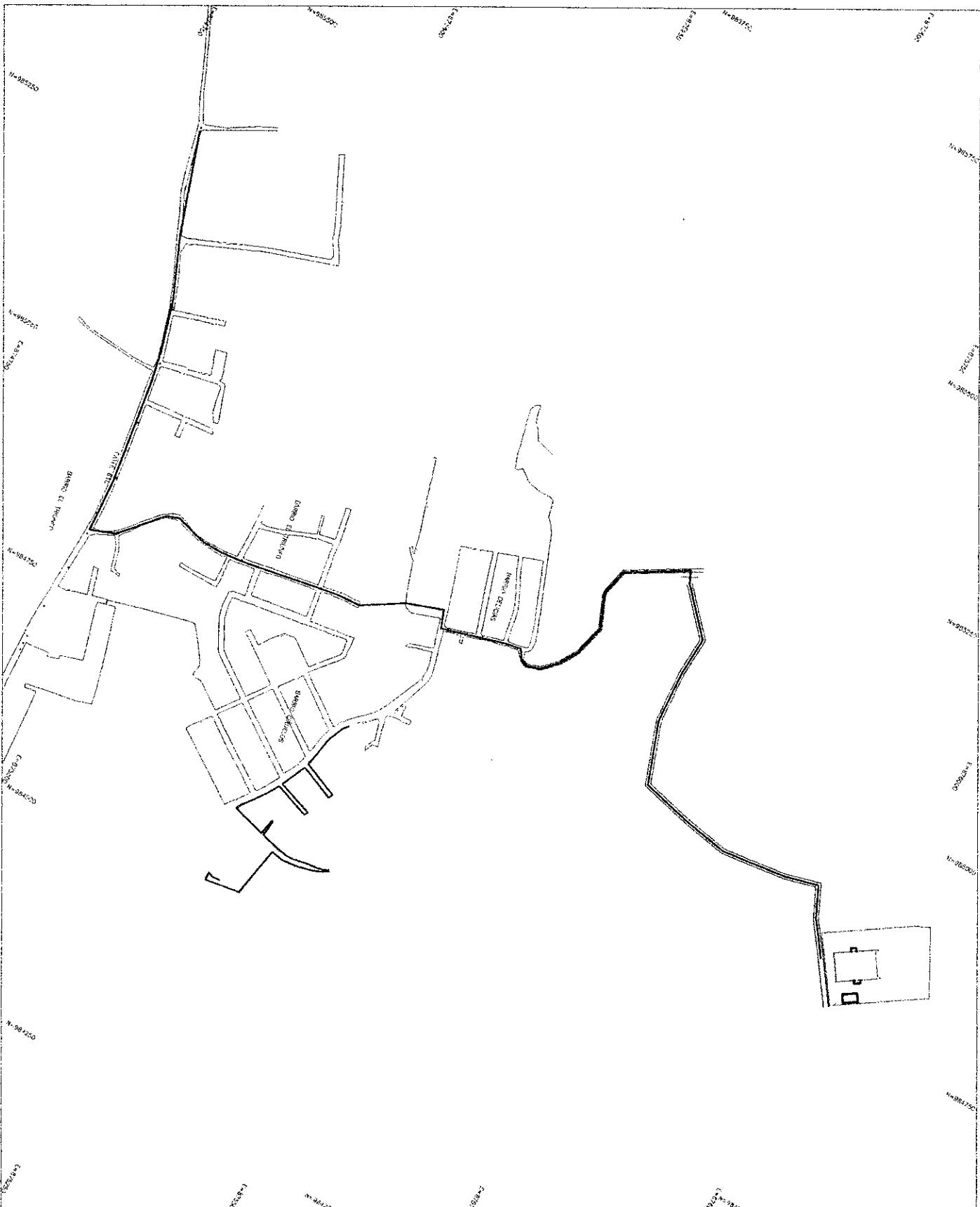
ORIGEN MAGNA BOGOTA CENTRAL

PUNTO	NORTE	ESTE	COTA	DESCRIPCION
1	983417.034	878366.000	1009.912	DPARQUE
2	983448.411	878382.777	1006.789	DPUENTE
3	983448.403	878382.772	1006.789	DPUENTE
4	983437.085	878446.294	1006.893	D1
5	983422.514	878372.410	1005.376	BATEA
6	983422.434	878372.494	1004.528	BATEA COLEC
7	983422.663	878372.837	1006.887	PZ
8	983419.104	878382.407	1007.942	PZ
9	983419.036	878382.451	1004.533	BATEA COLEC
10	983425.137	878374.996	1006.908	PZ ALL
11	983432.555	878376.862	1006.751	PUENTE
12	983433.897	878369.845	1006.679	PUENTE
13	983447.718	878380.443	1006.735	PUENTE
15	983447.063	878502.443	1013.317	D2
16	983384.025	878454.495	1005.451	PZ
17	983384.014	878454.477	1003.621	BATEA COLEC
18	983470.813	878376.016	1006.719	PZ
19	983470.883	878376.090	1005.222	BATEA
20	983472.426	878381.219	1007.163	BV
21	983463.159	878385.940	1006.522	BV
22	983452.121	878414.723	1005.332	BV
23	983458.919	878416.562	1005.484	BV
24	983437.496	878452.833	1006.690	BV
25	983443.689	878455.120	1006.752	BV
26	983434.501	878469.676	1008.636	BV
27	983440.314	878469.863	1008.743	BV
28	983437.051	878487.093	1011.139	BV
29	983442.971	878485.425	1011.169	BV
30	983441.520	878451.106	1006.493	PZ
31	983441.531	878451.141	1005.130	BATEA
32	983437.387	878469.375	1006.343	BATEA
33	983437.289	878469.317	1008.701	PZ
34	983436.153	878448.635	1007.037	PZ
35	983436.113	878448.568	1004.946	BATEA
36	983436.055	878448.886	1005.591	BATEA
39	983432.493	878467.150	1008.355	PZ
40	983432.566	878467.351	1006.181	BATEA
41	983445.456	878498.134	1012.876	PZ
42	983445.375	878498.245	1011.385	BATEA
43	983450.938	878508.695	1011.933	BATEA
44	983450.858	878508.624	1013.616	PZ
45	983447.765	878513.799	1012.983	BV
46	983443.564	878510.384	1012.688	BV
47	983446.131	878501.659	1013.215	BV
48	983445.228	878498.955	1012.909	BV
49	983446.416	878492.270	1012.547	BV
50	983453.768	878494.047	1014.195	BV
51	983459.122	878499.543	1015.092	BV
52	983455.802	878502.522	1014.598	BV
53	983444.424	878519.617	1012.398	BV

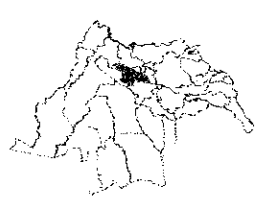
INFORME DE ACTIVIDADES
CONTRATO N°043 DEL 27 DE ENERO DEL 2022

LEVANTAMIENTO
TANQUE AMBALA-SAMOA / OPCION 2

CONTRATISTA RICARDO VILLANUEVA MENDOZA
EMPRESA DE ACUEDUCTO Y ALCANTARILLADO IBAL S.A E.S.P. OFICIAL
ACTA PARCIAL N°3



DEPARTAMENTO DEL TOLEMA
MUNICIPIO DE ISMAJUEL
LOCALIZACION GENERAL



LOCALIZACION GENERAL

ESCOLA SANTA

ORDEN DE COORDENADAS

U.T.M. Zona 18 - Hemisferio Norte
Eje X (Easting) = 985220
Eje Y (Northing) = 125000
Datum: WGS 84
Escala: 1:25000
Fecha: 15/08/2007
Elaborado por: [Nombre]

RICARDO VILLANUEVA M
INGENIERO CIVIL EN GEOMETRIA Y TOPOGRAFIA
C.C. 147087

RED RECTANGULAR ACOTADO
TAMBIEN ABELLA - SIMON OCHOA
CONVERSIONES GENERALES

NO PRECISOS
NA 0.000000
NA 0.000000
NA 0.000000
NA 0.000000
NA 0.000000

1:25000
1 1 1 0

LINEA TANQUE AMBALA - SAMOA

COORDENADAS PLANAS DE GAUSS KRUGER

ORIGEN MAGNA BOGOTA CENTRAL

PUNTO	NORTE	ESTE	COTA	DESCRIPCION
1	984821.788	875988.984	1166.345	GNSS 1
2	984775.464	875995.267	1157.861	Malla
3	984829.524	875953.859	1162.241	BV
4	984827.706	875951.469	1162.193	EJE
5	984825.597	875949.191	1165.498	BV
6	984820.578	875956.272	1161.443	EJE
7	984847.953	875942.204	1164.710	Malla
8	984857.939	875927.889	1166.095	LINEA
9	984896.419	875909.167	1168.632	LINEA
10	984884.593	875868.376	1168.909	LINEA
11	984874.260	875789.522	1168.938	LINEA
12	984850.107	875721.327	1168.095	LINEA
13	984883.370	875735.874	1168.604	LINEA
14	984898.316	875670.271	1171.863	LINEA
15	984974.249	875641.668	1179.079	LINEA
16	985037.837	875637.007	1185.598	LINEA
17	985084.357	875638.701	1191.627	LINEA
18	985135.318	875590.818	1196.370	LINEA
19	985146.937	875595.060	1198.000	Malla
20	985138.071	875578.216	1196.778	Malla
21	985149.918	875584.094	1197.162	EJE
22	985107.305	875514.623	1188.443	EJE
23	985075.586	875507.422	1186.346	LINEA
24	985070.339	875508.200	1186.111	PNT
25	985033.039	875524.818	1187.916	LINEA
26	984995.008	875515.399	1191.837	LINEA
27	984973.273	875503.275	1194.788	LINEA
28	984955.252	875486.131	1196.933	LINEA
29	984950.146	875470.469	1198.507	LINEA
30	984952.532	875462.367	1198.682	LINEA
31	984964.281	875453.762	1198.098	LINEA-VIA
32	984960.964	875450.964	1197.770	BV
33	984965.689	875449.613	1197.661	BV
34	984960.259	875435.433	1196.445	LINEA-VIA
35	984936.508	875358.408	1196.817	LINEA-VIA
36	984883.859	875373.169	1191.579	LINEA-VIA
37	984867.901	875371.930	1190.224	LINEA-VIA
38	984814.216	875349.148	1187.022	LINEA-VIA
39	984797.692	875336.648	1186.352	PNT
40	984788.801	875326.925	1186.277	PNT

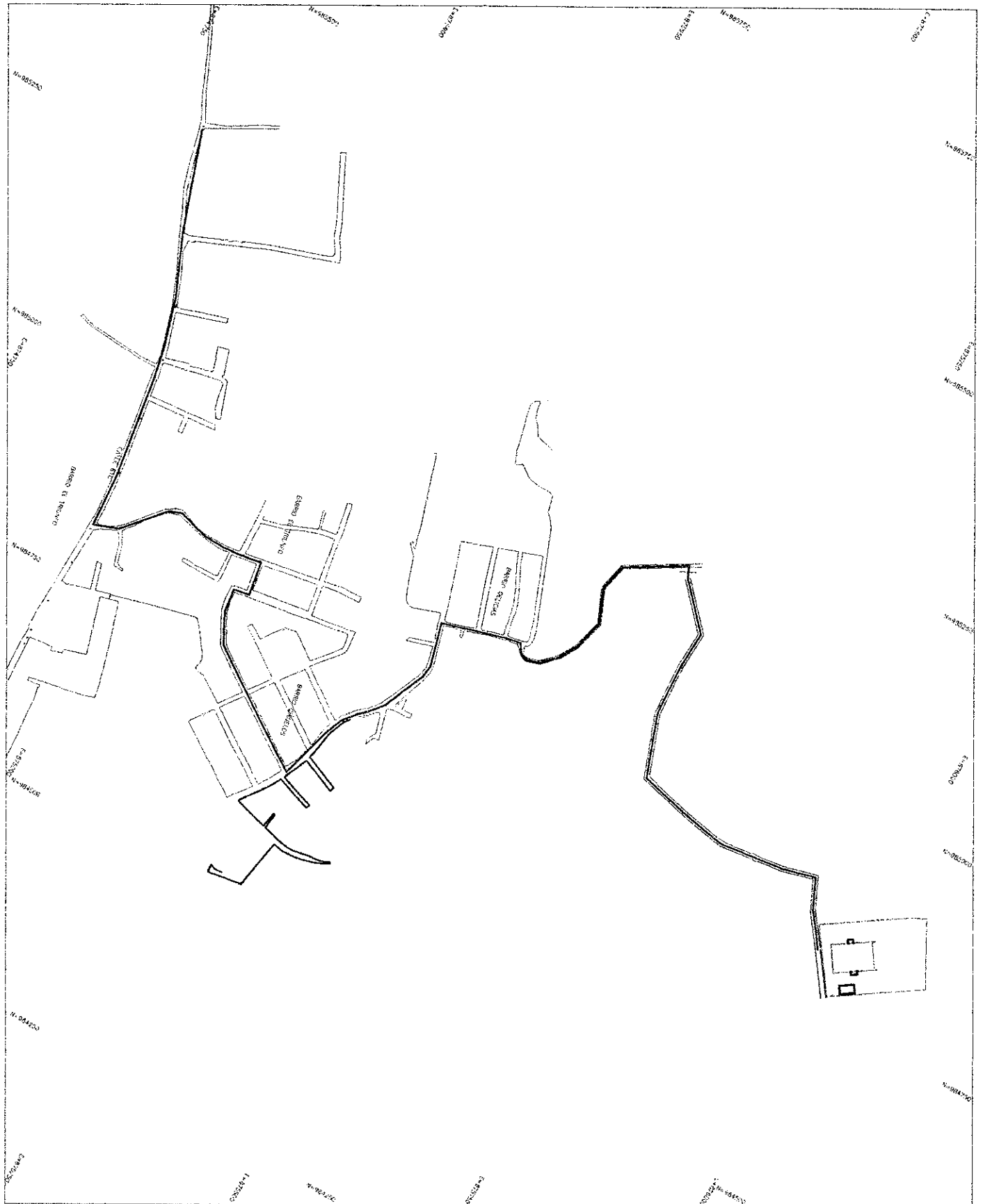
PUNTO	NORTE	ESTE	COTA	DESCRIPCION
41	984772.299	875313.615	1184.604	LINEA-VIA
42	984750.270	875304.804	1182.627	LINEA-VIA
43	984681.946	875286.841	1177.117	LINEA-VIA
44	984720.566	875228.031	1183.314	LINEA-VIA
45	984778.811	875142.676	1191.360	LINEA-VIA
46	984814.699	875123.386	1193.547	LINEA-VIA
47	984843.910	875119.342	1195.924	LINEA-VIA
48	984847.769	875138.487	1196.993	LINEA-VIA
49	984889.047	875130.830	1199.589	LINEA-VIA
50	984884.641	875106.147	1200.605	LINEA-VIA
51	984886.585	875108.698	1200.482	PZ
52	984881.824	875082.431	1201.697	LINEA-VIA
53	984882.740	875055.454	1200.809	PZ-LINEA
54	984892.546	875018.648	1199.351	LINEA-VIA
55	984887.496	875003.849	1199.390	LINEA-VIA
56	984839.834	874962.296	1201.337	PZ
57	984837.982	874961.843	1201.483	LINEA-VIA
58	984826.068	874931.285	1201.535	LINEA-VIA
59	984892.879	874926.151	1206.782	LINEA-VIA
60	985016.352	874906.432	1217.613	LINEA-VIA
61	985117.742	874878.541	1227.060	LINEA-VIA
62	985189.752	874846.547	1234.508	LINEA-VIA
63	985241.567	874822.986	1241.118	PZ-LINEA
64	985310.560	874803.608	1248.063	LINEA-VIA



INFORME DE ACTIVIDADES
CONTRATO N°043 DEL 27 DE ENERO DEL 2022

LEVANTAMIENTO
TANQUE AMBALA-SAMOA / OPCION 1

CONTRATISTA RICARDO VILLANUEVA MENDOZA
EMPRESA DE ACUEDUCTO Y ALCANTARILLADO IBAL S.A E.S.P. OFICIAL
ACTA PARCIAL N°3



DEPARTAMENTO DEL TOLIMA
MUNICIPIO DE IRUYA
LOCALIZACION GENERAL



LOCALIZACION GENERAL

ESCALA GRAFICA

ORIGEN DE COORDENADAS

El sistema de coordenadas utilizado en este mapa es el UTM, con zona 18Q, datum de referencia WGS 84, meridiano central 78° 00' 00" W, y falso origen 1000000 metros en el eje X y 0 metros en el eje Y.

RICARDO VILLANUEVA
C.E. DE INGENIERIA

EDU RIVEROLA AGUIRRE
TANCER ABALLA SANDA

CONVENIENTES GENERALES

- EDIFICIOS
- CARRETERAS
- LINEAS DE TRANSMISION
- LINEAS DE FERROCARRIL
- LINEAS DE TELEFONIA
- LINEAS DE GAS
- LINEAS DE AGUA
- LINEAS DE SANEAMIENTO
- LINEAS DE DRENAJE
- LINEAS DE ALERQUE
- LINEAS DE CABLE
- LINEAS DE FIBRA OPTICA
- LINEAS DE SATELITES
- LINEAS DE RADIO
- LINEAS DE TELEVISION
- LINEAS DE INTERNET
- LINEAS DE ENERGIA SOLAR
- LINEAS DE ENERGIA EOLICA
- LINEAS DE ENERGIA GEOTERMICA
- LINEAS DE ENERGIA HIDROELECTRICA
- LINEAS DE ENERGIA NUCLEAR
- LINEAS DE ENERGIA DE BIODIESEL
- LINEAS DE ENERGIA DE BIOMASA
- LINEAS DE ENERGIA DE COQUE
- LINEAS DE ENERGIA DE CARBON
- LINEAS DE ENERGIA DE GASOLINA
- LINEAS DE ENERGIA DE PETROLIO
- LINEAS DE ENERGIA DE ALCOHOL
- LINEAS DE ENERGIA DE AZUCAR
- LINEAS DE ENERGIA DE MADERA
- LINEAS DE ENERGIA DE PASTA DE MADERA
- LINEAS DE ENERGIA DE CEMENTO
- LINEAS DE ENERGIA DE ACERO
- LINEAS DE ENERGIA DE ALUMINIO
- LINEAS DE ENERGIA DE COBRE
- LINEAS DE ENERGIA DE PLATA
- LINEAS DE ENERGIA DE ORO
- LINEAS DE ENERGIA DE DIAMANTES
- LINEAS DE ENERGIA DE PETRÓLEO
- LINEAS DE ENERGIA DE GAS
- LINEAS DE ENERGIA DE ELECTRICIDAD
- LINEAS DE ENERGIA DE TELEFONIA
- LINEAS DE ENERGIA DE INTERNET
- LINEAS DE ENERGIA DE ENERGIA SOLAR
- LINEAS DE ENERGIA DE ENERGIA EOLICA
- LINEAS DE ENERGIA DE ENERGIA GEOTERMICA
- LINEAS DE ENERGIA DE ENERGIA HIDROELECTRICA
- LINEAS DE ENERGIA DE ENERGIA NUCLEAR
- LINEAS DE ENERGIA DE ENERGIA DE BIODIESEL
- LINEAS DE ENERGIA DE ENERGIA DE BIOMASA
- LINEAS DE ENERGIA DE ENERGIA DE COQUE
- LINEAS DE ENERGIA DE ENERGIA DE CARBON
- LINEAS DE ENERGIA DE ENERGIA DE GASOLINA
- LINEAS DE ENERGIA DE ENERGIA DE PETROLIO
- LINEAS DE ENERGIA DE ENERGIA DE ALCOHOL
- LINEAS DE ENERGIA DE ENERGIA DE AZUCAR
- LINEAS DE ENERGIA DE ENERGIA DE MADERA
- LINEAS DE ENERGIA DE ENERGIA DE PASTA DE MADERA
- LINEAS DE ENERGIA DE ENERGIA DE CEMENTO
- LINEAS DE ENERGIA DE ENERGIA DE ACERO
- LINEAS DE ENERGIA DE ENERGIA DE ALUMINIO
- LINEAS DE ENERGIA DE ENERGIA DE COBRE
- LINEAS DE ENERGIA DE ENERGIA DE PLATA
- LINEAS DE ENERGIA DE ENERGIA DE ORO
- LINEAS DE ENERGIA DE ENERGIA DE DIAMANTES

SEPTIEMBRE DE 2011
1:2500



LINEA TANQUE AMBALA - SAMOA

COORDENADAS PLANAS DE GAUSS KRUGER

ORIGEN MAGNA BOGOTA CENTRAL

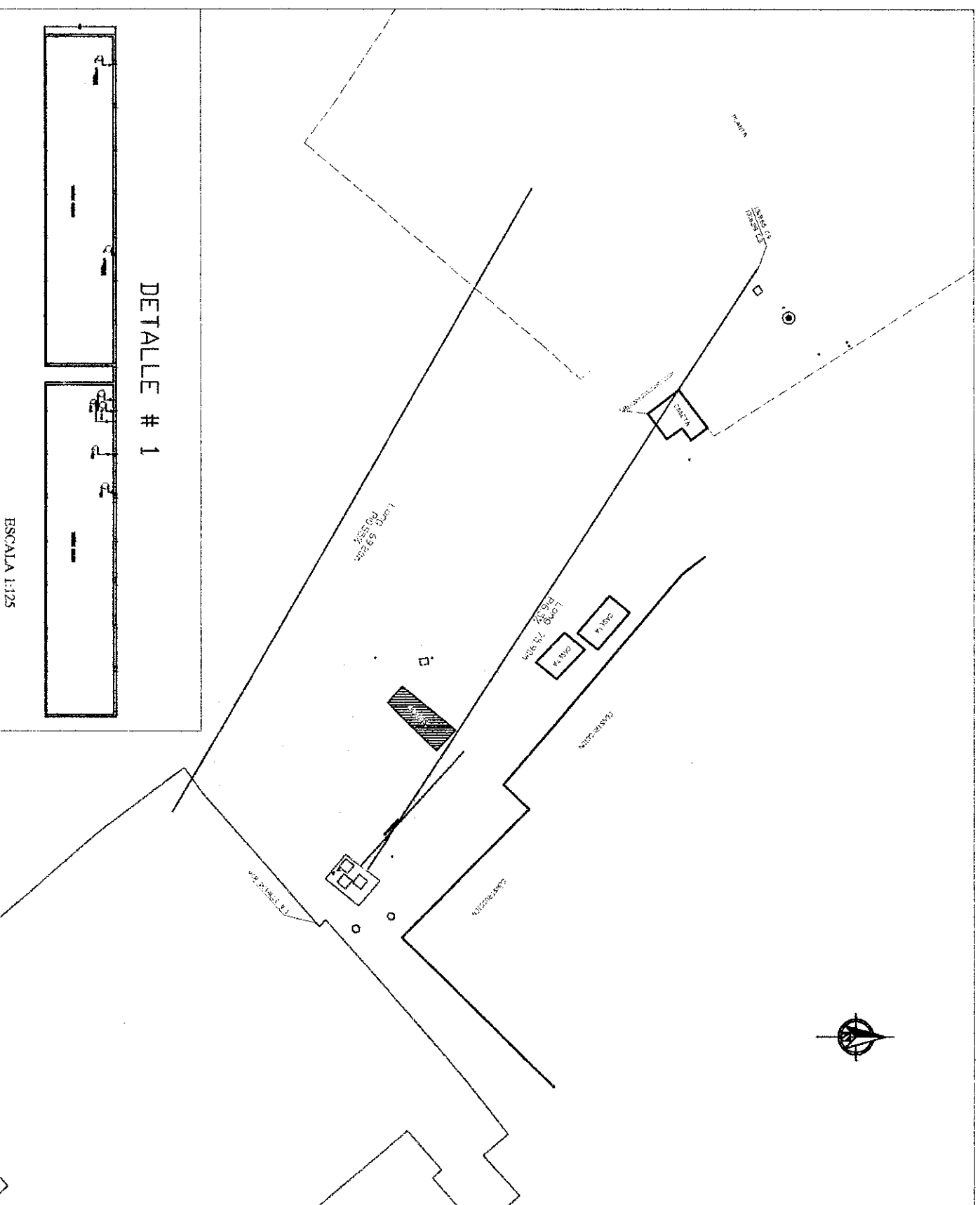
PUNTO	NORTE	ESTE	COTA	DESCRIPCION
1	984821.788	875988.984	1166.345	GNSS 1
2	984775.464	875995.267	1157.861	Malla
3	984829.524	875953.859	1162.241	BV
4	984827.706	875951.469	1162.193	EJE
5	984825.597	875949.191	1165.498	BV
6	984820.578	875956.272	1161.443	EJE
7	984847.953	875942.204	1164.710	Malla
8	984857.939	875927.889	1166.095	LINEA
9	984896.419	875909.167	1168.632	LINEA
10	984884.593	875868.376	1168.909	LINEA
11	984874.260	875789.522	1168.938	LINEA
12	984850.107	875721.327	1168.095	LINEA
13	984883.370	875735.874	1168.604	LINEA
14	984898.316	875670.271	1171.863	LINEA
15	984974.249	875641.668	1179.079	LINEA
16	985037.837	875637.007	1185.598	LINEA
17	985084.357	875638.701	1191.627	LINEA
18	985135.318	875590.818	1196.370	LINEA
19	985146.937	875595.060	1198.000	Malla
20	985138.071	875578.216	1196.778	Malla
21	985149.918	875584.094	1197.162	EJE
22	985107.305	875514.623	1188.443	EJE
23	985075.586	875507.422	1186.346	LINEA
24	985070.339	875508.200	1186.111	PNT
25	985033.039	875524.818	1187.916	LINEA
26	984995.008	875515.399	1191.837	LINEA
27	984973.273	875503.275	1194.788	LINEA
28	984955.252	875486.131	1196.933	LINEA
29	984950.146	875470.469	1198.507	LINEA
30	984952.532	875462.367	1198.682	LINEA
31	984964.281	875453.762	1198.098	LINEA-VIA
32	984960.964	875450.964	1197.770	BV
33	984965.689	875449.613	1197.661	BV
34	984960.259	875435.433	1196.445	LINEA-VIA
35	984936.508	875358.408	1196.817	LINEA-VIA
36	984883.859	875373.169	1191.579	LINEA-VIA
37	984867.901	875371.930	1190.224	LINEA-VIA
38	984814.216	875349.148	1187.022	LINEA-VIA
39	984797.692	875336.648	1186.352	PNT
40	984788.801	875326.925	1186.277	PNT

PUNTO	NORTE	ESTE	COTA	DESCRIPCION
41	984772.299	875313.615	1184.604	LINEA-VIA
42	984750.270	875304.804	1182.627	LINEA-VIA
43	984681.946	875286.841	1177.117	LINEA-VIA
44	984720.566	875228.031	1183.314	LINEA-VIA
45	984778.811	875142.676	1191.360	LINEA-VIA
46	984814.699	875123.386	1193.547	LINEA-VIA
47	984843.910	875119.342	1195.924	LINEA-VIA
48	984847.769	875138.487	1196.993	LINEA-VIA
49	984889.047	875130.830	1199.589	LINEA-VIA
50	984884.641	875106.147	1200.605	LINEA-VIA
51	984886.585	875108.698	1200.482	PZ
52	984881.824	875082.431	1201.697	LINEA-VIA
53	984882.740	875055.454	1200.809	PZ-LINEA
54	984892.546	875018.648	1199.351	LINEA-VIA
55	984887.496	875003.849	1199.390	LINEA-VIA
56	984839.834	874962.296	1201.337	PZ
57	984837.982	874961.843	1201.483	LINEA-VIA
58	984826.068	874931.285	1201.535	LINEA-VIA
59	984892.879	874926.151	1206.782	LINEA-VIA
60	985016.352	874906.432	1217.613	LINEA-VIA
61	985117.742	874878.541	1227.060	LINEA-VIA
62	985189.752	874846.547	1234.508	LINEA-VIA
63	985241.567	874822.986	1241.118	PZ-LINEA
64	985310.560	874803.608	1248.063	LINEA-VIA

INFORME DE ACTIVIDADES
CONTRATO N°043 DEL 27 DE ENERO DEL 2022

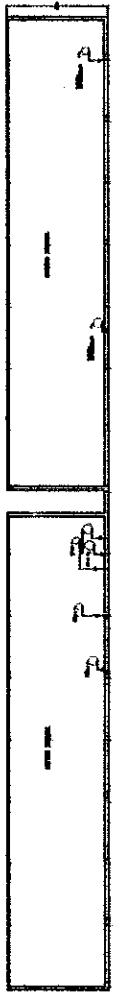
LEVANTAMIENTO
PLANTA 2 TANQUE BELEN - CIUDAD

CONTRATISTA RICARDO VILLANUEVA MENDOZA
EMPRESA DE ACUEDUCTO Y ALCANTARILLADO IBAL S.A E.S.P. OFICIAL
ACTA PARCIAL N°3

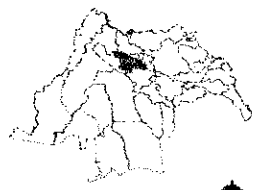


DETALLE # 1

ESCALA 1:125



DEPARTAMENTO DEL TOLEMA
MUNICIPIO DE BACRE
LOCALIZACION GENERAL



LOCALIZACION GENERAL

ESCALA: GRÁFICA

ORIGEN DE COORDENADAS

Las coordenadas de este plano son las que se obtienen al utilizar el sistema de coordenadas UTM (Universal Transverse Mercator) con el datum de 1984 (Datum de 1984) y la zona 18N (Zona 18N).

RECTORIA DEL MUNICIPIO DE BACRE
CALLE 100 N.º 1000

PLANTA TRANSVERSO BAL

MARCELA VILA

HAZARDO PROYECTO PLANTA 1

CONSEJERIAS GENERALES

VIA

CONSTRUCCION

CAMA

ANILLO

PIEDR

PAZITE

CONDICION: BUENA

1:200 1 de 1 No. 0

LINEA PLANTA 2 TANQUE BELEN-CIUDAD**COORDENADAS PLANAS DE GAUSS KRUGER****ORIGEN MAGNA BOGOTA CENTRAL**

PUNTO	NORTE	ESTE	COTA	DESCRIPCION
1	983969.545	870025.015	1312.000	D1
3	983966.930	870048.499	1312.051	GPS
4	983978.633	870016.247	1312.037	TANQ
5	983999.408	870039.084	1311.944	TANQ
6	983993.786	870024.771	1311.785	CLAVE16
7	983992.342	870024.747	1311.796	CLAVE16
8	983992.491	870023.306	1311.732	CLAVE16
9	984032.209	869965.225	1316.284	BATEA
10	984032.411	869965.296	1319.678	TAPA
11	984032.453	869966.407	1319.538	TANQ
12	984018.351	869979.886	1315.286	D2
15	983969.547	870025.013	1312.005	D2
16	984010.462	869957.398	1316.701	TAPA
17	984027.675	869958.273	1319.554	TANQ
100	983966.930	870048.495	1312.052	GP5
101	984018.368	869979.896	1315.280	D1
102	983969.546	870025.015	1311.998	D1
103	983989.907	870008.538	1313.564	PLACA
104	983993.660	870008.699	1313.571	PLACA
105	983995.674	870010.250	1313.573	PLACA
106	983996.649	870011.937	1313.573	PLACA
107	983996.839	870014.283	1313.547	PLACA
108	983994.022	870018.626	1313.587	PLACA
109	983991.433	870019.390	1313.569	PLACA
110	983984.608	870020.676	1313.367	PLACA
111	983979.701	870014.861	1313.190	PLACA
112	983985.447	870011.955	1313.531	PLACA
113	983978.439	870011.285	1313.108	PLACA
114	983977.725	870010.539	1313.042	PLACA-AND
115	983976.015	870012.017	1312.972	PLACA-AND
116	983975.205	870011.397	1312.923	ANDEN
117	983982.117	870007.042	1313.358	ANDEN
118	983981.633	870006.152	1313.332	ANDEN
119	983981.554	870006.046	1313.171	BV
120	983980.681	869998.381	1313.372	BV
121	983985.575	870003.831	1313.386	BV
122	983985.655	870003.962	1313.553	ANDEN
123	983986.139	870004.855	1313.562	ANDEN
124	983989.980	870003.928	1313.766	ANDEN
125	983989.916	870002.968	1313.743	ANDEN
126	983989.872	870002.750	1313.599	BV
127	983995.279	870002.955	1313.987	POSTE
128	984000.796	870002.970	1314.299	POSTE
129	984000.360	870002.943	1314.215	CAJA
130	983999.568	870003.066	1314.198	CAJA
131	983999.697	870003.630	1314.210	CAJA
132	984001.954	870002.440	1314.304	ANDEN
133	984001.773	870001.454	1314.276	ANDEN
134	984001.796	870001.270	1314.092	BV
135	984003.380	870001.311	1314.176	BV
136	984003.352	870001.454	1314.335	ANDEN
137	984003.114	870002.455	1314.353	ANDEN

PUNTO	NORTE	ESTE	COTA	DESCRIPCION
138	984004.547	870002.930	1314.431	ANDEN
139	984005.084	870002.072	1314.417	ANDEN
140	984004.995	870001.893	1314.266	BV
141	984006.647	870003.215	1314.322	BV
142	984006.541	870003.374	1314.486	ANDEN
143	984005.879	870004.173	1314.518	ANDEN
144	984007.355	870005.930	1314.572	ANDEN
145	984008.662	870007.295	1314.596	ANDEN
146	984009.194	870006.364	1314.615	ANDEN
147	984008.486	870005.521	1314.373	BV
148	984005.692	870010.658	1314.254	ANDEN
149	984004.248	870009.499	1314.256	ANDEN
150	984001.607	870012.632	1313.966	ANDEN
151	984003.191	870013.630	1313.967	ANDEN
152	984001.273	870016.652	1313.687	ANDEN
153	983999.633	870015.779	1313.680	ANDEN
154	983998.051	870017.345	1313.515	ANDEN
155	983998.332	870019.564	1313.385	ANDEN
156	984008.225	870014.557	1313.514	CONS
157	984003.089	870009.945	1314.125	PARQ
158	984001.213	870012.007	1313.975	PARQ
159	983996.447	870007.297	1313.874	PARQ
160	983997.892	870005.697	1314.016	PARQ
161	984005.398	870006.281	1314.437	COLUM
162	984005.157	870006.170	1314.437	COLUM
163	984002.875	870005.360	1314.368	COLUM
164	984002.591	870005.253	1314.221	COLUM
165	983999.882	870004.734	1314.154	COLUM
166	984000.134	870004.764	1314.158	COLUM
167	983997.408	870004.654	1314.037	COLUM
168	983997.136	870004.670	1314.030	COLUM
169	983994.656	870004.961	1313.929	COLUM
170	983994.411	870005.017	1313.921	COLUM
171	983992.013	870005.727	1313.840	COLUM
172	983991.769	870005.815	1313.831	CDLUM
173	983989.550	870006.876	1313.692	COLUM
174	983989.302	870006.999	1313.682	COLUM
175	984010.869	870003.338	1314.529	CASETA
176	984013.609	870000.453	1314.647	CASETA
177	984014.866	870000.474	1314.677	CASETA
178	984017.957	869996.848	1314.901	CASETA
179	984019.938	869998.462	1314.843	CASETA
180	984020.167	869997.970	1314.912	BV
181	984024.010	869993.410	1315.008	BV
182	984033.909	869986.664	1315.283	BV
183	984027.482	869983.058	1315.270	BV
184	984025.070	869984.633	1315.229	BV
185	984024.334	869984.975	1315.213	BV
186	984023.717	869984.720	1315.211	BV
187	984025.732	869983.600	1315.487	POSTE
188	984023.583	869981.661	1315.541	CASETA
189	984021.712	869979.185	1315.987	CASETA
190	984019.303	869979.127	1315.462	MURO
191	984019.122	869978.888	1315.397	MURO+BV
192	984019.309	869978.618	1315.417	ENTRADA
193	984016.058	869975.010	1315.623	ENTRADA
194	984015.940	869975.122	1315.607	BV MURO
195	984015.203	869975.849	1315.502	BV MURO

PUNTO	NORTE	ESTE	COTA	DESCRIPCION
196	984014.685	869976.287	1315.407	BV
197	984011.233	869973.067	1315.394	BV
198	984011.610	869972.646	1315.394	MURO
199	984003.988	869977.505	1314.951	BV
200	984005.155	869978.600	1314.899	BV
201	984003.776	869979.757	1314.830	BV
202	984033.655	869969.831	1316.581	D3
204	984024.065	869975.132	1315.848	MURO BV
205	984024.247	869975.379	1315.836	MURO
206	984024.721	869976.911	1315.968	CASETA
207	984027.488	869980.568	1315.994	CASETA
208	984028.089	869981.347	1315.962	MURO
209	984027.995	869980.407	1315.937	BV
210	984037.995	869973.842	1316.586	BV
211	984038.260	869973.413	1316.588	POSTE
212	984040.999	869972.274	1316.642	POSTE
213	984047.701	869967.513	1316.771	BV
214	984044.752	869963.303	1316.769	BV
215	984055.163	869956.889	1317.001	BV
216	984058.202	869960.658	1317.026	BV
217	984066.902	869955.043	1317.216	BV
218	984064.406	869951.246	1317.219	BV
219	984061.056	869950.662	1317.449	PLANTA
220	984060.176	869949.343	1317.449	PLANTA
221	984067.799	869955.871	1317.313	MURO
222	984032.293	869966.103	1316.610	PLANTA
223	984027.425	869958.038	1316.722	PLANTA
224	984034.763	869968.913	1316.620	POSTE
225	984035.244	869969.122	1316.613	BV
226	984034.858	869969.172	1316.613	BV
227	984034.617	869969.013	1316.631	BV
228	984033.017	869966.335	1316.640	BV
229	984032.039	869966.893	1316.592	BV
230	984031.325	869966.548	1316.562	BV
231	984027.317	869960.204	1316.546	BV
232	984015.650	869967.340	1316.015	BV
233	984011.313	869970.662	1315.967	BV
234	984016.112	869974.912	1315.659	BV
235	984018.587	869979.674	1315.290	BV
236	984018.625	869979.934	1315.283	BV
237	984035.273	869969.886	1316.585	PZ
238	984032.784	869967.330	1316.698	CAJA
239	984032.238	869967.706	1316.668	CAJA
240	984031.830	869967.126	1316.669	CAJA
241	984032.453	869966.703	1316.663	CAJA
242	984032.430	869966.018	1317.016	CAJA
243	984032.685	869966.499	1317.014	CAJA
244	984032.053	869966.820	1317.027	CAJA
245	984031.312	869966.549	1317.018	CAJA
246	984030.703	869965.560	1317.016	CAJA
247	984031.612	869964.989	1317.021	CAJA
248	984025.038	869980.604	1315.645	CASETA
249	984025.886	869981.781	1315.723	CASETA
250	983978.639	870016.282	1312.048	TANQUE
251	983989.866	870029.285	1312.004	TANQUE
252	983990.443	870028.594	1312.021	TANQUE
253	983999.469	870039.042	1311.935	TANQUE
254	983989.889	870029.306	1312.009	AND

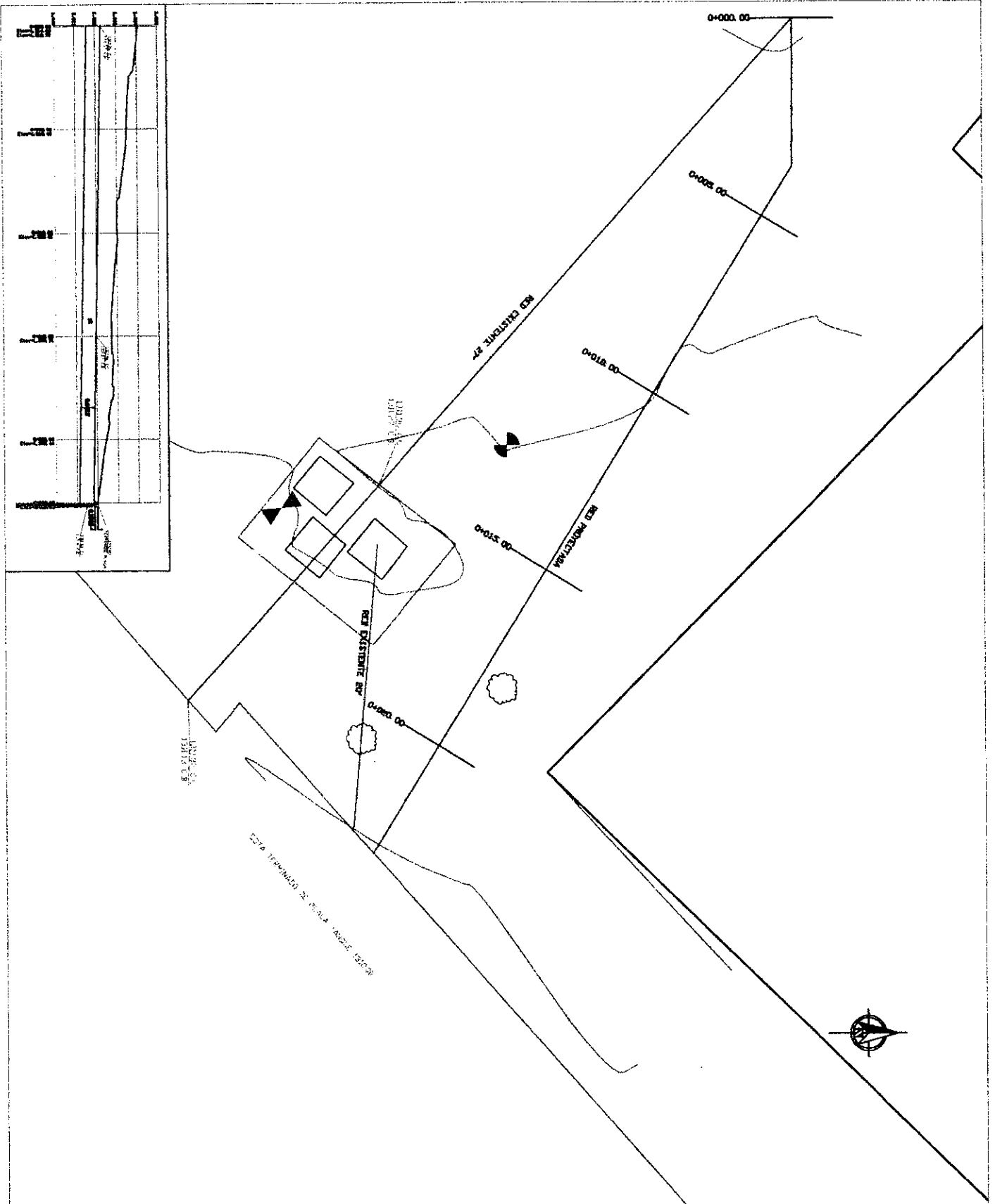
PUNTO	NORTE	ESTE	COTA	DESCRIPCION
255	983988.146	870027.354	1312.015	AND
256	983990.478	870025.182	1312.558	AND
257	983992.087	870026.490	1312.598	AND
258	983990.433	870024.584	1312.893	CAJA
259	983993.656	870027.200	1312.880	CAJA
260	983995.669	870024.771	1313.101	CAJA
261	983992.389	870022.186	1313.116	CAJA
262	983992.940	870022.546	1312.969	AND
263	983994.414	870023.738	1312.981	AND
264	983998.091	870019.697	1313.377	AND
265	983996.529	870018.693	1313.359	AND
266	983993.218	870023.286	1313.163	TAPA
267	983992.406	870022.637	1313.166	TAPA
268	983991.763	870023.391	1313.095	TAPA
269	983992.548	870024.056	1313.082	TAPA
270	983992.232	870024.098	1313.061	TAPA
271	983991.559	870024.897	1312.990	TAPA
272	983992.380	870025.561	1312.981	TAPA
273	983993.020	870024.777	1313.042	TAPA
274	983993.053	870024.946	1313.041	TAPA
275	983993.881	870025.606	1313.045	TAPA
276	983994.496	870024.818	1313.121	TAPA
277	983993.718	870024.141	1313.130	TAPA
278	983992.294	870026.283	1312.547	TOP
279	983993.670	870027.283	1312.536	TOP
280	983990.542	870028.511	1312.152	TOP
281	983991.641	870029.792	1312.089	TOP
282	983988.157	870027.088	1312.203	TDP
283	983985.641	870024.254	1312.202	TOP
284	983986.821	870023.202	1312.530	TOP
285	983988.930	870021.586	1313.164	TOP
286	983991.021	870023.683	1312.771	TOP
287	983990.449	870024.465	1312.698	TOP
288	983993.775	870024.771	1311.772	CLAVE 20
289	983966.928	870048.513	1312.043	D 1
290	983978.615	870016.261	1312.037	TANQUD
291	983978.635	870016.261	1312.038	TANQUD
292	983993.773	870024.754	1311.754	CLAVE 20
293	983993.540	870027.979	1312.346	TUB 20
294	983996.784	870028.186	1312.727	ARB
295	983993.375	870029.418	1312.645	ARB
296	983996.923	870022.378	1313.016	PE
297	983997.993	870026.738	1312.807	MURO
298	983998.088	870026.827	1312.816	MURO
299	984001.516	870022.705	1312.799	MURO
300	984001.613	870022.787	1312.801	MURO
301	984002.953	870021.008	1312.746	MURO
302	984003.090	870021.094	1312.796	MURO
303	984006.476	870016.884	1313.316	MURO
304	984006.334	870016.967	1313.309	TOP
305	984003.048	870013.741	1313.719	TOP
306	983999.876	870018.279	1313.266	TOP
307	984002.527	870021.254	1312.750	TOP
308	983999.856	870024.480	1312.654	TOP
309	983995.997	870022.026	1312.956	TOP
310	983994.452	870023.700	1312.905	TOP
311	983995.747	870024.757	1312.779	TOP
312	983998.022	870026.599	1312.705	TOP

PUNTO	NORTE	ESTE	COTA	DESCRIPCION
313	983996.247	870028.884	1312.575	TOP
314	983993.299	870031.604	1312.048	TOP
315	983995.207	870033.885	1311.846	TOP
316	983998.308	870031.248	1312.355	TOP
317	983997.442	870030.582	1312.445	TOP
318	983997.851	870030.308	1312.291	CONS
319	984004.250	870023.801	1312.555	CONS
320	984000.098	870018.030	1313.554	AND
321	983999.864	870015.323	1313.710	AND
322	984000.684	870013.933	1313.828	AND
323	984001.746	870012.410	1313.979	AND
324	984003.248	870013.567	1313.960	AND
325	983993.847	870023.319	1311.970	CLAVE 27
326	984003.833	870012.072	1314.076	CLAVE 27

INFORME DE ACTIVIDADES
CONTRATO N°043 DEL 27 DE ENERO DEL 2022

LEVANTAMIENTO LINEA TANQUE BELEN-CIUDAD

CONTRATISTA RICARDO VILLANUEVA MENDOZA
EMPRESA DE ACUEDUCTO Y ALCANTARILLADO IBAL S.A E.S.P. OFICIAL
ACTA PARCIAL N°3



DEPARTAMENTO DEL TOLIMA
MUNICIPIO DE BAGUE

LOCALIZACION GENERAL



LOCALIZACION GENERAL

ESCALA GRÁFICA



SEÑALES DE IDENTIFICACION

1:1000
FEBRERO DE 2022
1 de 1
0

REPÚBLICA DE COLOMBIA

DEPARTAMENTO DEL TOLIMA

MUNICIPIO DE BAGUE

VIA BAGES-ALVARADO

CONVENCIONES SIMBÓLICAS

PROYECTO DE LÍNEA




RED PROYECTADA

COORDENADAS PLANAS DE GAUSS KRUGER

ORIGEN MAGNA BOGOTA CENTRAL

PUNTO	NORTE	ESTE	COTA	DESCRIPCION
3	983966.927	870048.527	1312.051	D1
4	983978.639	870016.282	1312.048	TANQUE
5	983989.866	870029.285	1312.004	TANQUE
6	983990.443	870028.594	1312.021	TANQUE
7	983999.469	870039.042	1311.935	TANQUE
8	983989.889	870029.306	1312.009	AND
9	983988.146	870027.354	1312.015	AND
10	983990.478	870025.182	1312.558	AND
11	983992.087	870026.490	1312.598	AND
12	983990.433	870024.584	1312.893	CAJA
13	983993.656	870027.200	1312.880	CAJA
14	983995.669	870024.771	1313.101	CAJA
15	983992.389	870022.186	1313.116	CAJA
16	983992.940	870022.546	1312.969	AND
17	983994.414	870023.738	1312.981	AND
18	983998.091	870019.697	1313.377	AND
19	983996.529	870018.693	1313.359	AND
20	983993.218	870023.286	1313.163	TAPA
21	983992.406	870022.637	1313.166	TAPA
22	983991.763	870023.391	1313.095	TAPA
23	983992.548	870024.056	1313.082	TAPA
24	983992.232	870024.098	1313.061	TAPA
25	983991.559	870024.897	1312.990	TAPA
26	983992.380	870025.561	1312.981	TAPA
27	983993.020	870024.777	1313.042	TAPA
28	983993.053	870024.946	1313.041	TAPA
29	983993.881	870025.606	1313.045	TAPA
30	983994.496	870024.818	1313.121	TAPA
31	983993.718	870024.141	1313.130	TAPA
32	983992.294	870026.283	1312.547	TOP
33	983993.670	870027.283	1312.536	TOP
34	983990.542	870028.511	1312.152	TOP
35	983991.641	870029.792	1312.089	TOP
36	983988.157	870027.088	1312.203	TOP
37	983985.641	870024.254	1312.202	TOP
38	983986.821	870023.202	1312.530	TOP
39	983988.930	870021.586	1313.164	TOP
40	983991.021	870023.683	1312.771	TOP
41	983990.449	870024.465	1312.698	TOP
42	983993.775	870024.771	1311.772	CLAVE 20
50	983966.928	870048.513	1312.043	D 1
50	983978.615	870016.261	1312.037	TANQUD
100	983978.635	870016.261	1312.038	TANQUD
101	983993.773	870024.754	1311.754	CLAVE 20
102	983993.540	870027.979	1312.346	TUB 20
103	983996.784	870028.186	1312.727	ARB
104	983993.375	870029.418	1312.645	ARB
105	983996.923	870022.378	1313.016	PE
106	983997.993	870026.738	1312.807	MURO
107	983998.088	870026.827	1312.816	MURO
108	984001.516	870022.705	1312.799	MURO
109	984001.613	870022.787	1312.801	MURO

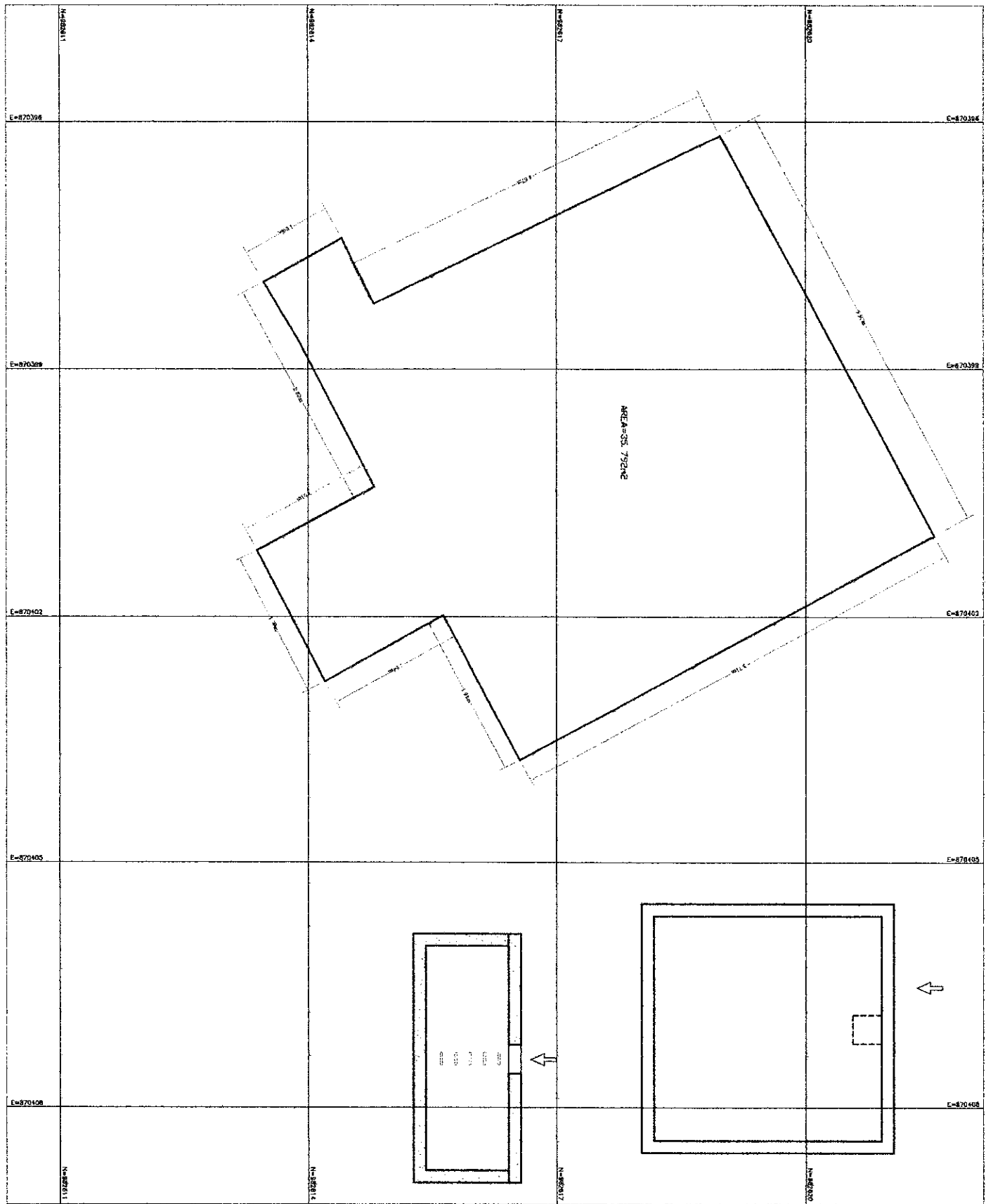
PUNTO	NORTE	ESTE	COTA	DESCRIPCION
110	984002.953	870021.008	1312.746	MURO
111	984003.090	870021.094	1312.796	MURO
112	984006.476	870016.884	1313.316	MURO
113	984006.334	870016.967	1313.309	TOP
114	984003.048	870013.741	1313.719	TOP
115	983999.876	870018.279	1313.266	TOP
116	984002.527	870021.254	1312.750	TOP
117	983999.856	870024.480	1312.654	TOP
118	983995.997	870022.026	1312.956	TOP
119	983994.452	870023.700	1312.905	TOP
120	983995.747	870024.757	1312.779	TOP
121	983998.022	870026.599	1312.705	TOP
122	983996.247	870028.884	1312.575	TOP
123	983993.299	870031.604	1312.048	TOP
124	983995.207	870033.885	1311.846	TOP
125	983998.308	870031.248	1312.355	TOP
126	983997.442	870030.582	1312.445	TOP
127	983997.851	870030.308	1312.291	CONS
128	984004.250	870023.801	1312.555	CONS
129	984000.098	870018.030	1313.554	AND
130	983999.864	870015.323	1313.710	AND
131	984000.684	870013.933	1313.828	AND
132	984001.746	870012.410	1313.979	AND
133	984003.248	870013.567	1313.960	AND
134	983993.847	870023.319	1311.970	CLAVE 27
135	984003.833	870012.072	1314.076	CLAVE 27



INFORME DE ACTIVIDADES
CONTRATO N°043 DEL 27 DE ENERO DEL 2022

LEVANTAMIENTO TANQUE CERRO GORDO
PARTE ALTA

CONTRATISTA RICARDO VILLANUEVA MENDOZA
EMPRESA DE ACUEDUCTO Y ALCANTARILLADO IBAL S.A E.S.P. OFICIAL
ACTA PARCIAL N°3



DEPARTAMENTO DEL TURISMO
MUNICIPIO DE BENICARLÓ



LOCALIZACION GENERAL

LOCALIZACION GENERAL

ESCALA GRAFICA

El presente es un documento gráfico de carácter informativo.

ORDEN DE COORDENADAS

Coordenada X: 1111111.11
Coordenada Y: 1111111.11
Escala: 1:25000
Sistema de Referencia: UTM
Datum: ETRS89
Proyección: Mercator

RECORDO PLANNING

VERBA CIBERORDO

ESTANDEO DE GENERAL ASSEMBLY

31/01/02

CONVENIENS GENERALIS



1:25

FEBRERO DEL 2002

1 1 0

TANQUE CERROGORDO PARTE ALTA**COORDENADAS PLANAS DE GAUSS KRUGER****ORIGEN MAGNA BOGOTA CENTRAL**

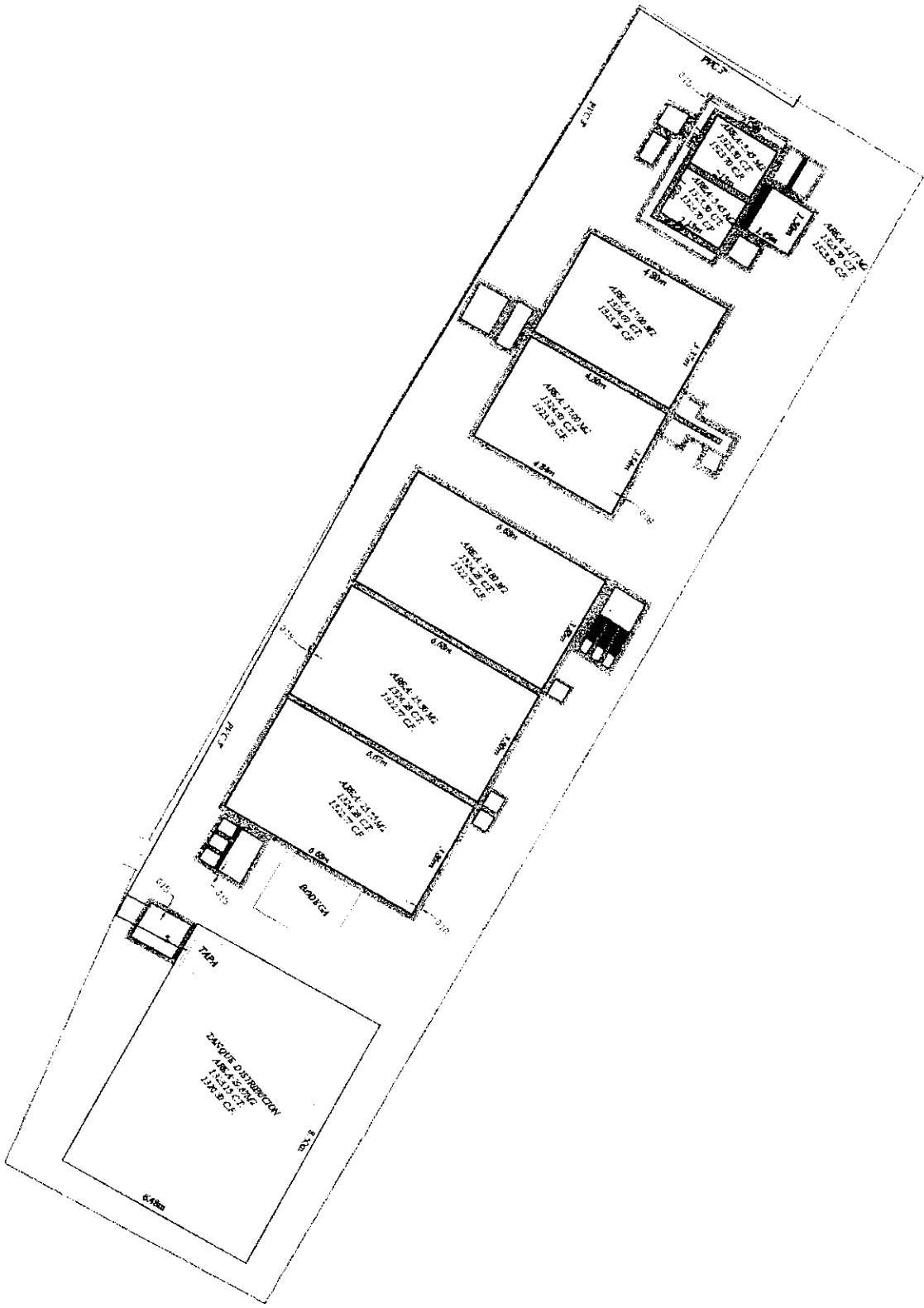
PUNTO	NORTE	ESTE	COTA	DESCRIPCION
1	982611.885	870404.095	1281.770	D1
3	982617.056	870409.199	1281.747	D2
4	982616.554	870403.742	1282.069	TANQ
5	982615.629	870401.986	1282.096	TANQ
6	982614.198	870402.785	1282.062	TANQ
7	982613.378	870401.193	1282.052	TANQ
8	982614.795	870400.425	1282.046	TANQ
9	982613.901	870398.684	1282.065	TANQ
10	982613.458	870397.943	1282.042	TANQ
11	982614.405	870397.412	1282.046	TANQ
12	982614.789	870398.206	1283.043	TANQ
13	982618.974	870396.167	1282.040	TANQ
14	982621.566	870401.016	1282.049	TANQ



INFORME DE ACTIVIDADES
CONTRATO N°043 DEL 27 DE ENERO DEL 2022

**LEVANTAMIENTO PLANTA TRATAMIENTO AGUA POTABLE
SAN ANTONIO**

CONTRATISTA RICARDO VILLANUEVA MENDOZA
EMPRESA DE ACUEDUCTO Y ALCANTARILLADO IBAL S.A E.S.P. OFICIAL
ACTA PARCIAL N°3



DEPARTAMENTO DEL TOLIMA
MUNICIPIO DE BAGUIE

LOCALIZACION GENERAL



LOCALIZACION GENERAL

ESTADO GENERAL
MUNICIPIO DE BAGUIE

UNIDAD DE COOPERATIVAS
MUNICIPIO DE BAGUIE

REGIstro MUNICIPAL
MUNICIPIO DE BAGUIE

PLANTA ADECUADO LAS ANTORAS

HACIENDA ABRILLA

CONSTRUCCIONES GENERALES

4 VASOS

1.00m

1:75
MARZO DEL 2012

PLANTA TRATAMIENTO ACUEDUCTO SAN ANTONIO**COORDENADAS PLANAS DE GAUSS KRUGER****ORIGEN MAGNA BOGOTA CENTRAL**




PUNTO	NORTE	ESTE	COTA	DESCRIPCION
1	985761.932	874504.498	1323.214	D1
3	985784.012	874504.499	1324.609	D2
4	985780.585	874499.703	1324.620	TANQUE
5	985777.274	874500.885	1324.625	TANQUE
6	985778.896	874505.405	1324.637	TANQUE
7	985782.257	874504.198	1324.628	TANQUE
8	985778.730	874505.473	1324.629	TANQUE
9	985775.411	874506.699	1324.620	TANQUE
10	985773.761	874502.148	1324.614	TANQUE
11	985777.087	874500.958	1324.627	TANQUE
12	985777.677	874500.365	1324.610	TANQUE
13	985777.501	874499.883	1324.600	TANQUE
14	985776.133	874500.394	1324.601	TANQUE
15	985776.320	874500.864	1324.599	TANQUE
16	985777.309	874499.635	1324.437	TANQUE
17	985776.962	874498.696	1324.438	TANQUE
18	985775.811	874499.142	1324.432	TANQUE
19	985776.148	874500.067	1324.420	TANQUE
20	985786.754	874501.502	1325.502	TANQUE
21	985786.949	874501.449	1325.505	TANQUE
22	985786.109	874498.929	1325.516	TANQUE
23	985785.996	874499.226	1325.508	TANQUE
24	985782.300	874500.489	1325.517	TANQUE
25	985782.005	874500.331	1325.523	TANQUE
26	985782.860	874502.796	1325.513	TANQUE
27	985783.084	874502.705	1325.512	TANQUE
28	985783.275	874502.622	1325.509	TANQUE
29	985784.816	874502.108	1325.517	TANQUE
30	985784.999	874502.032	1325.514	TANQUE
31	985786.551	874501.510	1325.500	TANQUE
32	985785.887	874499.469	1325.519	TANQUE
33	985785.222	874498.892	1325.513	TANQUE
34	985784.547	874499.120	1325.506	TANQUE
35	985784.313	874498.454	1325.504	TANQUE
36	985784.978	874498.234	1325.514	TANQUE
37	985784.048	874498.587	1325.776	TANQUE
38	985783.213	874498.875	1325.779	TANQUE
39	985783.367	874499.303	1325.789	TANQUE
40	985783.627	874499.223	1325.787	TANQUE
41	985784.213	874499.058	1325.779	TANQUE
42	985784.255	874502.489	1325.386	TANQUE
43	985785.641	874502.011	1325.381	TANQUE
44	985785.730	874502.243	1325.520	TANQUE
45	985784.310	874502.729	1325.495	TANQUE
46	985784.370	874502.882	1325.477	TANQUE
47	985784.750	874504.093	1325.460	TANQUE
48	985786.171	874503.653	1325.504	TANQUE
49	985786.291	874503.099	1325.717	TANQUE
50	985786.153	874502.621	1325.714	TANQUE
51	985787.093	874502.315	1325.719	TANQUE
52	985787.241	874502.795	1325.726	TANQUE
53	985787.031	874502.170	1325.713	TANQUE

PUNTO	NORTE	ESTE	COTA	DESCRIPCION
54	985786.902	874501.752	1325.706	TANQUE
55	985785.968	874502.050	1325.709	TANQUE
56	985786.104	874502.476	1325.712	TANQUE
57	985784.011	874502.737	1325.030	TANQUE
58	985784.235	874503.409	1325.036	TANQUE
59	985783.547	874503.648	1325.042	TANQUE
60	985783.334	874502.946	1325.035	TANQUE
61	985779.485	874505.414	1324.822	TANQUE
62	985778.953	874505.607	1324.824	TANQUE
63	985779.164	874506.225	1324.824	TANQUE
64	985779.316	874506.112	1324.822	TANQUE
65	985779.680	874505.968	1324.826	TANQUE
66	985779.792	874507.373	1324.810	TANQUE
67	985778.691	874507.777	1324.814	TANQUE
68	985778.519	874507.328	1324.823	TANQUE
69	985779.115	874507.098	1324.824	TANQUE
70	985778.811	874506.319	1324.828	TANQUE
71	985778.418	874506.451	1324.825	TANQUE
72	985778.234	874505.872	1324.827	TANQUE
73	985778.789	874505.678	1324.828	TANQUE
74	985779.151	874507.574	1324.604	TANQUE
75	985779.280	874507.529	1324.600	TANQUE
76	985779.006	874507.184	1324.596	TANQUE
77	985779.127	874507.135	1324.600	TANQUE
78	985774.077	874508.503	1324.586	TANQUE
79	985774.399	874509.508	1324.590	TANQUE
80	985772.287	874510.280	1324.578	TANQUE
81	985772.216	874510.060	1324.582	TANQUE
82	985773.426	874509.592	1324.581	TANQUE
83	985773.397	874509.454	1324.583	TANQUE
84	985772.175	874509.906	1324.582	TANQUE
85	985772.102	874509.667	1324.583	TANQUE
86	985773.319	874509.193	1324.584	TANQUE
87	985773.264	874509.068	1324.585	TANQUE
88	985772.045	874509.501	1324.584	TANQUE
89	985771.978	874509.256	1324.586	TANQUE
90	985774.089	874508.505	1324.587	TANQUE
91	985770.811	874509.492	1324.254	TANQUE
92	985770.336	874509.658	1324.256	TANQUE
93	985770.509	874510.139	1324.262	TANQUE
94	985770.977	874509.984	1324.263	TANQUE
95	985767.062	874510.853	1324.251	TANQUE
96	985766.595	874511.009	1324.262	TANQUE
97	985766.754	874511.481	1324.258	TANQUE
98	985767.230	874511.309	1324.258	TANQUE
99	985766.597	874511.526	1324.255	TANQUE
100	985766.130	874511.696	1324.252	TANQUE
101	985765.973	874511.236	1324.258	TANQUE
102	985766.453	874511.073	1324.259	TANQUE
103	985762.698	874512.191	1324.256	TANQUE
104	985766.327	874510.890	1324.261	TANQUE
105	985766.534	874510.829	1324.259	TANQUE
106	985770.106	874509.538	1324.261	TANQUE
107	985770.295	874509.466	1324.258	TANQUE
108	985773.948	874508.171	1324.267	TANQUE
109	985771.727	874501.876	1324.278	TANQUE
110	985768.072	874503.159	1324.275	TANQUE
111	985767.902	874503.232	1324.273	TANQUE

PUNTO	NORTE	ESTE	COTA	DESCRIPCION
112	985764.294	874504.522	1324.278	TANQUE
113	985764.134	874504.590	1324.280	TANQUE
114	985760.494	874505.887	1324.264	TANQUE
115	985760.218	874506.150	1323.931	TANQUE
116	985760.676	874507.525	1323.948	TANQUE
117	985759.292	874508.032	1323.960	TANQUE
118	985758.846	874506.624	1323.927	TANQUE
119	985759.222	874506.516	1323.932	TANQUE
120	985759.426	874507.097	1323.926	TANQUE
121	985759.545	874507.066	1323.924	TANQUE
122	985759.355	874506.457	1323.927	TANQUE
123	985759.712	874506.330	1323.928	TANQUE
124	985759.932	874506.946	1323.928	TANQUE
125	985760.063	874506.904	1323.917	TANQUE
126	985759.851	874506.287	1323.928	TANQUE
127	985760.347	874506.652	1323.541	TANQUE
128	985760.399	874506.791	1323.541	TANQUE
129	985759.066	874507.244	1323.546	TANQUE
130	985759.043	874507.109	1323.542	TANQUE
131	985757.295	874508.053	1322.896	TANQUE
132	985756.814	874506.753	1322.878	TANQUE
133	985755.679	874507.130	1322.867	TANQUE
134	985756.174	874508.465	1322.868	TANQUE
135	985757.486	874508.146	1323.153	TANQUE
136	985749.542	874511.077	1323.162	TANQUE
137	985751.747	874517.171	1323.158	TANQUE
138	985759.703	874514.179	1323.153	TANQUE
139	985761.026	874508.203	1322.760	BODE
140	985761.901	874510.677	1322.733	BODE
141	985759.111	874508.870	1322.716	BODE
142	985757.740	874509.428	1323.339	TAPA
143	985756.697	874509.810	1323.344	TAPA
144	985756.329	874508.782	1323.326	TAPA
145	985757.358	874508.401	1323.342	TAPA
146	985756.467	874507.899	1320.721	VALV
147	985756.616	874507.665	1320.207	FONDO
148	985759.644	874507.528	1323.220	FONDO
149	985759.166	874506.889	1323.271	FONDO
150	985759.544	874506.654	1323.252	FONDO
151	985760.082	874506.495	1323.260	FONDO
152	985759.709	874508.346	1322.372	FONDO
153	985766.365	874511.374	1323.584	FONDO
154	985766.982	874511.220	1323.574	FONDO
155	985770.752	874509.901	1323.611	FONDO
156	985772.520	874510.069	1323.950	FONDO
157	985772.401	874509.671	1323.955	FONDO
158	985772.258	874509.281	1323.948	FONDO
159	985773.693	874509.277	1323.977	FONDO
160	985774.128	874509.063	1323.755	FONDO
161	985773.450	874509.727	1324.263	FONDO
162	985772.636	874510.052	1324.245	FONDO
163	985772.377	874509.150	1324.261	FONDO
164	985773.179	874508.849	1324.265	FONDO
165	985778.930	874506.359	1324.183	FONDO
166	985779.260	874506.189	1324.164	FONDO
167	985778.903	874507.552	1324.193	FONDO
168	985778.624	874506.160	1323.363	FONDO
169	985779.318	874505.812	1323.365	FONDO

PUNTO	NORTE	ESTE	COTA	DESCRIPCION
170	985783.841	874503.081	1324.344	FONDO
171	985785.180	874503.591	1323.494	FONDO
172	985786.470	874502.832	1324.822	FONDO
173	985786.487	874502.162	1324.814	FONDO
174	985785.089	874502.229	1324.830	FONDO
175	985782.735	874502.054	1324.975	FONDO
176	985783.982	874498.936	1325.223	FONDO
177	985784.919	874498.741	1324.851	FONDO
178	985786.425	874500.259	1324.988	FONDO
179	985776.857	874500.241	1324.007	FONDO
180	985776.716	874499.128	1322.442	FONDO
181	985768.341	874503.392	1322.767	FONDO
182	985766.291	874505.019	1322.774	FONDO
183	985763.161	874507.402	1322.770	FONDO
184	985774.028	874502.122	1323.195	FONDO
185	985778.966	874501.977	1323.201	FONDO
186	985786.255	874495.311	1325.220	MALLA
187	985786.200	874495.407	1325.551	TUB 3
188	985787.826	874500.760	1325.614	TUB 3
189	985789.490	874504.999	1325.333	MALLA
190	985751.387	874518.496	1321.799	MALLA
191	985748.117	874509.984	1322.324	MALLA
192	985757.136	874505.632	1322.897	ENTRADA
193	985758.030	874505.197	1322.896	ENTRADA
194	985771.793	874500.150	1323.749	MALLA
195	985771.691	874500.243	1323.788	TUB 3
196	985756.425	874506.060	1322.973	T 3
197	985756.723	874506.813	1322.979	TUB 3
198	985756.094	874507.140	1322.969	T 3
199	985756.555	874508.323	1322.981	TUB 3
200	985756.588	874508.367	1323.258	TUB 3
201	985756.699	874508.558	1323.294	TUB 3
202	985755.757	874506.348	1322.957	TUB 3
203	985758.097	874505.714	1322.801	P2
204	985757.324	874511.574	1323.157	D3
205	985757.487	874509.378	1320.316	FONDO
206	985784.036	874501.034	1323.779	FONDO
207	985785.030	874500.955	1323.854	FONDO
208	985731.967	874518.274	1321.440	MALLA
209	985747.488	874510.461	1322.447	MALLA

PUNTO	NORTE	ESTE	COTA	DESCRIPCION
170	985783.841	874503.081	1324.344	FONDD
171	985785.180	874503.591	1323.494	FONDO
172	985786.470	874502.832	1324.822	FONDO
173	985786.487	874502.162	1324.814	FONDO
174	985785.089	874502.229	1324.830	FONDO
175	985782.735	874502.054	1324.975	FONDO
176	985783.982	874498.936	1325.223	FONDO
177	985784.919	874498.741	1324.851	FONDO
178	985786.425	874500.259	1324.988	FONDO
179	985776.857	874500.241	1324.007	FONDO
180	985776.716	874499.128	1322.442	FONDO
181	985768.341	874503.392	1322.767	FONDD
182	985766.291	874505.019	1322.774	FONDO
183	985763.161	874507.402	1322.770	FONDO
184	985774.028	874502.122	1323.195	FONDO
185	985778.966	874501.977	1323.201	FONDO
186	985786.255	874495.311	1325.220	MALLA
187	985786.200	874495.407	1325.551	TUB 3
188	985787.826	874500.760	1325.614	TUB 3
189	985789.490	874504.999	1325.333	MALLA
190	985751.387	874518.496	1321.799	MALLA
191	985748.117	874509.984	1322.324	MALLA
192	985757.136	874505.632	1322.897	ENTRADA
193	985758.030	874505.197	1322.896	ENTRADA
194	985771.793	874500.150	1323.749	MALLA
195	985771.691	874500.243	1323.788	TUB 3
196	985756.425	874506.060	1322.973	T 3
197	985756.723	874506.813	1322.979	TUB 3
198	985756.094	874507.140	1322.969	T 3
199	985756.555	874508.323	1322.981	TUB 3
200	985756.588	874508.367	1323.258	TUB 3
201	985756.699	874508.558	1323.294	TUB 3
202	985755.757	874506.348	1322.957	TUB 3
203	985758.097	874505.714	1322.801	PZ
204	985757.324	874511.574	1323.157	D3
205	985757.487	874509.378	1320.316	FONDO
206	985784.036	874501.034	1323.779	FONDO
207	985785.030	874500.955	1323.854	FONDO
208	985731.967	874518.274	1321.440	MALLA
209	985747.488	874510.461	1322.447	MALLA



INFORME DE ACTIVIDADES
CONTRATO N°043 DEL 27 DE ENERO DEL 2022




LEVANTAMIENTO RED ALCANTARILLADO
CARRERA 5 ENTRE 59 Y 64

CONTRATISTA RICARDO VILLANUEVA MENDOZA
EMPRESA DE ACUEDUCTO Y ALCANTARILLADO IBAL S.A E.S.P. OFICIAL
ACTA PARCIAL N°3

CARRERA 5 CON CALLE 60

COORDENADAS PLANAS DE GAUSS KRUGER ORIGEN MAGNA BOGOTA CENTRAL

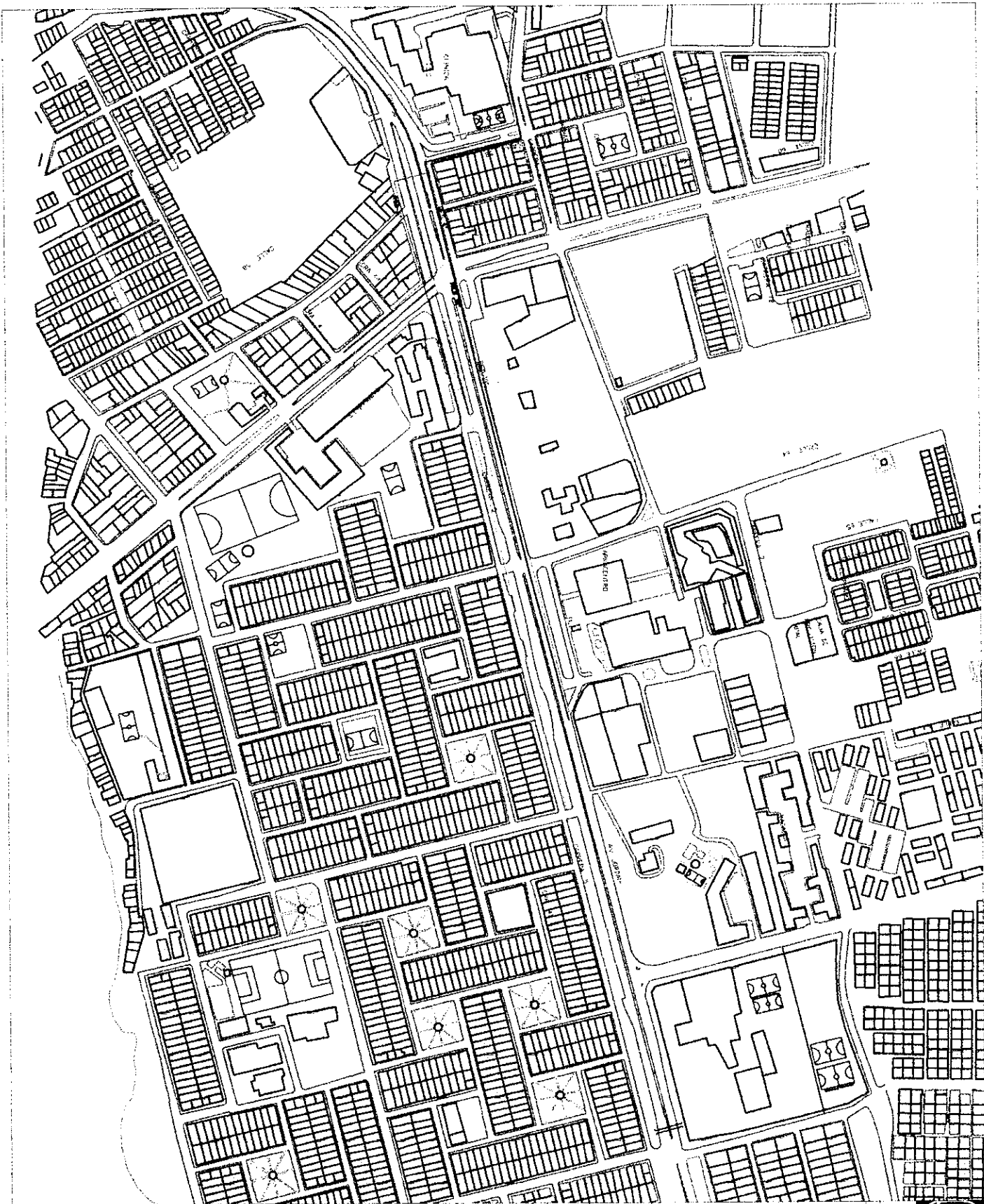
PUNTO	NORTE	ESTE	COTA	DESCRIPCION
3	982307.880	875023.944	1127.861	PZ
4	982343.548	875022.052	1130.109	PZ
5	982356.250	875073.130	1127.208	PZ
6	982367.503	875086.000	1126.617	PZ
7	982328.254	875080.206	1124.276	PZ
8	982333.928	875112.072	1123.087	PZ
9	982343.617	875106.140	1126.271	NP CALLE 60
10	982373.402	875239.791	1122.327	PZ
11	982364.303	875246.568	1121.689	PZ
12	982383.270	875324.222	1119.344	PZ
13	982395.544	875374.318	1117.298	PZ
14	982405.928	875365.475	1118.149	CHEQUEAR PZ
15	982419.322	875470.692	1113.338	PZ
16	982430.882	875517.361	1112.377	CHEQUEAR PZ
17	982458.418	875605.836	1109.089	PZ
18	982454.598	875613.944	1108.048	PZ
19	982503.214	875615.297	1108.046	PZ
20	982472.956	875483.195	1113.557	PZ
21	982456.386	875428.390	1115.055	PZ
22	982454.916	875361.664	1117.893	PZ
23	982442.924	875360.381	1118.100	PZ
24	982439.105	875358.473	1118.168	PZ
25	982443.835	875350.751	1118.580	PZ
26	982424.735	875300.976	1119.959	PZ
27	982424.181	875269.115	1121.363	PZ
28	982423.364	875267.738	1121.386	PZ
29	982415.660	875236.615	1121.798	PZ
30	982415.724	875234.944	1121.827	PZ
31	982412.426	875224.092	1122.555	PZ
32	982412.526	875222.659	1122.616	PZ
33	982406.235	875225.853	1122.142	PZ
34	982396.481	875184.872	1124.081	PZ
35	982389.061	875166.345	1124.668	PZ
36	982372.280	875092.035	1126.367	PZ
37	982376.192	875075.259	1127.051	PZ



INFORME DE ACTIVIDADES
CONTRATO N°043 DEL 27 DE ENERO DEL 2022

LEVANTAMIENTO RED ACUEDUCTO
CARRERA 5 ENTRE 59 Y 64

CONTRATISTA RICARDO VILLANUEVA MENDOZA
EMPRESA DE ACUEDUCTO Y ALCANTARILLADO IBAL S.A E.S.P. OFICIAL
ACTA PARCIAL N°3



DEPARTAMENTO DEL TOPIMA
MUNICIPIO DE IBAQUE
LOCALIZACION GENERAL



LOCALIZACION GENERAL

ESCALE GRÁFICA

LEGENDA DE LOS SIMBOLOS

- Línea gruesa: Límite del terreno.
 - Línea delgada: Límite de la manzana.
 - Línea punteada: Límite de la parcela.
 - Línea con cruces: Límite de la vivienda.
 - Línea con triángulos: Límite de la terraza.
 - Línea con círculos: Límite de la piscina.
 - Línea con cuadrados: Límite de la verja.

RENOVIACION DEL COMPLEJO

CARRERA SENSITE CALLES N° 14

CONVENIO DE CINESALES

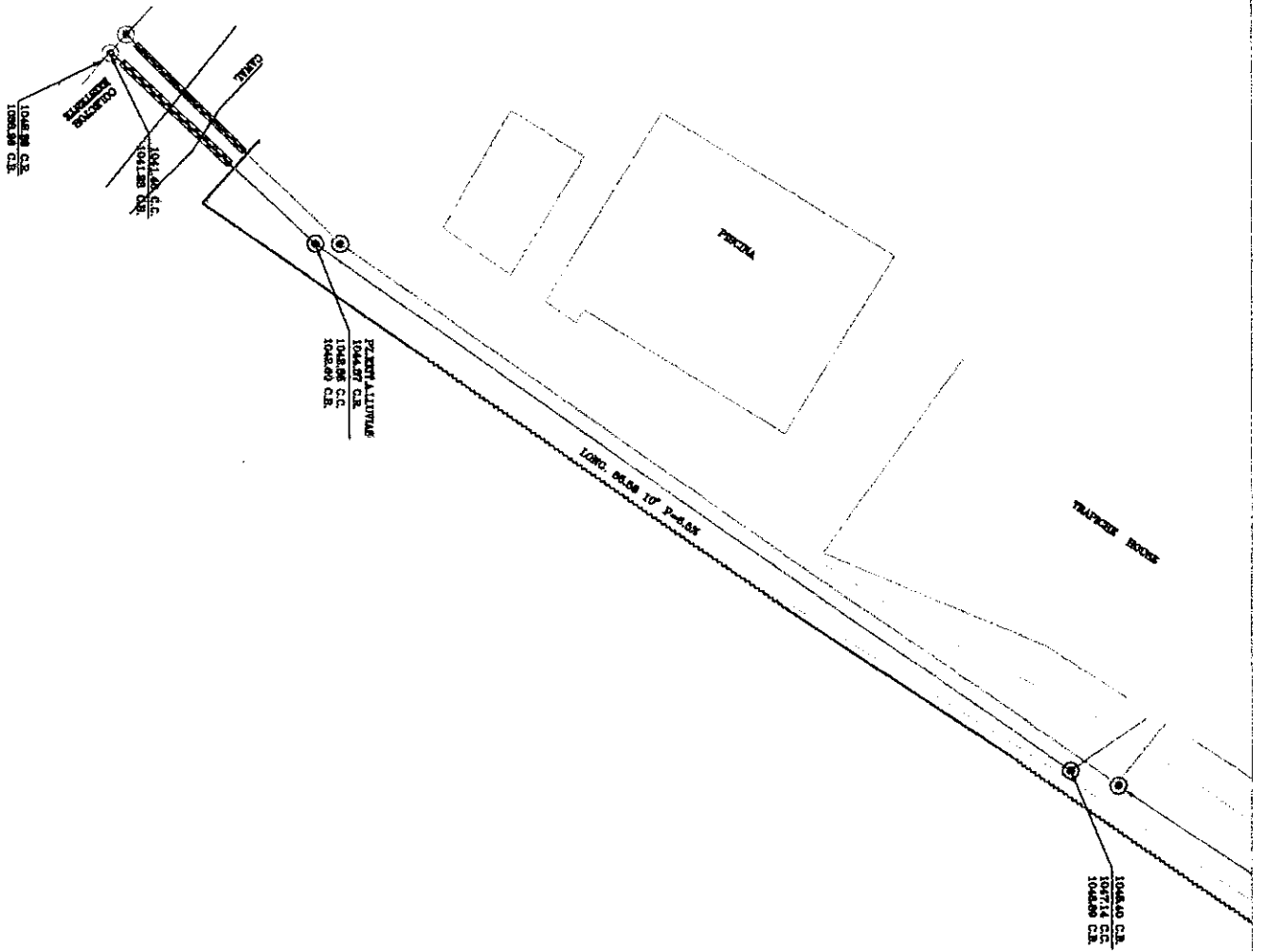
VA	423.4
...	423.4
...	423.4
...	423.4
...	423.4

1:2000
FEBRERO DE 2012
FOLIO 1 x 1 P 0

INFORME DE ACTIVIDADES
CONTRATO N°043 DEL 27 DE ENERO DEL 2022

LEVANTAMIENTO RED LLUVIAS
RECREACAFE-APARCO

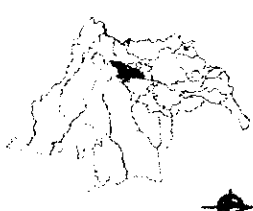
CONTRATISTA RICARDO VILLANUEVA MENDOZA
EMPRESA DE ACUEDUCTO Y ALCANTARILLADO IBAL S.A E.S.P. OFICIAL
ACTA PARCIAL N°3



E = 878300



DEPARTAMENTO DEL TOLEMA
MUNICIPIO DE BAQUE
LOCALIZACION GENERAL



LOCALIZACION GENERAL

ESCALA 1:200

UBICACION DEL TERRENO

El presente es un documento que describe el terreno que se muestra en el plano adjunto.
Este documento es el resultado de un estudio de campo realizado el día 10 de mayo de 2012.
El terreno se encuentra en el sector rural de Baque, Tolima.

PROYECCION MERIDIANA

SECTOR RURAL

CONVENCIONES SIMBOLOS

- PUNTO ALTIMETRIC
- PUNTO 1
- PUNTO 2
- PUNTO 3
- PUNTO 4
- PUNTO 5
- PUNTO 6
- PUNTO 7
- PUNTO 8
- PUNTO 9
- PUNTO 10
- PUNTO 11
- PUNTO 12
- PUNTO 13
- PUNTO 14
- PUNTO 15
- PUNTO 16
- PUNTO 17
- PUNTO 18
- PUNTO 19
- PUNTO 20
- PUNTO 21
- PUNTO 22
- PUNTO 23
- PUNTO 24
- PUNTO 25
- PUNTO 26
- PUNTO 27
- PUNTO 28
- PUNTO 29
- PUNTO 30
- PUNTO 31
- PUNTO 32
- PUNTO 33
- PUNTO 34
- PUNTO 35
- PUNTO 36
- PUNTO 37
- PUNTO 38
- PUNTO 39
- PUNTO 40
- PUNTO 41
- PUNTO 42
- PUNTO 43
- PUNTO 44
- PUNTO 45
- PUNTO 46
- PUNTO 47
- PUNTO 48
- PUNTO 49
- PUNTO 50
- PUNTO 51
- PUNTO 52
- PUNTO 53
- PUNTO 54
- PUNTO 55
- PUNTO 56
- PUNTO 57
- PUNTO 58
- PUNTO 59
- PUNTO 60
- PUNTO 61
- PUNTO 62
- PUNTO 63
- PUNTO 64
- PUNTO 65
- PUNTO 66
- PUNTO 67
- PUNTO 68
- PUNTO 69
- PUNTO 70
- PUNTO 71
- PUNTO 72
- PUNTO 73
- PUNTO 74
- PUNTO 75
- PUNTO 76
- PUNTO 77
- PUNTO 78
- PUNTO 79
- PUNTO 80
- PUNTO 81
- PUNTO 82
- PUNTO 83
- PUNTO 84
- PUNTO 85
- PUNTO 86
- PUNTO 87
- PUNTO 88
- PUNTO 89
- PUNTO 90
- PUNTO 91
- PUNTO 92
- PUNTO 93
- PUNTO 94
- PUNTO 95
- PUNTO 96
- PUNTO 97
- PUNTO 98
- PUNTO 99
- PUNTO 100

1:200

ESCALA 1:200

1 1 0

SECTOR APARCO**COORDENADAS PLANAS DE GAUSS KRUGER****ORIGEN MAGNA BOGOTA CENTRAL**

PUNTO	NORTE	ESTE	COTA	DESCRIPCION
148	979760.838	878285.823	1049.034	D4
149	979820.631	878355.696	1050.394	D5
150	979792.930	878300.771	1051.123	BV
151	979795.711	878303.059	1051.200	BV
152	979794.463	878302.002	1051.173	EJE
153	979787.900	878309.509	1050.984	EJE
154	979785.305	878307.537	1050.908	CERCA VIVA
155	979788.310	878313.748	1051.052	CERCA VIVA
156	979788.068	878312.135	1050.974	BV
157	979785.444	878309.167	1050.838	BV
158	979786.804	878310.748	1050.956	EJE
159	979782.852	878311.213	1050.978	EJE
160	979781.097	878312.760	1050.931	BV
161	979781.476	878313.471	1050.994	POSTE
162	979779.640	878310.453	1050.836	CAJA
163	979780.098	878310.979	1050.846	CAJA
164	979779.572	878311.448	1050.852	CAJA
165	979775.198	878298.960	1050.300	BV
166	979771.865	878301.606	1050.219	BV
167	979773.803	878300.243	1050.147	EJE
168	979771.904	878294.202	1050.032	MEDIDOR AGUA
169	979768.665	878298.727	1050.023	CONS REJA
170	979770.146	878292.214	1049.720	CONS
171	979766.463	878295.356	1049.602	BV
172	979768.865	878292.833	1049.666	BV
173	979767.582	878294.243	1049.596	EJE
174	979784.536	878317.528	1051.174	BV
175	979787.719	878314.705	1050.991	BV
176	979786.394	878316.019	1051.102	EJE
177	979797.138	878324.445	1051.332	CONS
178	979798.420	878322.416	1051.333	CONS
179	979796.087	878323.968	1051.293	MEDIDOR AGUA
180	979796.310	878325.258	1051.135	BV
181	979792.957	878328.055	1051.082	BV
182	979794.769	878326.511	1051.097	EJE
183	979786.319	878320.220	1051.172	CONS
184	979804.124	878333.145	1051.121	POSTE
185	979805.998	878331.713	1051.307	CONS
186	979799.182	878334.957	1050.956	CAJA
187	979798.645	878335.400	1050.943	CAJA

PUNTO	NORTE	ESTE	COTA	DESCRIPCION
188	979799.656	878335.534	1050.959	CAJA
189	979803.645	878333.943	1051.025	CAJA
190	979803.875	878334.605	1051.043	CAJA
191	979804.533	878334.375	1051.050	CAJA
192	979799.564	878336.200	1050.931	BV
193	979803.139	878333.469	1051.028	BV
194	979801.694	878334.643	1050.971	EJE
195	979810.536	878338.573	1051.002	CONS CERCA VIV
196	979809.081	878339.417	1050.929	CERCA VIVA
197	979808.451	878346.923	1050.676	BV
198	979810.635	878343.836	1050.742	BV
199	979809.840	878345.489	1050.704	EJE
200	979817.024	878350.648	1050.554	CERCA VIVA
201	979815.550	878356.157	1050.344	BV
202	979818.747	878353.783	1050.434	BV
203	979817.098	878355.092	1050.356	EJE
205	979765.311	878295.879	1049.737	POSTE
206	979771.992	878289.422	1049.790	CONS
207	979764.702	878283.962	1049.094	CONS
208	979763.485	878284.548	1049.094	TRAPICHE
209	979755.206	878287.883	1048.716	BV
210	979757.675	878283.730	1048.610	BV
211	979756.403	878285.751	1048.711	EJE
212	979753.989	878278.142	1048.290	TRAPICHE ENTRA
213	979749.275	878275.185	1048.249	TRAPICHE ENTRA
214	979743.474	878271.472	1048.402	TRAPICHE
215	979752.854	878280.361	1048.424	BV
216	979750.431	878284.610	1048.573	BV
217	979751.646	878282.605	1048.462	EJE
218	979747.818	878277.001	1048.265	BV
219	979745.064	878281.062	1048.378	BV
220	979746.287	878279.027	1048.314	EJE
221	979745.091	878275.174	1048.385	POSTE
222	979740.969	878279.491	1048.200	CERCA VIVA CER
223	979742.111	878273.554	1048.068	CONS
224	979733.624	878273.847	1047.876	BV
225	979735.743	878270.673	1047.829	BV
226	979734.682	878272.225	1047.822	EJE
227	979725.357	878268.552	1047.417	BV
228	979727.412	878265.409	1047.404	BV
229	979726.620	878266.877	1047.376	EJE
230	979724.848	878268.712	1047.496	CERCA
231	979727.503	878264.653	1047.572	CONS
232	979744.968	878280.278	1046.891	BATEA 10 LL
233	979745.180	878280.407	1048.404	PZ
234	979748.655	878281.501	1046.231	BATEA 8 RES

PUNTO	NORTE	ESTE	COTA	DESCRIPCION
282	979678.476	878228.083	1041.846	VIADUCTO
283	979677.805	878227.671	1041.367	BATEA 8
284	979677.666	878227.509	1038.288	BATEA
285	979677.542	878227.579	1042.277	PZ
286	979676.511	878228.794	1038.257	BATEA
287	979676.597	878228.872	1041.231	BATEA 10
288	979676.420	878228.908	1042.267	PZ
290	979806.055	878345.631	1050.627	CONS
291	979804.913	878346.784	1050.623	CONS
292	979814.266	878355.654	1050.442	POSTE
293	979820.943	878364.587	1050.118	BV
294	979825.109	878361.359	1050.208	BV
295	979823.182	878362.906	1050.183	EJE
296	979826.332	878372.026	1050.110	POSTE
297	979826.061	878372.371	1050.010	CONS
298	979824.980	878373.352	1049.935	CONS
299	979832.154	878369.726	1049.806	CONS
300	979834.626	878374.688	1049.673	BV
301	979831.065	878378.188	1049.717	BV
302	979832.402	878376.370	1049.665	EJE
303	979839.601	878389.358	1049.576	BV
304	979843.113	878386.972	1049.542	BV
305	979841.311	878388.362	1049.544	EJE
306	979849.237	878395.857	1049.532	BV
307	979847.436	878396.728	1049.475	EJE
308	979845.620	878397.928	1049.442	BV
309	979845.698	878399.656	1049.608	POSTE
310	979844.345	878398.086	1049.635	POSTE
311	979847.603	878402.502	1049.640	POSTE
312	979849.511	878406.061	1049.583	CERCA
313	979854.548	878403.144	1049.462	CERCA
314	979854.348	878404.513	1049.465	PZ
315	979851.882	878407.973	1049.370	BV
316	979855.983	878405.676	1049.422	BV
317	979853.770	878406.849	1049.397	EJE
318	979855.926	878405.637	1049.407	BV
319	979857.003	878417.454	1049.602	BV
320	979861.130	878415.156	1049.707	BV

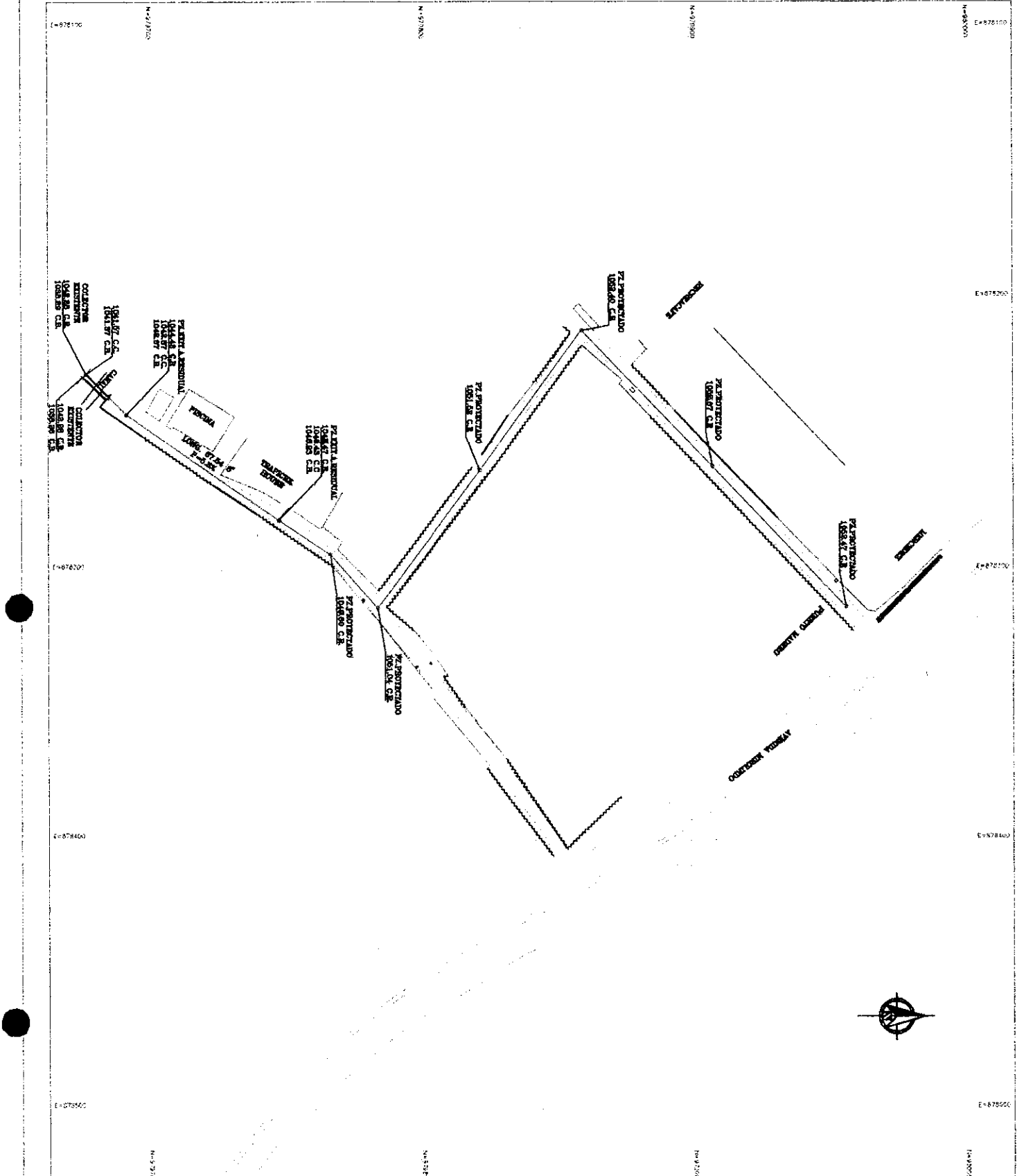
PUNTO	NORTE	ESTE	COTA	DESCRIPCION
235	979748.696	878281.505	1048.475	PZ
236	979695.970	878246.653	1044.788	D6
238	979760.839	878285.823	1049.024	D4
239	979700.224	878241.392	1045.690	CONS
240	979705.101	878244.767	1045.733	CONS
241	979707.582	878246.667	1045.707	PISCINA
242	979709.826	878248.214	1046.153	PISCINA
243	979709.996	878247.026	1046.157	PISCINA
244	979698.907	878250.690	1045.385	CERCA VIVA
245	979724.754	878256.121	1047.236	PISCINA
246	979704.147	878252.801	1045.795	POSTE
247	979722.902	878263.648	1047.276	TOP
248	979721.582	878265.653	1047.272	POSTE
249	979721.802	878265.319	1047.272	TOP
250	979721.902	878257.176	1047.084	TOP
251	979725.344	878259.606	1047.310	TOP
252	979716.968	878254.197	1046.654	TOP
253	979713.707	878258.794	1046.556	TOP
254	979715.472	878255.909	1046.616	TOP
255	979710.201	878250.294	1046.112	TOP
256	979709.001	878252.098	1046.059	TOP
257	979707.316	878254.130	1045.983	TOP
258	979703.338	878245.929	1045.487	TOP
259	979701.186	878250.152	1045.553	TOP
260	979702.335	878247.806	1045.544	TOP
261	979692.388	878245.112	1044.384	TOP
262	979695.329	878241.075	1044.320	TOP
263	979693.962	878243.066	1044.368	TOP
264	979692.895	878242.384	1042.672	BATEA 8
265	979691.045	878242.443	1042.598	BATEA 10
266	979692.869	878242.540	1044.428	PZ
267	979691.083	878242.544	1044.374	PZ
268	979688.841	878236.517	1043.192	TOP
269	979686.441	878239.558	1043.208	TOP
270	979687.224	878238.269	1042.981	TOP
271	979687.093	878235.070	1042.770	CERCA
272	979682.931	878239.574	1042.575	CERCA
273	979686.195	878235.777	1042.567	VIADUCTO
274	979685.872	878236.060	1042.543	VIADUCTO
275	979684.814	878236.973	1042.586	VIADUCTO
276	979685.170	878236.580	1042.574	VIADUCTO
277	979682.329	878235.898	1041.180	CANAL
278	979684.277	878232.826	1041.167	CANAL
279	979682.097	878231.112	1041.384	CANAL
280	979680.266	878233.388	1041.575	CANAL
281	979677.509	878229.319	1041.876	VIADUCTO



INFORME DE ACTIVIDADES
CONTRATO N°043 DEL 27 DE ENERO DEL 2022

LEVANTAMIENTO RED ALCANTARILLADO
RECREACAFE-APARCO

CONTRATISTA RICARDO VILLANUEVA MENDOZA
EMPRESA DE ACUEDUCTO Y ALCANTARILLADO IBAL S.A E.S.P. OFICIAL
ACTA PARCIAL N°3



DEPARTAMENTO DEL TOLIMA
 MUNICIPIO DE IBAGUE
LOCALIZACION GENERAL



LOCALIZACION GENERAL

DEPARTAMENTO DEL TOLIMA
 MUNICIPIO DE IBAGUE
SECTOR DE SAN FRANCISCO
 ZONA DE PROTECCION DE LOS RIOS DE SAN JUAN

PROTECCION RIOS SANTANAS
SECTOR ABARDO

LEGENDA

- Línea de protección de los ríos
- Línea de propiedad
- Línea de loteo
- Línea de loteo con loteo
- Línea de loteo con loteo y loteo
- Línea de loteo con loteo y loteo y loteo
- Línea de loteo con loteo y loteo y loteo y loteo
- Línea de loteo con loteo y loteo y loteo y loteo y loteo
- Línea de loteo con loteo y loteo y loteo y loteo y loteo y loteo

PROTECCION RIOS SANTANAS
 ZONA DE PROTECCION DE LOS RIOS DE SAN JUAN

SECTOR ABARDO

PROTEGIDO
 PARCELA AGRICOLA
 CAMINO COMUNAL
 CAMINO DE DIENTE
 CAMINO DE SAN FRANCISCO

ESCALA
 1:1750

MAPA DE 2022

SECTOR APARCO

COORDENADAS PLANAS DE GAUSS KRUGER

ORIGEN MAGNA BOGOTA CENTRAL

PUNTO	NORTE	ESTE	COTA	DESCRIPCION
1	979966.381	878321.156	1053.300	D1
3	979860.760	878210.952	1052.465	D2
4	979918.741	878271.007	1052.651	AUX1
5	979957.969	878345.406	1053.133	BV
6	979949.847	878334.248	1052.339	BV
7	979950.790	878337.220	1052.558	BV
8	979959.586	878323.829	1052.744	BV
9	979969.569	878334.223	1053.590	BV
10	979961.009	878322.211	1052.678	BV
11	979959.456	878322.180	1052.778	CERCA VIVA
12	979962.619	878319.818	1052.768	EJE
13	979964.030	878318.212	1052.789	BV
14	979967.580	878320.184	1053.345	BV
15	979975.446	878328.354	1053.826	BV
16	979968.981	878319.346	1053.624	BV
17	979968.887	878319.194	1053.944	ANDEN
18	979967.818	878318.009	1054.099	ANDEN
19	979967.604	878315.186	1054.184	MALLA
20	979964.659	878314.695	1053.850	MALLA
21	979978.733	878305.715	1054.754	MALLA
22	979979.353	878306.535	1054.428	ANDEN
23	979991.315	878294.491	1054.918	ANDEN
24	979980.416	878307.633	1054.406	ANDEN
25	979992.459	878295.350	1054.884	ANDEN
26	979980.523	878307.709	1054.102	BV
27	979992.557	878295.480	1054.551	BV
28	979988.909	878315.048	1054.329	BV
29	979992.271	878292.312	1054.722	BV
30	979992.092	878292.462	1054.988	ANDEN
31	979990.894	878293.618	1054.919	ANDEN
32	979996.284	878288.210	1054.907	ENTRADA
33	980005.506	878298.470	1055.003	BV
34	980000.605	878283.880	1055.082	ENTRADA
35	980000.785	878283.722	1055.359	ANDEN
36	980003.598	878284.210	1055.351	ANDEN
37	980003.673	878284.299	1055.095	BV
38	979963.320	878316.388	1052.802	POSTE
39	979962.570	878316.463	1052.603	SUMID
40	979959.263	878320.134	1052.560	SUMID
41	979962.151	878316.121	1052.645	SUMID
42	979958.356	878311.781	1052.643	BV
43	979955.163	878315.198	1052.534	BV
44	979956.795	878313.322	1052.574	EJE
45	979956.368	878306.342	1053.443	MALLA MURO
46	979941.654	878300.738	1052.488	BV
47	979953.892	878305.336	1052.595	TOP
48	979953.269	878304.529	1052.564	CAJA
49	979953.934	878303.840	1052.949	CAJA
50	979943.261	878299.519	1052.514	EJE
51	979944.941	878297.695	1052.538	BV
52	979939.810	878291.739	1052.310	POSTE
53	979930.679	878289.777	1052.464	BV


PUNTO	NORTE	ESTE	COTA	DESCRIPCION
54	979933.749	878286.157	1052.490	BV
55	979930.667	878289.798	1052.470	BV
56	979931.922	878287.709	1052.445	EJE
57	979930.451	878282.326	1052.551	POSTE
58	979917.437	878275.433	1052.635	BV
59	979920.654	878272.248	1052.560	BV
60	979919.122	878273.828	1052.638	EJE
62	979931.831	878280.685	1052.662	MURO MALLA
63	979924.703	878285.018	1052.381	CERCA VIVA
64	979914.089	878264.016	1052.657	POSTE
65	979906.561	878263.347	1052.631	BV
66	979909.891	878260.150	1052.615	BV
67	979908.206	878261.727	1052.669	EJE
68	979898.651	878251.897	1052.749	EJE
69	979897.324	878253.185	1052.734	BV
70	979900.470	878250.044	1052.677	BV
71	979904.366	878263.176	1053.006	CERCA VIVA CER
72	979895.001	878244.129	1052.828	POSTE
73	979887.898	878242.982	1052.722	BV
74	979891.090	878239.973	1052.799	BV
75	979889.229	878241.561	1052.806	EJE
76	979884.876	878242.728	1052.767	CERCA CONS
77	979894.283	878240.919	1052.734	CERCA CONS
78	979892.310	878238.813	1052.740	CONS CERCA VIV
79	979880.144	878233.904	1052.938	BV
80	979881.726	878232.490	1052.847	EJE
81	979882.937	878230.874	1052.830	BV
82	979878.808	878232.570	1053.136	CAJA
83	979877.877	878233.300	1053.124	CAJA
84	979879.904	878233.832	1053.035	CAJA
85	979875.093	878229.847	1053.054	CONS
86	979874.030	878231.261	1053.221	CONS
87	979878.582	878224.383	1052.900	CERCA
88	979871.735	878225.610	1053.047	BV
89	979874.832	878221.512	1052.893	BV
90	979873.340	878223.425	1052.953	EJE
92	979784.247	878316.457	1051.177	D3
93	979882.090	878220.343	1052.856	MALLA
94	979864.552	878211.681	1052.595	CONS
95	979865.118	878208.735	1052.595	CONS
96	979884.015	878218.626	1052.833	MALLA
97	979881.080	878215.018	1052.780	MALLA
98	979863.843	878211.746	1052.669	VALV
99	979864.772	878213.479	1052.673	BV
100	979862.955	878216.195	1052.672	BV
101	979864.066	878214.990	1052.673	EJE
102	979860.439	878208.668	1052.482	POSTE
103	979860.218	878217.069	1052.990	MALLA CERCA VI
104	979857.233	878203.674	1052.508	CONS
105	979858.122	878207.404	1052.361	BV
106	979856.801	878208.436	1052.319	EJE
107	979855.547	878209.737	1052.330	BV
108	979855.924	878211.773	1052.268	BV
109	979859.679	878216.336	1052.523	BV
110	979855.859	878212.983	1052.270	BV
111	979857.932	878214.885	1052.351	EJE
112	979855.819	878212.052	1052.454	CERCA VIVA
113	979855.384	878213.359	1052.397	CERCA VIVA





PUNTO	NORTE	ESTE	COTA	DESCRIPCION
114	979851.133	878226.255	1052.188	BV
115	979848.249	878224.563	1052.226	BV
116	979849.601	878225.469	1052.199	EJE
117	979841.667	878233.871	1052.005	BV
118	979842.833	878234.684	1052.046	EJE
119	979844.024	878235.579	1052.042	BV
120	979838.172	878236.758	1052.051	POSTE
121	979842.288	878231.390	1051.986	CERCA VIVA MUR
122	979837.322	878245.373	1051.828	BV
123	979834.830	878243.504	1051.851	BV
124	979835.934	878244.320	1051.849	EJE
125	979833.117	878242.851	1051.010	MURO CERCA
126	979831.942	878256.263	1051.672	CERCA VIVA
127	979830.674	878255.611	1051.576	BV
128	979827.738	878253.740	1051.483	BV
129	979829.217	878254.752	1051.583	EJE
130	979827.209	878252.218	1051.498	MEDIDOR AGUA
131	979823.251	878257.423	1051.297	MURO CERCA VIV
132	979819.615	878262.051	1051.300	CERCA
133	979818.432	878266.315	1051.407	BV
134	979821.829	878268.622	1051.456	BV
135	979819.859	878267.276	1051.477	EJE
136	979812.964	878280.128	1051.335	BV
137	979810.881	878273.595	1050.974	CERCA POSTE
138	979813.046	878279.744	1051.336	BV
139	979809.991	878277.287	1051.322	BV
140	979811.578	878278.503	1051.343	EJE
141	979798.075	878291.503	1050.708	POSTE
142	979797.715	878290.979	1050.682	CERCA CERCA VI
143	979802.337	878294.604	1051.278	BV
144	979799.600	878292.699	1051.194	BV
145	979800.987	878293.782	1051.232	EJE
148	979760.838	878285.823	1049.034	D4
149	979820.631	878355.696	1050.394	D5
150	979792.930	878300.771	1051.123	BV
151	979795.711	878303.059	1051.200	BV
152	979794.463	878302.002	1051.173	EJE
153	979787.900	878309.509	1050.984	EJE
154	979785.305	878307.537	1050.908	CERCA VIVA
155	979788.310	878313.748	1051.052	CERCA VIVA
156	979788.068	878312.135	1050.974	BV
157	979785.444	878309.167	1050.838	BV
158	979786.804	878310.748	1050.956	EJE
159	979782.852	878311.213	1050.978	EJE
160	979781.097	878312.760	1050.931	BV
161	979781.476	878313.471	1050.994	POSTE
162	979779.640	878310.453	1050.836	CAJA
163	979780.098	878310.979	1050.846	CAJA
164	979779.572	878311.448	1050.852	CAJA
165	979775.198	878298.960	1050.300	BV
166	979771.865	878301.606	1050.219	BV
167	979773.803	878300.243	1050.147	EJE
168	979771.904	878294.202	1050.032	MEDIDOR AGUA
169	979768.665	878298.727	1050.023	CONS REJA
170	979770.146	878292.214	1049.720	CONS
171	979766.463	878295.356	1049.602	BV
172	979768.865	878292.833	1049.666	BV
173	979767.582	878294.243	1049.596	EJE

PUNTO	NORTE	ESTE	COTA	DESCRIPCION
174	979784.536	878317.528	1051.174	BV
175	979787.719	878314.705	1050.991	BV
176	979786.394	878316.019	1051.102	EJE
177	979797.138	878324.445	1051.332	CONS
178	979798.420	878322.416	1051.333	CONS
179	979796.087	878323.968	1051.293	MEDIDOR AGUA
180	979796.310	878325.258	1051.135	BV
181	979792.957	878328.055	1051.082	BV
182	979794.769	878326.511	1051.097	EJE
183	979786.319	878320.220	1051.172	CONS
184	979804.124	878333.145	1051.121	POSTE
185	979805.998	878331.713	1051.307	CONS
186	979799.182	878334.957	1050.956	CAJA
187	979798.645	878335.400	1050.943	CAJA
188	979799.656	878335.534	1050.959	CAJA
189	979803.645	878333.943	1051.025	CAJA
190	979803.875	878334.605	1051.043	CAJA
191	979804.533	878334.375	1051.050	CAJA
192	979799.564	878336.200	1050.931	BV
193	979803.139	878333.469	1051.028	BV
194	979801.694	878334.643	1050.971	EJE
195	979810.536	878338.573	1051.002	CONS CERCA VIV
196	979809.081	878339.417	1050.929	CERCA VIVA
197	979808.451	878346.923	1050.676	BV
198	979810.635	878343.836	1050.742	BV
199	979809.840	878345.489	1050.704	EJE
200	979817.024	878350.648	1050.554	CERCA VIVA
201	979815.550	878356.157	1050.344	BV
202	979818.747	878353.783	1050.434	BV
203	979817.098	878355.092	1050.356	EJE
205	979765.311	878295.879	1049.737	POSTE
206	979771.992	878289.422	1049.790	CONS
207	979764.702	878283.962	1049.094	CONS
208	979763.485	878284.548	1049.094	TRAPICHE
209	979755.206	878287.883	1048.716	BV
210	979757.675	878283.730	1048.610	BV
211	979756.403	878285.751	1048.711	EJE
212	979753.989	878278.142	1048.290	TRAPICHE ENTRA
213	979749.275	878275.185	1048.249	TRAPICHE ENTRA
214	979743.474	878271.472	1048.402	TRAPICHE
215	979752.854	878280.361	1048.424	BV
216	979750.431	878284.610	1048.573	BV
217	979751.646	878282.605	1048.462	EJE
218	979747.818	878277.001	1048.265	BV
219	979745.064	878281.062	1048.378	BV
220	979746.287	878279.027	1048.314	EJE
221	979745.091	878275.174	1048.385	POSTE
222	979740.969	878279.491	1048.200	CERCA VIVA CER
223	979742.111	878273.554	1048.068	CONS
224	979733.624	878273.847	1047.876	BV
225	979735.743	878270.673	1047.829	BV
226	979734.682	878272.225	1047.822	EJE
227	979725.357	878268.552	1047.417	BV
228	979727.412	878265.409	1047.404	BV
229	979726.620	878266.877	1047.376	EJE
230	979724.848	878268.712	1047.496	CERCA
231	979727.503	878264.653	1047.572	CONS
232	979744.968	878280.278	1046.891	BATEA 10 LL

PUNTO	NORTE	ESTE	COTA	DESCRIPCION
233	979745.180	878280.407	1048.404	PZ
234	979748.655	878281.501	1046.231	BATEA 8 RES
235	979748.696	878281.505	1048.475	PZ
236	979695.970	878246.653	1044.788	D6
238	979760.839	878285.823	1049.024	D4
239	979700.224	878241.392	1045.690	CONS
240	979705.101	878244.767	1045.733	CONS
241	979707.582	878246.667	1045.707	PISCINA
242	979709.826	878248.214	1046.153	PISCINA
243	979709.996	878247.026	1046.157	PISCINA
244	979698.907	878250.690	1045.385	CERCA VIVA
245	979724.754	878256.121	1047.236	PISCINA
246	979704.147	878252.801	1045.795	POSTE
247	979722.902	878263.648	1047.276	TOP
248	979721.582	878265.653	1047.272	POSTE
249	979721.802	878265.319	1047.272	TOP
250	979721.902	878257.176	1047.084	TOP
251	979725.344	878259.606	1047.310	TOP
252	979716.968	878254.197	1046.654	TOP
253	979713.707	878258.794	1046.556	TOP
254	979715.472	878255.909	1046.616	TOP
255	979710.201	878250.294	1046.112	TOP
256	979709.001	878252.098	1046.059	TOP
257	979707.316	878254.130	1045.983	TOP
258	979703.338	878245.929	1045.487	TOP
259	979701.186	878250.152	1045.553	TOP
260	979702.335	878247.806	1045.544	TOP
261	979692.388	878245.112	1044.384	TOP
262	979695.329	878241.075	1044.320	TOP
263	979693.962	878243.066	1044.368	TOP
264	979692.895	878242.384	1042.672	BATEA 8
265	979691.045	878242.443	1042.598	BATEA 10
266	979692.869	878242.540	1044.428	PZ
267	979691.083	878242.544	1044.374	PZ
268	979688.841	878236.517	1043.192	TOP
269	979686.441	878239.558	1043.208	TOP
270	979687.224	878238.269	1042.981	TOP
271	979687.093	878235.070	1042.770	CERCA
272	979682.931	878239.574	1042.575	CERCA
273	979686.195	878235.777	1042.567	VIADUCTO
274	979685.872	878236.060	1042.543	VIADUCTO
275	979684.814	878236.973	1042.586	VIADUCTO
276	979685.170	878236.580	1042.574	VIADUCTO
277	979682.329	878235.898	1041.180	CANAL
278	979684.277	878232.826	1041.167	CANAL
279	979682.097	878231.112	1041.384	CANAL
280	979680.266	878233.388	1041.575	CANAL
281	979677.509	878229.319	1041.876	VIADUCTO
282	979678.476	878228.083	1041.846	VIADUCTO
283	979677.805	878227.671	1041.367	BATEA 8
284	979677.666	878227.509	1038.288	BATEA
285	979677.542	878227.579	1042.277	PZ
286	979676.511	878228.794	1038.257	BATEA
287	979676.597	878228.872	1041.231	BATEA 10
288	979676.420	878228.908	1042.267	PZ
290	979806.055	878345.631	1050.627	CONS
291	979804.913	878346.784	1050.623	CONS
292	979814.266	878355.654	1050.442	POSTE

PUNTO	NORTE	ESTE	COTA	DESCRIPCION
293	979820.943	878364.587	1050.118	BV
294	979825.109	878361.359	1050.208	BV
295	979823.182	878362.906	1050.183	EJE
296	979826.332	878372.026	1050.110	POSTE
297	979826.061	878372.371	1050.010	CONS
298	979824.980	878373.352	1049.935	CONS
299	979832.154	878369.726	1049.806	CONS
300	979834.626	878374.688	1049.673	BV
301	979831.065	878378.188	1049.717	BV
302	979832.402	878376.370	1049.665	EJE
303	979839.601	878389.358	1049.576	BV
304	979843.113	878386.972	1049.542	BV
305	979841.311	878388.362	1049.544	EJE
306	979849.237	878395.857	1049.532	BV
307	979847.436	878396.728	1049.475	EJE
308	979845.620	878397.928	1049.442	BV
309	979845.698	878399.656	1049.608	POSTE
310	979844.345	878398.086	1049.635	POSTE
311	979847.603	878402.502	1049.640	POSTE
312	979849.511	878406.061	1049.583	CERCA
313	979854.548	878403.144	1049.462	CERCA
314	979854.348	878404.513	1049.465	PZ
315	979851.882	878407.973	1049.370	BV
316	979855.983	878405.676	1049.422	BV
317	979853.770	878406.849	1049.397	EJE
318	979855.926	878405.637	1049.407	BV
319	979857.003	878417.454	1049.602	BV
320	979861.130	878415.156	1049.707	BV





INFORME DE ACTIVIDADES
CONTRATO N°043 DEL 27 DE ENERO DEL 2022

LEVANTAMIENTO RED ALCANTARILLADO
CALLE 11ª ENTRE 5 Y 6

CONTRATISTA RICARDO VILLANUEVA MENDOZA
EMPRESA DE ACUEDUCTO Y ALCANTARILLADO IBAL S.A E.S.P. OFICIAL
ACTA PARCIAL N°3



DEPARTAMENTO DEL TOLUIMA
 MUNICIPIO DE BAHUQUE
LOCALIZACION GENERAL



LOCALIZACION GENERAL

URGENTE
 DEPARTAMENTO DEL TOLUIMA
 MUNICIPIO DE BAHUQUE
 LOCALIZACION GENERAL

ALCAZARILLO
 OAXACA ENTRE 5 Y 6

MARZO DE 2022
 1:250
 1 1/8 1/8 0



DEPARTAMENTO DEL TUMBES
 MUNICIPIO DE BANGUE
 LOCALIZACION GENERAL



LOCALIZACION GENERAL

ESCALA GRAFICA

OFICINA DE GOBIERNO LOCAL

BOGOTÁ, COLOMBIA

ALCANTARILLO

CHALIBRETES Y 6

CONSEJEROS GEBNERALES

1-2-50 MARZO DE 2012

PERFIL 1
 ESCALA VERTICAL 1 : 100
 ESCALA HORIZONTAL 1 : 100

ELEVACION	ESPEZOR	
	CONCRETO	TERRAPLEN
1.313	45	
1.310	50	
1.305	55	
1.300	60	
1.295	65	
1.290	70	
1.285	75	
1.280	80	
1.275	85	
1.270	90	
1.265	95	
1.260	100	
1.255	105	
1.250	110	
1.245	115	
1.240	120	
1.235	125	
1.230	130	
1.225	135	
1.220	140	
1.215	145	
1.210	150	
1.205	155	
1.200	160	
1.195	165	
1.190	170	
1.185	175	
1.180	180	
1.175	185	
1.170	190	
1.165	195	
1.160	200	
1.155	205	
1.150	210	
1.145	215	
1.140	220	
1.135	225	
1.130	230	





CARRERA 11A ENTRE CALLES 5 Y 6

COORDENADAS PLANAS DE GAUSS KRUGER ORIGEN MAGNA BOGOTA CENTRAL

PUNTO	NORTE	ESTE	COTA	DESCRIPCION
1	984176.406	870715.835	1308.300	D1
2	984187.036	870686.775	1307.000	D2
3	984185.224	870698.715	1308.146	CONS
4	984183.793	870698.628	1307.915	BV POSTE
5	984180.493	870697.568	1307.961	EJE
6	984176.989	870696.789	1307.834	BV
7	984175.998	870703.665	1308.074	BV
8	984179.487	870704.342	1308.162	EJE
9	984182.978	870704.782	1308.063	BV
10	984182.027	870714.457	1308.254	BV POSTE
11	984179.097	870714.591	1308.351	EJE
12	984175.930	870714.698	1308.289	BV
13	984178.005	870722.722	1308.369	BV
14	984180.754	870722.048	1308.437	EJE
15	984183.552	870721.356	1308.341	BV
16	984185.871	870730.974	1308.433	BV
17	984183.499	870731.708	1308.490	EJE
18	984180.428	870732.779	1308.359	BV
19	984179.717	870734.209	1308.329	BV
20	984186.899	870732.759	1308.343	BV
21	984187.846	870733.667	1308.344	BV
22	984189.498	870734.707	1308.516	BV
23	984186.461	870739.434	1308.419	PZ
24	984186.534	870739.264	1306.769	BATEA LL
25	984186.355	870739.201	1304.734	BATEA
26	984187.466	870731.315	1308.626	CONS
27	984185.252	870722.625	1308.514	CONS
28	984184.356	870722.646	1308.473	POSTE
29	984182.255	870714.706	1308.427	POSTE
30	984183.291	870714.025	1308.475	CONS
31	984184.200	870706.645	1308.277	CONS
32	984175.679	870696.019	1308.180	CONS
33	984174.178	870709.885	1308.524	CONS
34	984174.592	870716.026	1308.475	CONS
35	984176.251	870721.685	1308.512	CONS
36	984178.530	870729.665	1308.429	CONS
37	984179.104	870732.737	1308.327	CONS
101	984176.406	870715.835	1308.300	CONS
38	984190.018	870678.622	1307.219	D1
40	984175.220	870642.216	1307.245	CONS
41	984176.321	870646.559	1306.969	CONS
42	984178.238	870651.733	1306.786	CONS
43	984179.249	870656.608	1306.732	CONS
44	984180.302	870661.587	1306.690	CONS
45	984181.318	870666.581	1306.747	CONS
46	984172.392	870668.055	1306.978	CONS
47	984173.290	870674.817	1306.980	CONS
48	984170.394	870675.267	1307.067	CONS

PUNTO	NORTE	ESTE	COTA	DESCRIPCION
49	984171.103	870684.606	1307.302	CONS
50	984171.412	870689.393	1307.405	CONS
51	984186.875	870692.791	1307.732	CONS
52	984188.668	870686.284	1307.458	CONS
53	984190.127	870681.103	1307.278	CONS
54	984190.982	870673.994	1307.037	CONS
55	984190.879	870664.581	1306.824	CONS
56	984188.987	870655.294	1306.783	CONS
57	984187.632	870649.314	1306.904	CONS
58	984186.556	870644.499	1306.821	CONS
59	984184.895	870637.558	1307.543	CONS
60	984183.608	870630.723	1307.929	CONS
61	984182.337	870624.228	1308.227	CONS
62	984175.656	870624.741	1308.091	BV
63	984179.337	870625.149	1308.057	BV
64	984174.958	870631.024	1307.847	EJE
65	984173.991	870639.135	1307.246	BV
66	984175.851	870639.764	1307.120	BV
67	984178.790	870636.396	1307.388	EJE
68	984180.577	870633.315	1307.492	BV
69	984183.479	870637.636	1307.215	BV
70	984179.783	870638.717	1307.234	EJE
71	984176.450	870640.175	1307.103	BV
72	984179.026	870651.345	1306.652	BV
73	984182.806	870650.596	1306.777	EJE
74	984186.743	870649.758	1306.773	BV
75	984187.986	870656.151	1306.616	BV
76	984184.349	870657.215	1306.713	EJE
77	984180.487	870657.996	1306.587	BV
78	984182.267	870666.495	1306.648	BV
79	984185.951	870665.932	1306.807	EJE
80	984189.807	870665.583	1306.727	BV
81	984189.577	870676.167	1307.001	BV
82	984186.001	870675.891	1307.088	EJE
83	984181.424	870675.143	1306.956	BV
84	984179.560	870683.658	1307.169	BV
85	984183.926	870684.892	1307.453	EJE
86	984187.443	870686.074	1307.370	BV
87	984172.445	870692.430	1307.448	BV
88	984171.341	870676.213	1307.029	BV
89	984173.133	870675.694	1306.975	BV
90	984172.605	870668.633	1306.926	BV
91	984177.780	870693.922	1307.760	BV

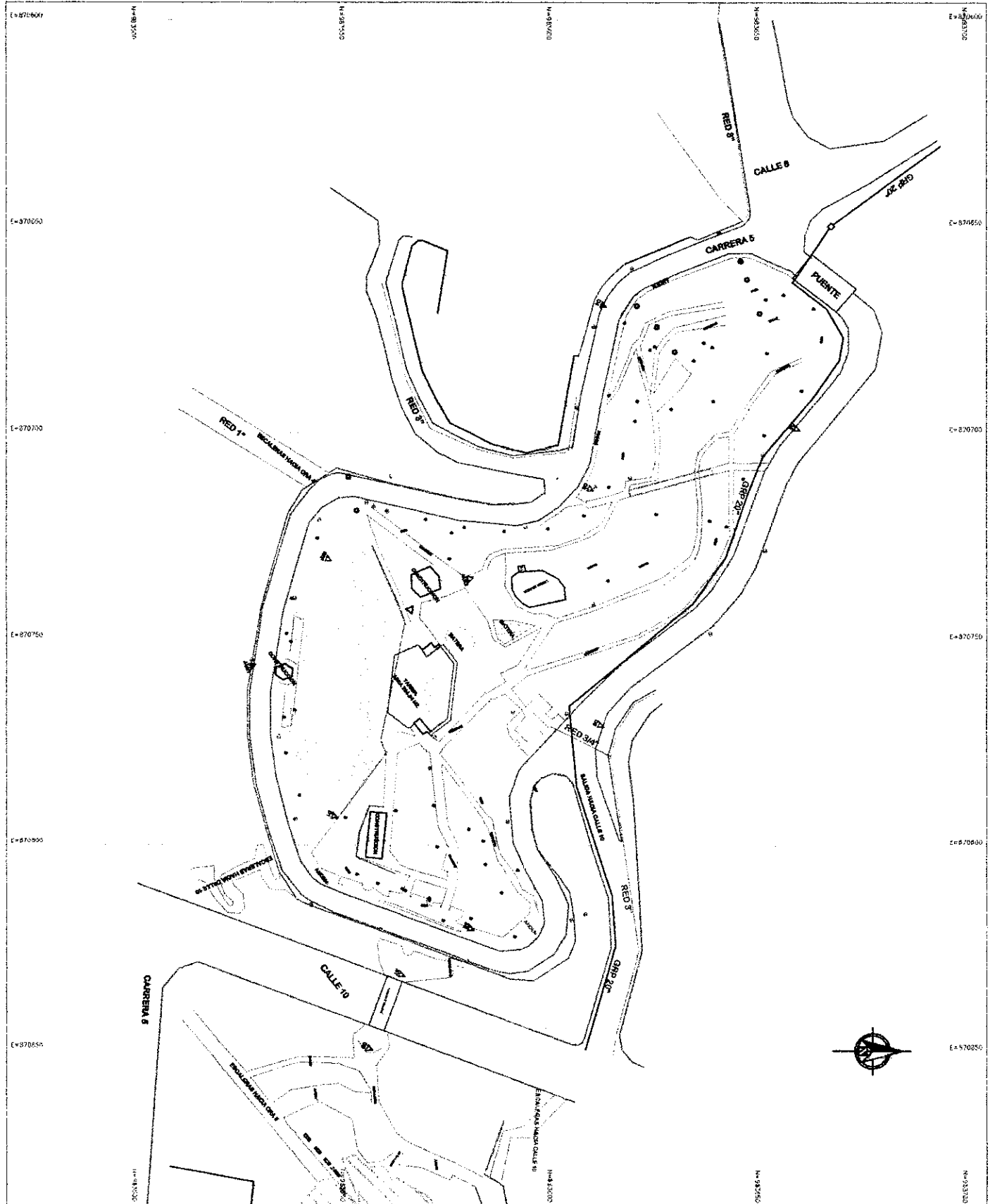




INFORME DE ACTIVIDADES
CONTRATO N°043 DEL 27 DE ENERO DEL 2022

LEVANTAMIENTO PARQUE CENTENARIOS
RED ACUEDUCTO

CONTRATISTA RICARDO VILLANUEVA MENDOZA
EMPRESA DE ACUEDUCTO Y ALCANTARILLADO IBAL S.A E.S.P. OFICIAL
ACTA PARCIAL N°3



DEPARTAMENTO DEL TOLIMA
MUNICIPIO DE IBAGUÉ
LOCALIZACIÓN GENERAL



LOCALIZACIÓN GENERAL

ESCALA GRÁFICA

PROYECTO DE CONSTRUCCIÓN DE UN CENTRO DE INVESTIGACIONES Y DESARROLLO TECNOLÓGICO EN EL MUNICIPIO DE IBAGUÉ


PROYECTO DE CONSTRUCCIÓN DE UN CENTRO DE INVESTIGACIONES Y DESARROLLO TECNOLÓGICO EN EL MUNICIPIO DE IBAGUÉ

RENOVO DEL PLAN DE ZONIFICACION URBANA DEL MUNICIPIO DE IBAGUÉ

RENOVO DEL PLAN DE ZONIFICACION URBANA DEL MUNICIPIO DE IBAGUÉ

PROYECTO	RENOVO DEL PLAN DE ZONIFICACION URBANA DEL MUNICIPIO DE IBAGUÉ
FECHA	15/03/2022
ESCALA	1:500
PROYECTANTE	ING. JUAN CARLOS GONZALEZ
REVISOR	ING. JUAN CARLOS GONZALEZ
APROBADO	ING. JUAN CARLOS GONZALEZ

1:500



INFORME DE ACTIVIDADES
CONTRATO N°043 DEL 27 DE ENERO DEL 2022

LEVANTAMIENTO PARQUE CENTENARIOS
RED ALCANTARILLADO

CONTRATISTA RICARDO VILLANUEVA MENDOZA
EMPRESA DE ACUEDUCTO Y ALCANTARILLADO IBAL S.A E.S.P. OFICIAL
ACTA PARCIAL N°3



DEPARTAMENTO DEL TOLIMA
 MUNICIPIO DE BAGQUE
LOCALIZACIÓN GENERAL



LOCALIZACIÓN GENERAL

ESCALA GRÁFICA

SE ENTIENDE DE ESTE TÍTULO LA LOCALIZACIÓN DE LA LOCALIDAD EN EL MUNICIPIO DE BAGQUE, TOLIMA, PERÚ.

ORIGEN DE LA LOCALIZACIÓN

El presente documento tiene por objeto definir la localización de la localidad en el territorio municipal de Bagque, Tolima, Perú, en cumplimiento de lo establecido en el artículo 199 del Código Municipal y el artículo 199 del Código Municipal.



RICHARDO VILLANUBA M.
 Alcalde Municipal


RODOLFO SANTANA
 Regidor

PABLO CENTENARIO
 Regidor

	Área Urbana
	Área Rural
	Cuerpo de Agua
	Calle
	Límite Municipal
	Punto de Interés
	Monumento
	Edificio
	Campo
	Bosque
	Montaña
	Cajón
	Rio
	Lago
	Laguna
	Marjal
	Charco
	Humedal
	Playa
	Playa
	Muelle
	Dock
	Muelle
	Muelle
	Muelle
	Dock
	Muelle
	Muelle

Escala: 1:750
 Fecha: FEBRERO DEL 2022
 Hoja: 1 de 1



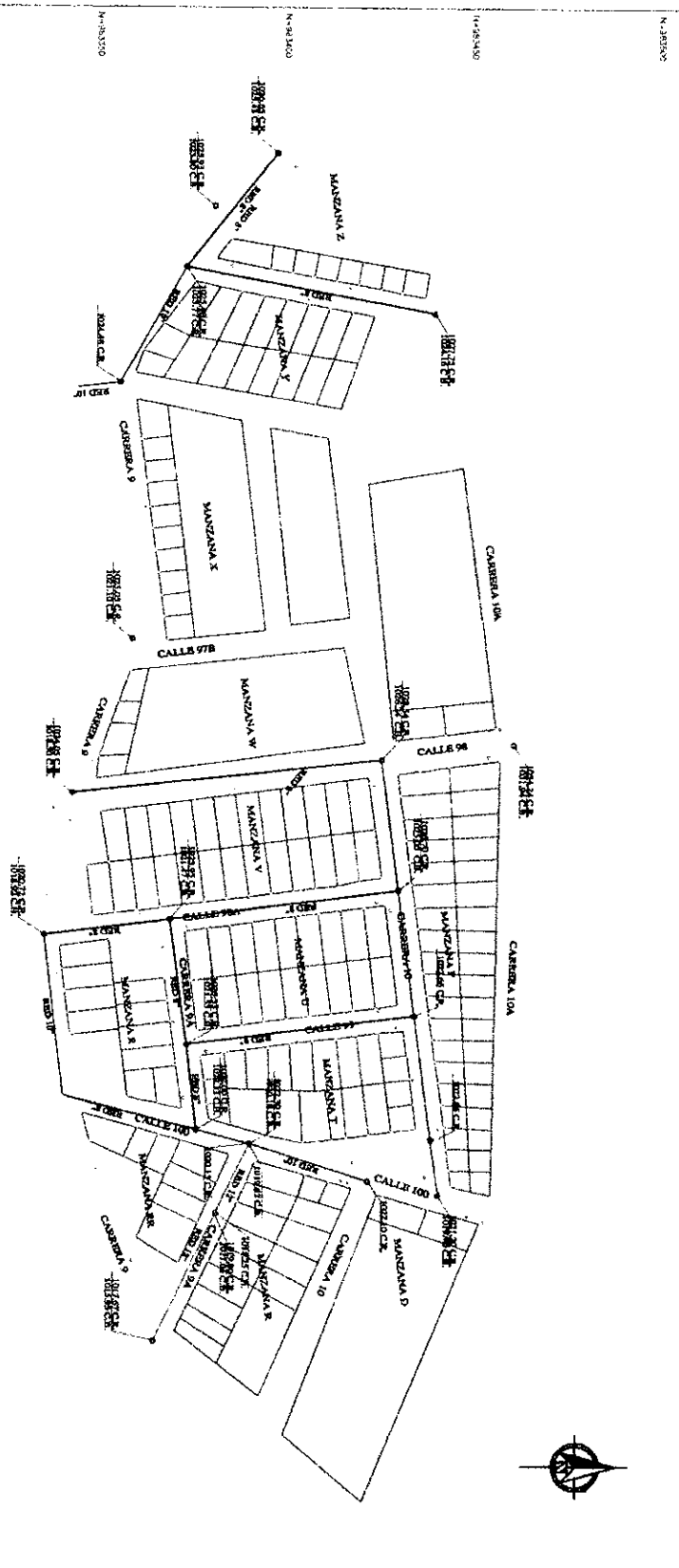


INFORME DE ACTIVIDADES
CONTRATO N°043 DEL 27 DE ENERO DEL 2022

LEVANTAMIENTO VIAS
BARRIO ARKALA REDES SANITARIAS

CONTRATISTA RICARDO VILLANUEVA MENDOZA
EMPRESA DE ACUEDUCTO Y ALCANTARILLADO IBAL S.A E.S.P. OFICIAL
ACTA PARCIAL N°3

E=87700
E=87750
E=87800
E=87850
E=87900
E=87950
E=88000
E=88050
E=88100
E=88150
E=88200
E=88250



TIPO DE	AREA
CALLE 98 ENTRE CALLE 10A Y CERRILLO	175.04 M2
CARRERA 10 ENTRE CALLE 98 Y CALLE 100	296.73 M2
CALLE 97A ENTRE CALLE 10 Y CALLE 9	445.29 M2
CALLE 98 ENTRE CALLE 10 Y CALLE 9A	277.86 M2
CARRERA 9A ENTRE CALLE 97A Y CALLE 100	238.93 M2
CALLE 100 ENTRE CALLE 10A Y CALLE 9	260.36 M2
CALLE 100 ENTRE CALLE 10A Y CALLE 9	779.43 M2
ENTRE MANZANA Y Y MANZANA Z	304.47 M2
CARRERA 9	244.61 M2

E=87750
E=87800
E=87850
E=87900
E=87950
E=88000
E=88050
E=88100
E=88150
E=88200
E=88250

DEPARTAMENTO DEL TOLIMA
MUNICIPIO DE BANGUE
LOCALIZACION GENERAL



LOCALIZACION GENERAL

ESCALA GRÁFICA



SECCION DE COORDINADAS

MANZANALES

RICARDO TILAMBRAN
MUNICIPIO DE BANGUE
SECTOR BILADO-GANOVIA
ARELLANOS

COOPERACIONES CRISTIANAS

MANEJO DEL 2022
1:750



INFORME DE ACTIVIDADES
CONTRATO N°043 DEL 27 DE ENERO DEL 2022

LEVANTAMIENTO VIAS
BARRIO ARKALA

CONTRATISTA RICARDO VILLANUEVA MENDOZA
EMPRESA DE ACUEDUCTO Y ALCANTARILLADO IBAL S.A E.S.P. OFICIAL
ACTA PARCIAL N°3



TRAMO	AREA
CALLE 98 ENTRE CIA 10A Y CIA 10	175.34 M2
CARRERA 10 ENTRE CALLE 98 Y CALLE 99	596.75 M2
CALLE 99A ENTRE CIA 10 Y CIA 9	445.29 M2
CALLE 99 ENTRE CIA 10 Y CIA 9A	277.86 M2
CARRERA 9A ENTRE CALLE 99A Y CALLE 100	258.99 M2
CARRERA 9A ENTRE CALLE 100 Y CIA 9	260.36 M2
CALLE 100 ENTRE CIA 10A Y CIA 9	729.43 M2
ENTRE MANZANA Y Y MANZANA Z	304.47 M2
CARRERA 9	244.41 M2

DEPARTAMENTO DEL TOLIMA
MUNICIPIO DE BEAGRE
LOCALIZACION GENERAL

ESCALA GRÁFICA

UNIDAD DE MEDIDA: METROS

PROYECTO DE LOCALIZACION GENERAL

UBICACION DEL DISEÑO: LOCALIZACION GENERAL

NO. DE DISEÑO: 1750-01-01

FECHA DE ELABORACION: 1750-01-01

ESTADO DEL DISEÑO: 1750-01-01

PROYECTO DE LOCALIZACION GENERAL

UBICACION DEL DISEÑO: LOCALIZACION GENERAL

NO. DE DISEÑO: 1750-01-01

FECHA DE ELABORACION: 1750-01-01

ESTADO DEL DISEÑO: 1750-01-01

NO. DE DISEÑO: 1750-01-01

FECHA DE ELABORACION: 1750-01-01

ESTADO DEL DISEÑO: 1750-01-01

PROYECTO DE LOCALIZACION GENERAL

UBICACION DEL DISEÑO: LOCALIZACION GENERAL

NO. DE DISEÑO: 1750-01-01

FECHA DE ELABORACION: 1750-01-01

ESTADO DEL DISEÑO: 1750-01-01

PROYECTO DE LOCALIZACION GENERAL


UBICACION DEL DISEÑO: LOCALIZACION GENERAL

NO. DE DISEÑO: 1750-01-01


FECHA DE ELABORACION: 1750-01-01

ESTADO DEL DISEÑO: 1750-01-01



CALLE 100 ENTRE CRA 9A Y 10



CALLE 100 ENTRE CRA 9 Y 9A




CARRERA 10 ENTRE CALLES 99 Y 98A



CARRERA 10 ENTRE CALLES 98 Y 98A

CARRERA 10 ENTRE CALLES 100 Y 99



CARRERA 10 ENTRE CALL99 Y 98A



CARRERA 9 ENTRE CALLES 98

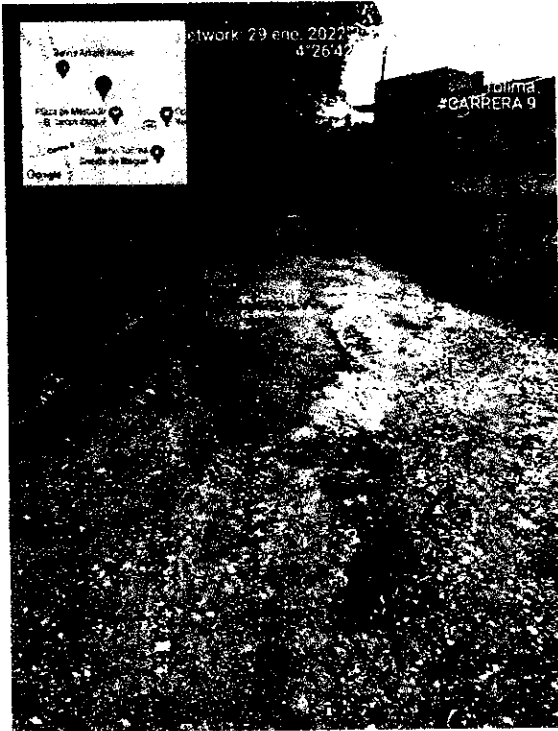


CALLE 98A ENTRE CRA 9A Y 9



CARRERA 9A ENTRE CALLES 98A Y 99

CARRERA 9



CALLE 99 ENTRE CARRERA 9A Y 10



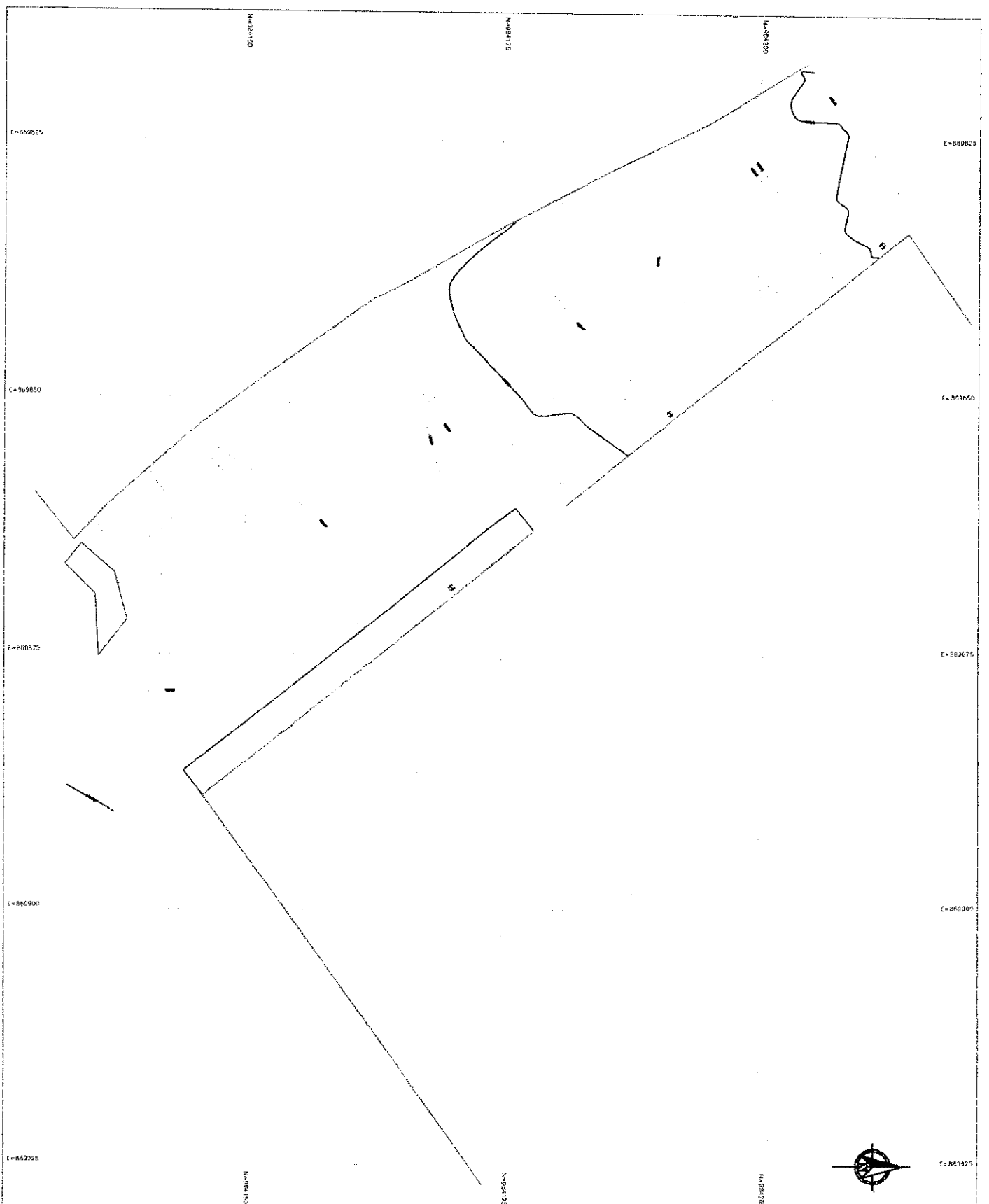
CALLE 98A ENTRE CRA 10 Y 9A



INFORME DE ACTIVIDADES
CONTRATO N°043 DEL 27 DE ENERO DEL 2022

LEVANTAMIENTO PARQUEADERO
INTERNO PLANTA

CONTRATISTA RICARDO VILLANUEVA MENDOZA
EMPRESA DE ACUEDUCTO Y ALCANTARILLADO IBAL S.A E.S.P. OFICIAL
ACTA PARCIAL N°3



DEPARTAMENTO DEL TOLIMA
 MUNICIPIO DE BAGUIO
LOCALIZACION GENERAL



LOCALIZACION GENERAL

ESCALA GRAFICA

DEPENDENCIA DE COORDENADAS

El presente documento es el resultado de un estudio de campo realizado en el territorio de la zona de estudio, para determinar la localización general de la zona de estudio, en relación con el territorio de la zona de estudio.

RECORDO VILLANOVIA M.

RECORDO VILLANOVIA M.

PLANTA

PARQUEARBO PLANTALA POLA

CONVENIO ENTRE GENERALIS

FORO BANDA

VA


01 - 0017 - 0000000
 01 - 0001 - 0000000

MARCO DEL 2023

1:200 1 1 0

PARQUEADER INTERNO PLANTA				
COORDENADAS PLANAS DE GAUSS KRUGER				
ORIGEN MAGNA BOGOTA CENTRAL				
PUNTO	NORTE	ESTE	COTA	DESCRIPCION
1	984176.352	869860.713	1326.790	D
2	984128.453	869892.086	1324.200	REF---
3	984127.764	869892.538	1325.372	REF---
4	984146.076	869888.823	1325.312	MALLA
5	984144.253	869886.366	1325.369	PQ
6	984132.727	869887.789	1325.001	BV
7	984136.860	869890.541	1324.978	BV
8	984139.427	869887.682	1325.189	BV
9	984135.706	869884.318	1325.234	BV
10	984138.414	869881.901	1325.318	BV
11	984141.871	869885.532	1325.365	BV
12	984135.958	869875.230	1325.873	CONS
13	984138.702	869871.606	1325.795	CONS
14	984138.780	869878.194	1325.545	TOP
15	984140.464	869880.779	1325.340	TOP
16	984135.627	869869.226	1325.846	CONS
17	984137.523	869867.076	1326.071	CONS
18	984134.264	869864.337	1325.834	CONS
19	984133.536	869863.974	1325.728	MALLA
20	984136.772	869860.557	1326.964	MALLA
21	984144.947	869853.327	1325.999	MALLA
22	984144.176	869868.679	1325.840	TOP
23	984145.467	869867.449	1325.970	ARB
24	984147.102	869852.041	1326.032	ARB
25	984150.818	869877.036	1325.664	TOP
26	984150.962	869861.931	1325.946	TOP
27	984158.022	869871.167	1325.916	TOP
28	984152.725	869879.611	1325.643	PQ
29	984160.252	869873.597	1325.951	PQ
30	984154.462	869882.008	1325.752	MALLA
31	984161.968	869875.978	1325.991	MALLA
32	984170.116	869868.470	1326.305	P*E
33	984168.574	869870.663	1326.181	MALLA
34	984175.734	869864.895	1326.556	MALLA
35	984166.865	869868.271	1326.192	PQ
36	984173.670	869862.723	1326.560	PQ
37	984165.208	869865.881	1326.227	TOP
38	984172.440	869859.712	1326.620	TOP
39	984170.270	869856.665	1326.563	TOP
40	984158.515	869857.442	1326.060	TOP
41	984152.036	869847.887	1325.959	MALLA
42	984167.046	869851.222	1326.521	TOP
43	984170.366	869856.717	1326.550	TOP
44	984161.629	869840.957	1326.621	MALLA

PUNTO	NORTE	ESTE	COTA	DESCRIPCION
45	984162.544	869840.365	1326.570	MALLA
46	984163.112	869841.726	1327.072	TOP
47	984168.178	869850.354	1327.145	ARB
48	984171.686	869854.970	1327.188	TOP
49	984174.616	869854.140	1327.286	TOP
50	984172.452	869856.349	1326.683	TOP
51	984178.132	869862.892	1326.769	ENTRADA
52	984181.240	869860.377	1326.869	ENTRADA
53	984179.263	869857.351	1326.985	TOP
54	984177.047	869854.164	1327.068	TOP
55	984190.608	869852.855	1327.842	MALLA
56	984191.371	869851.411	1327.914	P*E
57	984176.049	869852.558	1327.371	TOP
58	984186.887	869848.500	1327.964	TOP
59	984170.522	869846.050	1327.397	TOP
60	984180.335	869839.532	1328.028	TOP
61	984167.104	869840.493	1327.275	TOP
62	984176.605	869835.149	1328.056	TOP
63	984165.685	869838.794	1326.799	MALLA
64	984175.500	869833.137	1327.419	MALLA
65	984184.588	869828.352	1328.185	MALLA
66	984195.227	869822.980	1328.980	MALLA
67	984195.841	869823.993	1328.744	TOP
68	984190.595	869837.609	1328.527	TOP
69	984197.359	869823.128	1329.700	TOP
70	984194.384	869843.095	1328.451	TOP
71	984200.631	869827.461	1329.773	TOP
72	984199.670	869828.179	1328.986	TOP
73	984197.412	869847.363	1328.318	MALLA
74	984202.971	869832.705	1329.344	TOP
75	984203.866	869832.060	1329.822	TOP
76	984205.305	869836.321	1329.362	TOP
77	984211.853	869834.802	1330.151	P*E
78	984207.562	869839.220	1329.540	MALLA
79	984214.438	869833.674	1330.319	MALLA
80	984212.864	869830.777	1330.169	TOP
81	984212.901	869827.138	1330.714	TOP
82	984211.869	869828.136	1330.232	TOP
83	984209.186	869822.809	1330.740	TOP
84	984208.016	869823.537	1329.972	TOP
85	984205.885	869819.105	1330.619	TOP
86	984205.013	869819.923	1330.119	TOP
87	984203.592	869817.654	1329.917	MALLA
88	984204.552	869817.163	1329.620	MALLA





FICHA TECNICA DE EVALUACION Y REEVALUACION DE PROVEEDORES

CÓDIGO: GJ-R-056

FECHA VIGENCIA:

2021/07/15

VERSIÓN: 01

SISTEMA INTEGRADO DE GESTIÓN

Evaluación: Fecha evaluación 06 DE ABRIL 2022 Reevaluación: Fecha reevaluación:

Acta Parcial N°1 Acta Final _____

INFORMACION DEL CONTRATO

NUMERO Y FECHA: 043 DE 27 de ENERO DEL 2022
 NOMBRE DEL PROVEEDOR O CONTRATISTA: RICARDO VILLANUEVA MENDOZA NIT: 93413909 C.C. 93413909
 FECHA DE INICIO: 14 DE FEBRERO 2022 FECHA DE TERMINACION: 13 DE AGOSTO DEL 2022
 OBJETO DEL CONTRATO: "CONTRATAR LOS SERVICIOS DE UNA COMISIÓN DE TOPOGRAFÍA PARA LA ELABORACIÓN DE LEVANTAMIENTOS TOPOGRÁFICOS, DELIMITACIONES, AFECTACIONES A TERRENOS, CONSTRUCCIONES, OBRAS, PROYECTOS Y OTROS REQUERIDOS POR EL IBAL S.A. E.S.P. OFICIAL EN LA CIUDAD DE IBAGUÉ."

CLASE DE CONTRATO	1. PRESTACION DE SERVICIOS PROFESIONALES Y APOYO A LA GESTION	X
	2. SUMINISTRD Y ADQUISICION	
	3. ARRENDAMIENTO	
	4. CONSULTORIA E INTERVENTORIA	
	5. SERVICIO	
	6. SEGUROS	
	7. INTERMEDIARIO DE SEGUROS	
	8. OBRA PUBLICA	

ASPECTOS A EVALUAR DEL CONTRATISTA

PUNTAJE 2= MALO 3= REGULAR 4= BUENO 5= EXCELENTE

1. PRESTACION DE SERVICIOS PROFESIONALES Y APOYO A LA GESTION

CRITERIOS CUMPLIMIENTO Y OPORTUNIDAD	PUNTAJE	CRITERIOS EN LA EJECUCION DEL CONTRATO	PUNTAJE
OPORTUNIDAD EN EL SERVICIO	4.5	PRESENTACION DE INFORMES DE AVANCE	4.5
TIEMPO DE RESPUESTA A REQUERIMIENTOS	4.5	ATENCION DE REQUERIMIENTOS	4.5
CUMPLIMIENTO EN LOS TERMINOS PARA LEGALIZAR EL CONTRATO Y SUS ADICIONES	4.5	PAGO OPORTUNO DE LA SEGURIDAD SOCIAL	4.5
TOTAL PROMEDIO	4.5	ENTREGA OPORTUNA DE FACTURA	4.5
		CUMPLIMIENTO A LOS REQUERIMIENTOS OEL SISTEMA INTEGRADO DE GESTION	4.5
		CUMPLIMIENTO DE LAS NORMAS OE SALUD OCUPACIONAL Y SEGURIDAD INDUSTRIAL	4.5
CRITERIOS DE CALIDAD	PUNTAJE	TOTAL PROMEDIO	4.5
CALIDAD Y/O CONFORMIDAD EN LAS ACTIVIDADES REALIZADAS	4.5		
TOTAL PROMEDIO	4.5	EVALUACION TOTAL	4.5

ANALISIS DEL RESULTADO DE LA EVALUACION X REEVALUACION _____ POR PARTE DEL SUPERVISOR Y/O INTERVENTOR (

OBSERVACIONES AL RESULTADO DE LA EVALUACION X REEVALUACION _____ POR PARTE DEL CONTRATISTA:

INTERPONE RECURSO DE REPOSICION SI NO

INTERPONE RECURSO DE APELACION SI NO



FICHA TECNICA DE EVALUACION Y REEVALUACION DE PROVEEDORES

CÓDIGO: GJ-R-056

FECHA VIGENCIA:

2021/07/15

VERSIÓN: 01

SISTEMA INTEGRADO DE GESTIÓN

NOTA INFORMATIVA: (Aplica unicamente para la reevaluacion) De conformidad con el artículo 7 de la resolución que reglamenta el procedimiento para la evaluación y reevaluación de proveedores la calificación de la reevaluación de proveedores, tendrá los siguientes efectos: El contratista o Proveedor que obtenga como resultado de la reevaluación puntaje de 3 o superior, será tenido en cuenta para contratar con el IBAL S.A. E.S.P. OFICIAL. El contratista que en el proceso de reevaluación obtenga un promedio de calificación inferior a tres (3), será suspendido por un término igual al plazo total del contrato ejecutado. En todo caso el término de suspensión no podrá ser inferior a seis (6) meses. Durante el término de la suspensión el contratista no se podrá presentar a participar como proponente individual o plural (Consortio, Unión Temporal, Promesa de Sociedad Futura u otra) en procesos de selección que adelante el IBAL S.A. E.S.P. OFICIAL.

La Suspensión a que hace referencia el presente artículo se extenderá por igual término a cada uno de los integrantes de Consortios o Uniones Temporales que en el proceso de reevaluación hayan obtenido una calificación inferior a tres (3).

Los efectos mencionados en la nota anterior aplican para la reevaluación de este contrato, de acuerdo con la fecha de su suscripción.

SI

NO

NOMBRES APELLIDOS Y FIRMA DEL SUPERVISOR Y/O INTERVENTOR

Rafael Villanueva Heredia

NOMBRES APELLIDOS Y FIRMA DEL CONTRATISTA

Ibagué, 06 de abril del 2022

CUENTA DE COBRO N.º 1

EMPRESA IBAGUEREÑA DE ACUEDUCTO Y ALCANTARILLADO IBAL S.A. E.S.P. OFICIAL

NIT. 800.089.809-6


DEBE A:

RICARDO VILLANUEVA MENDOZA

NIT. 93413909-0

LA SUMA DE \$15.002.200.00 (Quince millones dos mil doscientos pesos/MCTE)

POR CONCEPTO DE: Contrato N° 043 del 27 de enero 2022, cuyo objeto es: "CONTRATAR LOS SERVICIOS DE UNA COMISIÓN DE TOPOGRAFÍA PARA LA ELABORACIÓN DE LEVANTAMIENTOS TOPOGRÁFICOS, DELIMITACIONES, AFECTACIONES A TERRENOS, CONSTRUCCIONES, OBRAS, PROYECTOS Y OTROS REQUERIDOS POR EL IBAL S.A. E.S.P. OFICIAL EN LA CIUDAD DE IBAGUÉ." Durante el periodo del mes de diciembre del 2022.



RICARDO VILLANUEVA MENDOZA

C.C. 93.413.909

Cel. 313 352 7659 – 322 302 4901

Manz. 18 Casa 11 Etp 8 Barrio Jordan