

## DOCUMENTOS ACTA 01 CONT 74-21 MARGOTH DIAZ GONZALEZ




**De** <dolly.camacho@ibal.gov.co>

**Destinatario** <sgeneral@ibal.gov.co>

**Fecha** 2021-07-26 15:49

 DOCUMENTOS ACTA 01 CONT 74-21 MARGOTH DIAZ GONZALEZ.pdf (~1,2 MB)

ADJUNTO DOCUMENTOS DEL ASUNTO PARA TRÁMITE PERTINENTE

 <b>IBAL SIG</b> <small>SA ESP OFICIAL SISTEMA INTEGRADO DE GESTIÓN</small>	<b>SOPORTES DOCUMENTALES  PARA TRAMITE DE CUENTA</b>  <b>SISTEMA INTEGRADO DE  GESTIÓN</b>	<b>CÓDIGO: GJ-R-050</b>
		<b>FECHA VIGENCIA:</b> 2016-10-12
		<b>VERSIÓN: 02</b>
		<b>Página 1 de 1</b>

Ibagué, 19 de Julio de 2021

Doctor(a)  
**JULIANA MACIAS BARRETO**  
Secretario(a) General  
**IBAL S.A. E.S.P- OFICIAL**  
Ibagué

*D/DOMC*  
21-07-21  
2:15

**REF: ENVIO SOPORTES PARA TRAMITE DE CUENTA DEL CONTRATO N°  
074 DE 21 DE MAYO DE 2021**


Cordial Saludo:


Por medio de la presente me dirijo a usted con el fin de allegarle los soportes documentales originales para que obren dentro de la carpeta del archivo de gestión de la secretaria general, así como también las copias de los documentos que son requeridos por la oficina de contabilidad para el respectivo tramite de cuenta, para lo cual me permito relacionar al detalle los documentos que adjunto, de la siguiente manera:

**DOCUMENTOS ACTA PARCIAL:**


Cuenta de Cobro
Acta parcial N. 01
Certificación de Aportes de Seguridad Social
Planillas de Seguridad
Informe de Actividades
Ficha Técnica de Evaluación GJ-R- 056
CDP- Y CRP


Atentamente,

  
**ALEX LILIANA BUITRAGO CAYCEDO**  
Supervisora- Líder Gestión Ambiental

	<b>ACTA PARCIAL</b>	<b>CÓDIGO: GJ-R-033</b>
	<b>SISTEMA INTEGRADO DE GESTIÓN</b>	<b>FECHA VIGENCIA:</b> 2021-07-15
		<b>VERSIÓN: 06</b>
		<b>Página 1 de 2</b>

<b>Contrato No.</b>	CONTRATO DE APOYO A LA GESTION N° 074 DEL 21/05/2021			
<b>Objeto</b>	CONTRATAR LOS SERVICIOS DE APOYO A LA GESTION DE UN ASISTENTE NIVEL 3 PARA LA ADMINISTRACION Y MANEJO DEL PREDIO DENOMINADO HOYA HIDROGRAFICA CAY, UBICADO EN LA ZONA RURAL DEL MUNICIPIO DE IBAGUÉ.			
<b>Valor total</b>	ONCE MILLONES SETECIENTOS NOVENTA Y DOS MIL DOCIENTOS OCHENTA Y OCHO PESOS (\$11.792.288).			
<b>Contratista</b>	MARGOTH DIAZ GONZALEZ			
<b>Supervisor</b>	ALEXI LILIANA BUITRAGO CAYCEDO			
<b>Fecha de Inicio</b>	03/06/2021			
<b>Fecha de terminación</b>	02/02/2022			
<b>Plazo de Ejecución</b>	OCHO (8) MESES			
<b>FECHA DE ELABORACIÓN DEL ACTA PARCIAL</b>		<b>Año</b>	<b>Mes</b>	<b>Día</b>
		2021	07	19
En la ciudad de Ibagué, en la fecha antes indicada, contratista y supervisor suscriben la presente Acta Parcial No. 01 del contrato antes identificado. Para completar y soportar los trámites necesarios para su correspondiente pago.				
<b>Periodo informado</b>	03/06/2021 AL 02/07/2021			
<b>Informe de las actividades desarrolladas y avaladas por el supervisor.</b>	<ul style="list-style-type: none"> <li>✓ Se realizó recorrido y vigilancia a las quebradas santa lucia y san isidro que nacen en el predio Hoya Hidrográfica Cay, que desembocan en Cay.</li> <li>✓ Se hizo recorrido a los alrededores del predio Hoya Hidrográfica Cay encontrando todo en normalidad sin ninguna novedad.</li> <li>✓ Se hizo recorrido y vigilancia dentro de los predios Hoya Hidrográfica Cay encontrando todo en normalidad sin ninguna Novedad.</li> <li>✓ Se hizo poda en los árboles y fertilización en el predio Hoya Hidrográfica Cay.</li> </ul>			
<b>Evidencias de la ejecución del contrato</b>	Se anexa informe técnico de Actividades.			
<b>ESTADO DE CUENTA</b>				
<b>Valor Contrato</b>	ONCE MILLONES SETECIENTOS NOVENTA Y DOS MIL DOCIENTOS OCHENTA Y OCHO PESOS (\$11.792.288).			
<b>Valor Acta No. 01</b>	UN MILLON CUATROCIENTOS SETENTA Y CUATRO MIL TREINTA Y SEIS PESOS M/CTE (\$1.474.036)			
<b>Saldo (Valor pendiente para</b>	DIEZ MILLONES TRECIENTOS DIECIOCHO MIL DOSCIENTOS CINCUENTA Y DOS PESOS PESOS (\$10.318.252) MCTE			

 <b>IBAL SIG</b> <small>SA ESP OFICIAL SISTEMA INTEGRADO DE GESTIÓN</small>	<b>ACTA PARCIAL</b> <b>SISTEMA INTEGRADO DE GESTIÓN</b>		<b>CÓDIGO: GJ-R-033</b>
			<b>FECHA VIGENCIA:</b> 2021-07-15
			<b>VERSIÓN: 06</b>
			<b>Página 2 de 2</b>

pago )			
<b>APORTES AL SISTEMA DE SEGURIDAD SOCIAL</b>			
<b>PERSONA NATURAL</b>			
Entidad en donde se realiza el pago.	SOI	Valor total del aporte	\$ 259.000
Planilla No.	4000213683	Salud	\$ 113.600
Periodo cotizado	De:	01/06/2021	Pensión \$ 145.400
	Hasta:	30/06/2021	ARL N/A
<b>ANEXOS:</b>			Marque con x
Recibo de pago de seguridad social			x
Copia planillas de aporte			x
Informe de Actividades			x
Firma	<i>Margoth Diaz Gonzalez</i>		
Nombre	MARGOTH DIAZ GONZALEZ	ALEXI LILIANA BUITRAGO CAYCEDO.	
	Contratista	Supervisor.	
V° B° Profesional Salud Ocupacional (E) IBAL	CLAUDIA COMBITA ZAMBRANO		

DATOS GENERALES DEL APORTANTE			
TIPO IDENTIFICACIÓN:	CEDULA DE CIUDADANIA	NÚMERO DE IDENTIFICACIÓN:	38144835
NOMBRE Ó RAZÓN SOCIAL:			MARGOTH DIAZ GONZALEZ
CIUDAD/MUNICIPIO:	IBAGUE DEPARTAMENTO:	TOLIMA	
DIRECCIÓN:	CLARITA BOTERO TELÉFONO:	3204068	
TIPO APORTANTE:	02-INDEPENDIENTE	CLASE APORTANTE:	I-INDEPENDIENTE
TIPO EMPRESA:	PRIVADA	ACTIVIDAD ECONOMICA:	Actividades reguladoras y
FORMA DE PRESENTACIÓN:	ÚNICO		
APORTANTE EXONERADO PAGO APORTES SALUD, SENA E ICBF (REFORMA TRIBUTARIA):			NO

DATOS GENERALES DE LA PLANILLA				
NÚMERO PLANILLA:	4000213683		TIPO DE PLANILLA:	I-INDEPENDIENTES
PERIODO COTIZACIÓN:	MES:	junio	PERIODO COTIZACIÓN	MES: junio
OTROS SUBSISTEMAS:	AÑO:	2021	SALUD:	AÑO: 2021

INFORMACIÓN FECHAS DE PAGO			
FECHA LIMITE DE PAGO	DIAS DE MORA	VALOR DE LA MORA	VALOR POR PAGAR
2021/09/30	0	\$ 0	\$ 259.000
2021/10/01	1	\$ 200	\$ 259.200
2021/10/04	4	\$ 700	\$ 259.700
2021/10/05	5	\$ 900	\$ 259.900
2021/10/06	6	\$ 1.100	\$ 260.100
2021/10/07	7	\$ 1.300	\$ 260.300

LIQUIDACIÓN GENERAL					
				TOTALES	
				COTIZANTES	TOTAL PAGADO
<b>PENSIÓN</b>					
ADMINISTRADORA					
NIT	CÓDIGO	NOMBRE			
800224808	230301	230301-PORVENIR		1	\$ 145.400
<b>SUBTOTAL:</b>				1	\$ 145.400
<b>SALUD</b>					
ADMINISTRADORA					
NIT	CÓDIGO	NOMBRE			
800251440	EPS005	EPS005-SANITAS S.A.		1	\$ 113.600
<b>SUBTOTAL:</b>				1	\$ 113.600

<b>TOTAL POR PAGAR:</b>	<b>\$ 259.000</b>
-------------------------	-------------------



**EMPRESA IBAGUEREÑA DE ACUEDUCTO Y ALCANTARILLADO  
IBAL S.A. E.S.P OFICIAL**

**INFORME N° 1**

**CONTRATO DE APOYO A LA GESTIÓN N°074 DEL 21/05/2021**

**CONTRATAR LOS SERVICIOS DE APOYO A LA GESTIÓN DE UN ASISTENTE  
NIVEL 3, PARA LA ADMINISTRACIÓN Y MANEJO DEL PREDIO  
DENOMINADO HOYA HIDROGRAFICA, UBICADO EN LA ZONA RURAL DEL  
MUNICIPIO DE IBAGUÉ.**

**CONTRATISTA.  
MARGOTH DIAZ GONZALEZ**

**SUPERVISORA  
Alexi Liliana Buitrago Caycedo  
Oficina Gestión Ambiental**

**IBAGUE – Tolima  
DEL 03 DE JUNIO AL 02 DE JULIO DEL 2021**

## **TABLA DE CONTENIDO**

### **1. INTRODUCCION.**

### **2. INFORMACIÓN REFERENTE.**

2.1. Orden de prestación de servicios.

2.2. Descripción del problema.

2.3. Objeto.

2.4. Ficha catastral.

2.5. Área.

2.6. Ubicación.

2.7. Propósito.

### **3. SOPORTE FOTOGRAFICO DE LAS ACTIVIDADES REALIZADAS**

#### **1. INTRODUCCION.**

Como lo establece el informe de monitoreo a las cuencas abastecedoras de la empresa ibaguereña de acueducto y alcantarillado IBAL S.A. ESP - OFICIAL. El conocimiento de los procesos hidrológicos, ambientales, sociales y de los cambios climáticos que ocurren sobre las cuencas que abastecen de agua el acueducto de Ibagué permite medir el grado de afectación de la misma y predecir las Tendencias. Este conocimiento hace posible desarrollar los procesos de planificación de la gestión ambiental y la toma de decisiones en el corto, mediano y largo plazo para proteger el recurso hídrico y asegurar su uso en los parámetros de calidad y cantidad requeridas para suplir las necesidades del municipio de Ibagué.

#### **2. INFORMACIÓN REFERENTE**

**2.1. Contrato De Apoyo A La Gestión N°035 De!' 02/09/2020**



## **2.2. Descripción de la necesidad:**

La Empresa Ibaguereña de Acueducto y Alcantarillado IBAL S.A. E.S.P. OFICIAL, adquirió el predio Hoya Hidrográfica Cay con un área de 1655.75 Has, ubicado en la Vereda Cay en el Municipio de Ibagué; para conservar el buen estado del predio se hace necesario llevar a cabo diferentes actividades tales como: monitoreo al bien inmueble, en aras de evitar el acceso al mismo de semovientes, invasores, talas, quemas, plantaciones ilícitas y otras actividades que deterioren el bien adquirido; de igual manera existen mejoras en infraestructura que requieren vigilancia, limpieza entre otras actividades propias de la administración del predio.

Cabe resaltar que el predio se encuentra ubicado en la zona alta de la microcuenca Quebrada Cay, fuente abastecedora primordial para garantizar la continuidad del servicio de acueducto a la comunidad Ibaguereña.

Teniendo en cuenta el cumplimiento de las políticas ambientales las cuales apuntan a realizar una Gestión Integral del Recurso Hídrico, por ser el elemento vital en los ciclos y procesos naturales de los ecosistemas y del hombre, además de ser determinante de los procesos de ocupación del territorio y del desarrollo de las actividades productivas de la sociedad. Es de suma importancia la contratación del personal idóneo, para realizar el estricto seguimiento y control de las actividades que puedan llegar a amenazar la calidad y cantidad de los servicios eco sistémicos que brinda el ecosistema a toda la comunidad.

**Objeto: CONTRATAR LOS SERVICIOS DE APOYO A LA GESTIÓN DE UN ASISTENTE NIVEL 3 PARA LA ADMINISTRACIÓN Y MANEJO DEL PREDIO DENOMINADO HOYA HIDROGRAFICA CAY UBICADO EN LA ZONA RURAL DEL MUNICIPIO DE IBAGUÉ.**

Ficha catastral No: 00 - 03 - 0010 - 0039 - 000 y 00-04-0026-0002-000

**2.3. Área:** 1.655 Has

**2.4. Ubicación:** Sector Cay parte Alta Zona Rural del Municipio de Ibagué.

**2.5. Propósito:** Sector declarado como reserva forestal protectora

**2.6. Protección de fuentes hídricas abastecedoras del Acueducto de la ciudad de Ibagué.**

### 3. SOPORTE FOTOGRAFICO DE LAS ACTIVIDADES REALIZADAS


- ✓ Se realizó recorrido a los alrededores del predio hoya hidrográfica cay encontrando todo sin ninguna novedad.
- ✓ Se realizó el arreglo de cercos del predio la Cuncia con el predio hoya hidrográfica cay.
- ✓ Se realizó arreglo y limpia al alrededor de la casa hoya hidrográfica cay.
- ✓ Se hizo recorrido y vigilancia sobre los predios la soledad y la islanda con los linderos hoya hidrográfica cay sin novedad alguna.
- ✓ Se realizó recorridos del predio hoya hidrográfica cay sin novedad.

# REGISTRO FOTOGRÁFICO - ACTA PARCIAL 3



## BITACORA DE ACTIVIDADES

Fecha	Actividad	Firma
06/2001/10	Se Realizo Recorridos dentro del predio Hoya Hidrográfica cay encontrando todo bajo control ninguna novedad	[Firma]
06/2001/14	Se Realizo glateo de arboles dentro del predio Hoya Hidrográfica cay	[Firma]
06/2001/18	Se Realizo Recorridos de la quebrada Santa Lucia que nace dentro del predio Hoya Hidrográfica cay que desemboca en la cuenca de cay	[Firma]
06/2001/24	Se iso Recorridos a los predios finca el corazon y betania y Islanda predio a los linderos Hoya Hidrográfica cay encontrando arboles caidos de pinos y secas caidos que ya estamos arreglando	[Firma]
06/2001/30	Se Realizo arreglo de cercos del predio Hoya Hidrográfica cay linderos finca el corazon que pertenece al señor cilando abayo	[Firma]
	Se iso Recorridos dentro del predio y a los alrededores de los linderos Hoya Hidrográfica cay	



**RECORRIDO HOYA HIDROGRAFICA CAY**




**ARREGLO AL CERCO DEL PREDIO**



**ARREGLO DEL CAMINO AL PREDIO**






## RECORRIDO Y VIGILANCIA DENTRO DEL PREDIO



*Margoth Diaz Gonzalez*  
**MARGOTH DIAZ GONZALEZ**  
Contratista

  
**ALEXI LILIANA BUITRAGO CAYCEDO**  
Líder Gestión Ambiental

	<b>FICHA TECNICA DE EVALUACION Y REEVALUACION DE PROVEEDORES</b>  <b>SISTEMA INTEGRADO DE GESTIÓN</b>	CÓDIGO: GJ-R-056
		FECHA VIGENCIA: 15/07/2021
		VERSIÓN: 01
		Página 1 de 4

Evaluación:  Fecha evaluación: 19/07/2021      Reevaluación:  Fecha reevaluación: \_\_\_\_\_  
 Acta parcial numero 1      Acta final

**INFORMACION DEL CONTRATO**

NUMERO Y FECHA: 074 de 21/05/2021  
 NOMBRE DEL PROVEEDOR O CONTRATISTA: MARGOTH DIAZ GONZALEZ      NIT: C.C. 38.144.835  
 FECHA DE INICIO: 03/06/2021      FECHA DE TERMINACION: 02/02/2021  
 OBJETO DEL CONTRATO: CONTRATAR LOS SERVICIOS DE APOYO A LA GESTION DE UN ASISTENTE NIVEL 3 PARA LA ADMINISTRACION Y MANEJO DEL PREDIO DENOMINADO HOYA HIDROGRAFICA CAY, UBICADO EN LA ZONA RURAL DEL MUNICIPIO DE IBAGUÉ.

CLASE DE CONTRATO	1. PRESTACION DE SERVICIOS PROFESIONALES Y APOYO A LA GESTION	x
	2. SUMINISTRO Y ADQUISICION	
	3. ARRENDAMIENTO	
	4. CONSULTORIA E INTERVENTORIA	
	5. SERVICIO	
	6. SEGUROS	
	7. INTERMEDIARIO DE SEGUROS	
	8. OBRA PUBLICA	

**ASPECTOS A EVALUAR DEL CONTRATISTA**

PUNTAJE      2= MALO      3= REGULAR      4= BUENO      5= EXCELENTE

1. PRESTACION DE SERVICIOS PROFESIONALES Y APOYO A LA GESTION			
CRITERIOS CUMPLIMIENTO Y OPORTUNIDAD	PUNTAJE	CRITERIOS EN LA EJECUCION DEL CONTRATO	PUNTAJE
OPORTUNIDAD EN EL SERVICIO	4	PRESENTACION DE INFORMES DE AVANCE	4
TIEMPO DE RESPUESTA A REQUERIMIENTOS	4	ATENCION DE REQUERIMIENTOS	4
CUMPLIMIENTO EN LOS TERMINOS PARA LEGALIZAR EL CONTRATO Y SUS ADICIONES	5	PAGO OPORTUNO DE LA SEGURIDAD SOCIAL	5
<b>TOTAL PROMEDIO</b>	<b>4,33</b>	ENTREGA OPORTUNA DE FACTURA	5
		CUMPLIMIENTO A LOS REQUERIMIENTOS DEL SISTEMA INTEGRADO DE GESTION	4
		CUMPLIMIENTO DE LAS NORMAS DE SALUD OCUPACIONAL Y SEGURIDAD INDUSTRIAL	4
<b>CRITERIOS DE CALIDAD</b>	<b>PUNTAJE</b>	<b>TOTAL PROMEDIO</b>	<b>4,33</b>
CALIDAD Y/O CONFORMIDAD EN LAS ACTIVIDADES REALIZADAS	4		
<b>TOTAL PROMEDIO</b>	<b>4,00</b>	<b>EVALUACION TOTAL</b>	<b>4,22</b>


**ANALISIS DEL RESULTADO DE LA EVALUACION X REEVALUACION \_\_\_\_\_ POR PARTE DEL SUPERVISOR Y/O INTERVENTOR**  
 (Cuando un contrato cuente con interventor y supervisor, este criterio debe ser diligenciado por los dos, en sus respectivas calidades): El contratista atiende los requerimientos realizados por la supervision cabalmente y siempre tiene la disposicion para desarrollar las actividades propuestas del contrato.

**OBSERVACIONES AL RESULTADO DE LA EVALUACION X REEVALUACION \_\_\_\_\_ POR PARTE DEL CONTRATISTA:**

INTERPONE RECURSO DE REPOSICION      SI            NO     

INTERPONE RECURSO DE APELACION      SI            NO







SISTEMA INTEGRADO DE GESTIÓN

**NOTA INFORMATIVA: (Aplica unicamente para la reevaluacion)** De conformidad con el artículo 7 de la resolución que reglamenta el procedimiento para la evaluación y reevaluación de proveedores la calificación de la reevaluación de proveedores, tendrá los siguientes efectos: El contratista o Proveedor que obtenga como resultado de la reevaluación puntaje de 3 o superior, será tenido en cuenta para contratar con el IBAL S.A. E.S.P. OFICIAL. El contratista que en el proceso de reevaluación obtenga un promedio de calificación inferior a tres (3), será suspendido por un término igual al plazo total del contrato ejecutado. En todo caso el término de suspensión no podrá ser inferior a seis (6) meses. Durante el término de la suspensión el contratista no se podrá presentar a participar como proponente individual o plural (Consortio, Unión Temporal, Promesa de Sociedad Futura u otra) en procesos de selección que adelante el IBAL S.A. E.S.P. OFICIAL.

La Suspensión a que hace referencia el presente artículo se extenderá por igual termino a cada uno de los integrantes de Consortios o Uniones Temporales que en el proceso de reevaluación hayan obtenido una calificación inferior a tres (3).

Los efectos mencionados en la nota anterior aplican para la reevaluacion de este contrato, de acuerdo con la fecha de su suscripcion.

SI

NO

ALEXI LILIANA BUITRAGO CAICEDO  
SUPERVISORA

Margoth Diaz Gonzalez  
MARGOTH DIAZ GONZALEZ  
CONTRATISTA

**EL IBAL S.A E.S.P. OFICIAL**  
**NIT. 800 089 809-6**

**DEBE A:**

**MARGOTH DIAZ GONZALEZ**, identificada con cédula de ciudadanía número 38.144.835 expedida en Ibagué Tolima, la suma **UN MILLON CUATROCIENTOS SETENTA Y CUATRO MIL TREINTA Y SEIS PESOS M/CTE (\$1.474.036)** por concepto de cancelación de acta parcial número Uno (1) en el periodo comprendido entre el 03 de Junio del 2021 al 02 de Julio del 2021

En Ibagué Tolima, a los (19) días del mes de Julio de dos mil Veintiuno (2021). ↙

*Margoth Diaz Gonzalez*

**MARGOTH DIAZ GONZALEZ**

C.C. 38.144.835