


DOCUMENTOS ACTA No. 05 CONT 019-21 LISSA MARÍA RUIZ ORJUELA




De <dolly.camacho@ibal.gov.co>

Destinatario <sgeneral@ibal.gov.co>

Fecha 2021-08-12 14:28

 DOCUMENTOS ACTA 05 CONT 019-21 LISSA MARÍA RUIZ ORJUELA.PDF (~172 KB)

ADJUNTO DOCUMENTOS DEL ASUNTO PARA TRÁMITE PERTINENTE

	SOPORTES DOCUMENTALES PARA TRAMITE DE CUENTA	CÓDIGO: GJ-R-050
		FECHA VIGENCIA: 2016-10-12
	SISTEMA INTEGRADO DE GESTIÓN	VERSIÓN: 02
		Página 1 de 1

Ibagué, 02 de agosto de 2021

*24 DOLUC
05-08-21
02:40*

Doctora
OLGA LUCIA LIEVANO RODRIGUEZ
 Secretaria General
 IBAL S.A. E.S.P. OFICIAL
 Ciudad

REF: ENVIO SOPORTES PARA TRAMITE DE CUENTA DEL CONTRATO N° 019 DE 2021.

Cordial Saludo:

Por medio de la presente me dirijo a usted con el fin de allegarle los soportes documentales originales para que obren dentro de la carpeta del archivo de gestión de la secretaria general, así como también las copias de los documentos que son requeridos por la oficina de contabilidad para el respectivo tramite de cuenta, para lo cual me permito relacionar al detalle los documentos que adjunto, de la siguiente manera:


DOCUMENTOS ACTA PARCIAL N° 05:

- ✓ Cuenta de cobro
- ✓ Acta parcial
- ✓ Informe
- ✓ Soportes seguridad social
- ✓ Ficha técnica de evaluación


Atentamente,


Harold Rosenberg Rodríguez
 Director Operativo


Carlos Andrés Camacho Acuña
 Profesional Universitario II CECOI

	ACTA PARCIAL SISTEMA INTEGRADO DE GESTIÓN	CÓDIGO: GJ-R-033
		FECHA VIGENCIA: 2021-07-15
		VERSIÓN: 06
		Página 1 de 2

Contrato No.	019 de 2021			
Objeto	CONTRATAR LOS SERVICIOS PROFESIONALES EN INGENIERIA CATASTRAL Y GEODESTA, PARA FORTALECER LOS PROCESOS QUE TIENEN A CARGO LA OFICINA CECOI DE LA EMPRESA IBAL S.A. E.S.P OFICIAL.			
Valor total	\$16.800.000			
Contratista	LISSA MARIA RUIZ ORJUELA			
Supervisor	HAROLD ROSEMBERT RODRIGUEZ SANCHEZ , CARLOS ANDRES CAMACHO ACUÑA			
Fecha de Inicio	22 DE FEBRERO DE 2021			
Fecha de terminación	21 DE AGOSTO DE 2021			
Plazo de Ejecución	SEIS (6) MESES			
FECHA DE ELABORACIÓN DEL ACTA PARCIAL		Año	Mes	Día
		2021	07	30
En la ciudad de Ibagué, en la fecha antes indicada, contratista y supervisor suscriben la presente Acta Parcial No.05 del contrato antes identificado. Para completar y soportar los trámites necesarios para su correspondiente pago.				
Periodo informado	22 DE JUNIO DE 2021 AL 21 DE JULIO DE 2021			
Informe de las actividades desarrolladas y avaladas por el supervisor	Se anexa el documento "Informe Actividades 05.pdf", donde se relacionan las actividades desarrolladas en el periodo comprendido entre el 22 de junio del 2021 y el 21 de julio de 2021.			
Evidencias de la ejecución del contrato	Los soportes asociados a los productos generados en el cumplimiento de las obligaciones contractuales desarrolladas en el periodo descrito en el presente informe se adjuntan como copia en una carpeta comprimida llamada "Productos Cuenta_05 - C019 2021".			
ESTADO DE CUENTA				
Valor Contrato	\$16.800.000			
Valor Acta No. 01	\$2.800.000			
Valor Acta No. 02	\$2.800.000			
Valor Acta No. 03	\$2.800.000			
Valor Acta No. 04	\$2.800.000			
Valor Acta No. 05	\$2.800.000			

	ACTA PARCIAL	CÓDIGO: GJ-R-033
	SISTEMA INTEGRADO DE GESTIÓN	FECHA VIGENCIA: 2021-07-15
		VERSIÓN: 06
		Página 2 de 2

Saldo pendiente pago)	(Valor para	\$2.800.000
APORTES AL SISTEMA DE SEGURIDAD SOCIAL		
PERSONA JURIDICA		
El contratista presentó certificación suscrita por el revisor fiscal o el representante legal acreditando que se encuentra a paz y salvo en el pago de aportes al Sistema de Seguridad Social Integral y pagos de parafiscales a que hubiere lugar.		
APORTA CERTIFICACION REPRESENTANTE LEGAL	SI <input type="checkbox"/>	NO <input checked="" type="checkbox"/>
APORTA CERTIFICACION REVISOR FISCAL (En caso de aportar certificación del revisor fiscal deberá adjuntar con ella, copia de la tarjeta profesional y certificado de antecedentes de la Junta Central de Contadores)	SI <input type="checkbox"/>	NO <input checked="" type="checkbox"/>
PERSONA NATURAL		
Entidad en donde se realiza el pago.		Valor total del aporte \$ 0
Planilla No.	51873256 ✓	Salud \$ 140.000
Periodo cotizado	De: 01/07/2021 ✓	Pensión \$ 176.200
	Hasta: 31/07/2021	ARL \$ 27.300
Entidad en donde se realiza el pago.	PSE	Valor total del aporte \$ 346.500
ANEXOS:		Marque con x
Recibo de pago de seguridad social		X
Copias planillas de aporte		X
Informe de actividades		X
Documento comprimido .ZIP con los productos de las obligaciones		X
Firma		 
Nombre	HAROLD ROSEMBERT RODRIGUEZ SANCHEZ <i>Director Operativo</i>	CARLOS ANDRES CAMACHO ACUÑA <i>Supervisor</i> LISSA MARIA RUIZ ORJUELA <i>Contratista</i>
V° B° Profesional Salud Ocupacional IBAL	CLAUDIA COMBITA ZAMBRANO	

**INFORME DE ACTIVIDADES 05
CONTRATO 019 DEL 15/02/2021**

OBJETO. CONTRATAR LOS SERVICIOS PROFESIONALES EN INGENIERIA CATASTRAL Y GEODESTA, PARA FORTALECER LOS PROCESOS QUE TIENEN A CARGO LA OFICINA CECOI DE LA EMPRESA IBAL S.A. E.S.P OFICIAL.

En el periodo comprendida del 22/06/2021 al 21/07/2021 en el marco de las obligaciones contractuales definidas en el contrato 019 de 2019 se desarrollaron las siguientes actividades:

- o **Obligación 1. Mejora del proceso de actualización de la base de datos geográfica correspondiente al catastro de redes de acueducto y alcantarillado.**

Para dar cumplimiento a esta obligación, se realizaron las siguientes actividades:

- **Actividad 1. Edición del catastro de redes de acueducto, editando la información de cota rasante capturada a través del proceso de extracción de información Lidar generado en el periodo inmediatamente anterior.** Para dar cumplimiento a esta actividad, se realizó la verificación de las diferencias entre los valores de cota rasante existente en los elementos de red y el calculada a partir del DEM Lidar que tiene una precisión de 50 cm. Realizando la primera revisión, se tienen las siguientes cifras:

Tipo Elemento	Total elementos editados	Diferencias mayores a 1,1 mt
Accesario	14.576	4.055
Válvula sistema	2.417	72
Valvula control	170	48
Hidrante	652	117
Camara quiebre	9	1
Estación Bombeo	3	-
Macramedidor	40	13
Puntas de Medición	25	7
Tanque	21	12
Total	17.913	4.325

El **24%** de los elementos editados tenían diferencias mayores a **1,1** metros, el **76%** restante no presentaba mayores diferencias, sin embargo toda la información del catastro de redes de acueducto se actualiza en el atributo de Cota Rasante con la información Lidar disponible.

Como producto se entrega la base de datos geográfica con la información del catastro de redes de acueducto con la información del Cota Rasante actualizada.

- o **Obligación 2. Realizar la validación de la calidad de la base de datos geográfica correspondiente al catastro de redes de acueducto y alcantarillado**

Para dar cumplimiento a esta obligación, se realizaron las siguientes actividades:

- **Actividad 1. Revisión de información Lidar para verificar la completitud del catastro de redes de alcantarillado asociado a los elementos tipo pozo y sumideros.** Para dar cumplimiento a esta actividad, se preparó la información reportada asociada a pozos y sumideros identificadas a partir de procesos de clasificación de datos Lidar, agregando un campo "Existente" donde se alojara si hace referencia a un elemento existente, o si por el contrario dicho elemento no se encuentra georeferenciado en la base actual del catastro de redes de alcantarillado. Para adelantar este proceso, es necesario realizar la verificación visual de las áreas que cuentan con información Lidar de pozos y sumideros, a la fecha de corte del presente informe se tiene un porcentaje de avance del **80%**.

Elemento	Reporte Lidar	Cantidad de elementos verificados	Porcentaje de avance	No georreferenciados en el catastro
Sumideros	5271	4.408	80%	1.736
Pozos	12197	9.634		1.825
Total general	17468	14.042		3.561

Posterior a esta actividad, se continuará con la incorporación de los elementos que no se encuentran georreferenciados en el catastro de redes, esto validando su existencia a partir de la verificación mediante el uso de la imagen satelital actual y el Street View, garantizando que los elementos incorporados correspondan realmente al catastro de redes de alcantarillado y no a elementos asociados a otros servicios (Cajas de energía o telecomunicaciones).

- **Obligación 3. Documentar la metodología propuesta para la incorporación de información geográfica proveniente de diferentes entidades (Acueductos veredales, contratistas, dependencias del IBAL y demás requeridas) dentro de la base de datos geográfica para el catastro de redes de acueducto y alcantarillado.**

La metodología propuesta se presentó en las pasadas cuentas de cobro, en este periodo no se realizaron ajustes a los documentos suministrados

- **Obligación 4. Brindar apoyo en la creación de un codificador de direcciones a partir de la información de nomenclatura y malla vial disponible.**

Para dar cumplimiento a esta actividad, se realizó la siguiente actividad:

- **Actividad 1. Avance en la construcción del documento GUIA PARA LA ESTANDARIZACIÓN DE DIRECCIONES URBANAS - CECOI - IBAL.** Para dar cumplimiento a esta actividad, se está construyendo el documento guía para la estandarización de direcciones urbanas para la ciudad de Ibagué, esto utilizando como base los documentos y parámetros definidos por el IGAC en el documento "Guía para el diseño de nomenclatura urbana" de Francisco Martínez Rivera, (1988) IGAC - DANE.

Con la creación de este documento, se plantea brindar una guía donde se especifiquen los parámetros de diligenciamiento de direcciones dentro de todas las dependencias del IBAL, esto para facilitar la captura, administración y manejo de esta información tanto alfanumérica como geográfica que se produce en la empresa asociada a direcciones (reportes de daños, acometidas, actividades operativas, entre otras).

- **Obligación 5. Administrar los archivos adjuntos asociados a elementos existentes en el catastro de redes de acueducto y alcantarillado, su descarga de la plataforma de ArcGIS Online y cargue a la SDE.**

Durante el periodo del presente informe no se realizaron actividades asociadas a esta obligación.

- **Obligación 6. Apoyar en el proceso de creación de un modelo digital de elevaciones de la ciudad de Ibagué a partir de la información disponible.**

Para dar cumplimiento a esta obligación, se realizaron las siguientes actividades:

- **Actividad 1. Validación y extracción de información de elevaciones a partir del DEM Lidar existente.** Teniendo en cuenta que como producto del proyecto de Obras del Plan Maestro se incluyó como producto la generación de un levantamiento de información altimétrica utilizando tecnología Lidar, la generación de un DEM con información existente no genera valor agregado a los procesos propios del objeto del presente contrato, sin embargo, para dar cumplimiento a esta actividad, se realizó la comparación de elevaciones (Cota rasante vs Cota Lidar) asociada a los elementos tipo Pozo, donde se cuantificaron los

casos con diferencias mayores a 1,1 metros, se generó una matriz en Excel con la relación de pozos con diferencias significativas en su valor de cota rasante comparando la información existente en la base de datos con el dato asignado a partir del uso del DEM Lidar con el que actualmente cuenta IBAL.

Se generaron dos campos, “DifCotaRasante”, donde se almacena la diferencia entre la CotaRasante de la base de datos, levantada a partir de topografía y la cota Lidar calculada a partir del DEM y “Clase”, donde se especifica si la diferencia se da por **Exceso** (La cota Lidar es mayor a la Cota de la base de datos) o **Defecto** (La cota Lidar es menor a la Cota de la base de datos). De acuerdo a esta estructuración, se tiene las siguientes cifras generales:

Se tienen diferencias mayores a 1,1 metros en cota rasante en el 43% de los pozos del sistema:

Clase	Cantidad de Pozos
Defecto La cota Lidar es menor a la Cota de la base de datos	1.572
Exceso La cota Lidar es mayor o la Cota de la base de datos	5.676
Total General	7.248

De los cuales, el **33%** equivalente a **2.357** pozos son ocultos o inferidos, el **67%** restante corresponde a **4.891** pozos accesibles o sellados.

Diferencia en Rasantes	Accesible	Sellado	Inicial Inferido	Oculto	Total general
Defecto	811	44	122	595	1572
Exceso	3844	192	560	1080	5676
Total general	4655	236	682	1675	7248

Es decir, que **4.891** pozos accesibles o sellados cuya cota rasante se levantó a partir de un proceso de topografía, tienen diferencias mayores a 1,1 metros en comparación con el DEM Lidar disponible, correspondientes al **29%** del total de pozos de la base de datos.

Los 10 casos con diferencias de elevaciones significativas corresponden a:

IdElemento	Distrito	Dirección	Sistema	Accesibilidad	Diferencia (mt)	Clase
sP11795	D01	KR2 B. Augusto E Medina	Sanitario	Accesible	71,39	Defecto
sP12924	D05	CL 35 X KR 2 BIS SUR	Combinado	Accesible	31,87	Defecto
sP12923	D05	CL 35 X KR 3 SUR	Combinado	Accesible	30,56	Defecto
sP12922	D05	CL 35 X KR 2 SUR	Combinado	Accesible	30,37	Defecto
sP289	D05	KR 2 SUR X CL 35	Combinado	Accesible	29,48	Defecto
sP12925	D05	CL 35 X KR 2 BIS SUR	Combinado	Accesible	29,38	Defecto
sP302	D05	CL 34 X KR 2 SUR	Sanitario	Accesible	28,38	Defecto
sP12920	D05	CL 34B X KR 2SUR	Sanitario	Accesible	25,22	Defecto

sP12967	D05	KR 1B SUR X CL 28	Combinado	Sellado	25,03	Defecto
---------	-----	----------------------	-----------	---------	-------	---------

- **Obligación 7. Realizar el proceso de migración del formato de la imagen satelital de Ibagué con la que cuenta IBAL a un formato más liviano y que permita mejor interacción de las aplicaciones desktop y Online.**

Esta obligación se desarrolló en el periodo inmediatamente anterior, con lo que se convirtió la imagen inicial que tenía un peso total de **131 GB** a formato **ECW** para reducir su tamaño a **2.85 GB**, la publicación de esta imagen en el espacio de ArcGIS Server y ArcGIS Online está sujeto a la configuración de los servidores y ajuste del espacio de trabajo.

- **Obligación 8. Apoyar en la creación de una barra de herramientas que facilite las actividades de cargue y edición de información geográfica correspondiente al catastro de redes de acueducto y alcantarillado.**

Durante el periodo del presente informe no se realizaron actividades asociadas a esta obligación.

- **Obligación 9. Atender todas las inquietudes en relación con los aspectos técnicos y operativos del sistema de información geográfica del catastro de redes de acueducto y alcantarillado.**

Durante el periodo del presente informe no se realizaron actividades asociadas a esta obligación.

- **Obligación 10. Prestar sus servicios de acuerdo a los lineamientos y parámetros que para el cumplimiento del objeto del contrato se determine.**

- **Obligación 11. Rendir concepto verbal y escrito de los asuntos requeridos por el jefe inmediato.**

Para dar cumplimiento a esta obligación, se desarrolló la siguiente actividad:

- **Actividad 1. Acompañamiento en la configuración de la encuesta Survey Registro Usuarios Ministerio Agricultura.** Para dar cumplimiento a esta actividad, se generaron las siguientes sentencias que homologan el cálculo de **"Media Geométrica"** requerida por el Ministerio de Agricultura en su encuesta. S

Se realizó la identificación de la metodología de cálculo empleada por el Min Agricultura en la Matriz Herramienta Registro de Usuarios de EA.xlsx y de acuerdo a las especificaciones de cálculos en Survey connect 123 se realizó la construcción de la sentencia requerida para cada aspecto:

NIVELASPECTO1

$int(pow((\{COMPONENTE1ASPECTO1\}*\{COMPONENTE2ASPECTO1\}*\{COMPONENTE3ASPECTO1\}*\{COMPONENTE4ASPECTO1\}*\{COMPONENTE5ASPECTO1\}*\{COMPONENTE6ASPECTO1\}*\{COMPONENTE7ASPECTO1\}*\{COMPONENTE8ASPECTO1\}*\{COMPONENTE9ASPECTO1\}*\{COMPONENTE10ASPECTO1\}), 0.1))$

NIVELASPECTO2

$int(pow((\{COMPONENTE1ASPECTO2\}*\{COMPONENTE2ASPECTO2\}*\{COMPONENTE3ASPECTO2\}*\{COMPONENTE4ASPECTO2\}*\{COMPONENTE5ASPECTO2\}*\{COMPONENTE6ASPECTO2\}*\{COMPONENTE7ASPECTO2\}), 0.142857142857143))$

NIVELASPECTO3

$int(pow((\{COMPONENTE1ASPECTO3\}*\{COMPONENTE2ASPECTO3\}*\{COMPONENTE3ASPECTO3\}*\{COMPONENTE4ASPECTO3\}*\{COMPONENTE5ASPECTO3\}), 0.2))$

NIVELASPECTO4

$int(pow((\{COMPONENTE1ASPECTO4\}*\{COMPONENTE2ASPECTO4\}*\{COMPONENTE3ASPECTO4\}*\{COMPONENTE4ASPECTO4\}), 0.25))$

NIVELASPECTO5

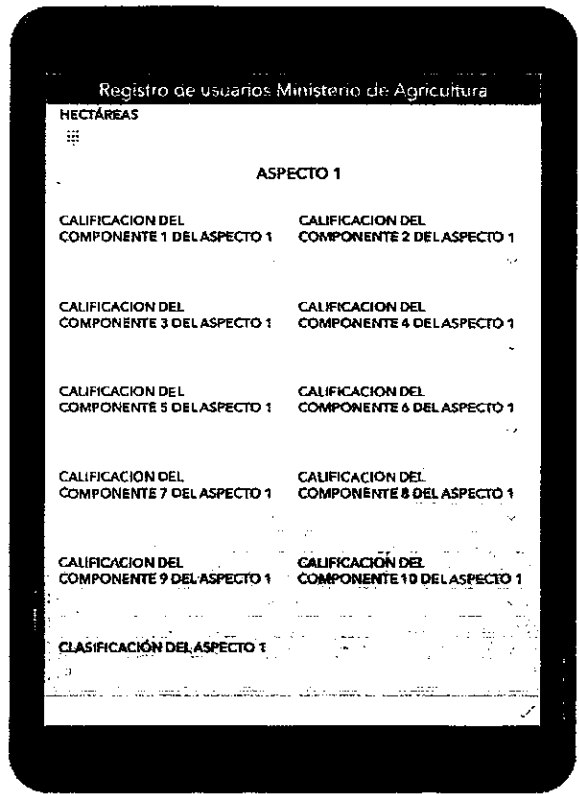
int(pow(({\$COMPONENTE1ASPECTO5}{\$COMPONENTE2ASPECTO5}*{\$COMPONENTE3ASPECTO5}*{\$COMPONENTE4ASPECTO5}), 0.25))*

CLASIFICACIONGENERAL


int(pow(({\$COMPONENTE1ASPECTO1}{\$COMPONENTE2ASPECTO1}*{\$COMPONENTE3ASPECTO1}*{\$COMPONENTE4ASPECTO1}*{\$COMPONENTE5ASPECTO1}*{\$COMPONENTE6ASPECTO1}*{\$COMPONENTE7ASPECTO1}*{\$COMPONENTE8ASPECTO1}*{\$COMPONENTE9ASPECTO1}*{\$COMPONENTE10ASPECTO1}*{\$COMPONENTE1ASPECTO2}*{\$COMPONENTE2ASPECTO2}*{\$COMPONENTE3ASPECTO2}*{\$COMPONENTE4ASPECTO2}*{\$COMPONENTE5ASPECTO2}*{\$COMPONENTE6ASPECTO2}*{\$COMPONENTE7ASPECTO2}*{\$COMPONENTE1ASPECTO3}*{\$COMPONENTE2ASPECTO3}*{\$COMPONENTE3ASPECTO3}*{\$COMPONENTE4ASPECTO3}*{\$COMPONENTE5ASPECTO3}*{\$COMPONENTE1ASPECTO4}*{\$COMPONENTE2ASPECTO4}*{\$COMPONENTE3ASPECTO4}*{\$COMPONENTE4ASPECTO4}*{\$COMPONENTE1ASPECTO5}*{\$COMPONENTE2ASPECTO5}*{\$COMPONENTE3ASPECTO5}*{\$COMPONENTE4ASPECTO5}), 0.0333333))*

Con la implementación de estas sentencias, se homologo la matriz Excel empleada a una encuesta survey mucho más eficiente y dinámica.

Registro Usuarios Minsterio Agricultura



- **Actividad 2. Soporte en la construcción de una encuesta para la captura y generación de reportes en el área de Cartera (Cortes, suspensiones y reconexiones).** Para dar cumplimiento a esta actividad, se generó en formato Word en reporte **RECONEXIÓN, ACTIVACIÓN Y/O REINSTALACIÓN DEL SERVICIO** y la encuesta **Test Cartera**, esto para a través de un flujo de trabajo sea posible implementar el proceso de captura de información en campo, generación del reporte y envío vía correo electrónico. Inicialmente, se generó la plantilla del reporte y se asignaron los campos capturados para realizar las pruebas de generación del reporte pdf desde Survey 123.

		RECONEXIÓN, ACTIVACIÓN Y/O REINSTALACIÓN DEL SERVICIO				CODIGO: GE 2.015	
		SISTEMA INTEGRADO DE GESTIÓN				FECHA VIGENCIA: 2018-03-08	
		\${CONSECUTIVO}				VERSIÓN: 04	
ACTIVIDAD REALIZADA							
Si la actividad Realizada:							
1. DATOS GENERALES							
MACROLOCALIDAD	CIudad	CODIGO	LOCALIDAD	DISTRICTO	TIPO LOCALIDAD	FECHA / HORA	TIPO DE SERVICIO
DIRECCION	CALLE			NOMBRE DEL USUARIO	OTROS DATOS		
2. RESULTADO DE LA VISITA				3. INFORMACIÓN DEL MEDIDOR			
Descripción de la actividad realizada:				LECTURA	TIPO DE MEDIDOR	SERIE	TIPO DE SERVICIO
				DISPOSITIVO	TIPO DE SERVICIO	TIPO DE SERVICIO	TIPO DE SERVICIO
4. INFORMACIÓN DEL USUARIO Y/O TESTIGO				Observaciones:			
NOMBRE	TIPO DE SERVICIO						
TELEFONO	TIPO DE SERVICIO						
Otro:				5. INFORMACION DE QUIEN REALIZA LA VISITA			
				NOMBRE DEL TECNICO		TIPO DE SERVICIO	

RECONEXION, ACTIVACION Y/O
REINSTALACION DEL SERVICIO
SISTEMA INTEGRADO DE GESTION


CODIGO: GC-R-015
FECHA VIGENCIA:
2018-03-08
VERSION: 04
PAGINA 1 DE 1

ACTIVIDAD REALIZADA			
Reconexión de servicio			
1. DATOS GENERALES			
MATRICULA:	CODIGO:	CICLO:	FECHA Y HORA:
DIRECCION:	NOMBRE DEL USUARIO:		
2. RESULTADO DE LA VISITA		3. INFORMACION DEL MEDIDOR	
DESCRIPCION:		LECTURA:	SERIE:
OBSERVACION:		DISPOSITIVO:	VALOR:
4. INFORMACION DEL USUARIO Y/O TESTIGO		5. INFORMACION DE QUIEN REALIZA LA VISITA	
NOMBRE:	NOMBRE ENCARGADO:		
DIRECCION:			
TELONO:			
CEDULA:			

El proceso de generación automática y envío al correo electrónico designado está en proceso de construcción en la plataforma Integromat.

- **Obligación 12. Presentarse personalmente cuando la empresa lo requiera.**
Para dar cumplimiento a esta obligación, se desarrolló la siguiente actividad:
 - **Actividad 1. Asistencia a la reunión virtual realizada el día 16/07/2021.** Para dar cumplimiento a esta actividad, asistí a la reunión virtual programada el horario 4 a 6pm donde se recibió por parte de profesionales de ESRI la configuración del ArcGIS Server, el espacio Portal for ArcGIS y el Manager del ArcGIS Server. Posterior a la verificación de la localización de las licencias, se realizó una prueba de publicación de un servicio alojado en el ArcGIS Server, esto para verificar la salida de información desde el servidor a usuarios fuera del dominio, por condiciones de configuración del servidor esta prueba no fue exitosa, el servicio solo puede ser consumido en el servidor, en aquellos equipos fuera del dominio no es posible consumir la información.

Los soportes asociados a los productos generados en el cumplimiento de las obligaciones contractuales desarrolladas en el periodo descrito en el presente informe se adjuntan como copia en una carpeta comprimida llamada "Productos Cuenta_05 - C019 2021".



Lissa Maria Ruiz Orjuela
CC. 1.010.164.870
Email.
Tel. 310 784 05 43

Resumen de pago

Resumen de pago

Información básica de la planilla

Empresa:	LISSA MARIA RUIZ ORJUELA	Nit:	1010164870
Tipo planilla:	I	Periodo liquidación Pensiones	Julio 2021
Sucursai o Dependencia:	PRINCIPAL	Periodo liquidación Salud:	Julio 2021
Número de radicación:	51873256	Total a pagar:	\$346,500
Fecha de vencimiento:	18/08/2021	Total de empleados:	1
Fecha de pago:	09/07/2021	Número de administradoras:	3


Detalles del pago


Razón social recaudo:	Compensar OI	Nit recaudo:	9998600669427
Descripción:	MiPlanilla.com Pago Proteccion Social	Medio de pago:	Pago Electronico por PSE
Banco:	BANCO BBVA COLOMBIA S.A.	Número de aprobación:	1053637545
Estado de la transacción:	Transacción aprobada		

Totales

Código	NIT	Administradoras	Ne. Afiliados	*Número de Incapacidad por riesgos laborales	Valor descontado en incapacidad y/o licencia	Total pagado
14-23	860011153	POSITIVA COMPANIA DE SEGUROS	1		\$0.00	\$27,300
23030t	800224808	Porvenir	1		\$0.00	\$179,200
EPS008	860066942	Compensar EPS	1		\$0.00	\$140,000
						\$346,500

Este documento está clasificado como PRIVADO por parte de Compensar Operador de Información

	FICHA TECNICA DE EVALUACION Y REEVALUACION DE PROVEEDORES		CÓDIGO: GJ-R-056	
			FECHA VIGENCIA:	
			2021/07/15	
			VERSIÓN: 01	
SISTEMA INTEGRADO DE GESTIÓN				
Evaluación: <input checked="" type="checkbox"/> Fecha evaluación <u>30/07/2021</u> Reevaluación: <input type="checkbox"/> Fecha reevaluación: _____ Acta Parcial N° <u>5</u> Acta Final _____				
INFORMACION DEL CONTRATO				
NUMERO Y FECHA: 019 DEL 15 DE FEBRERO DE 2021				
NOMBRE DEL PROVEEDOR O CONTRATISTA: LISSA MARIA RUIZ DRJUELA			NIT: C.C. 1.010.164.870	
FECHA DE INICIO: 22 DE FEBRERO DE 2021			FECHA DE TERMINACION: 21 DE AGDSTO DE 2021	
OBJETO DEL CONTRATO:				
CONTRATAR LOS SERVICIOS PROFESIONALES EN INGENIERIA CATASTRAL Y GEODESTA, PARA FORTALECER LOS PROCESOS QUE TIENEN A CARGO LA OFICINA CECOI DE LA EMPRESA IBAL S.A. E.S.P OFICIAL.				
CLASE DE CONTRATO	1. PRESTACIÓN DE SERVICIOS PROFESIONALES Y APOYO A LA GESTION		X	
	2. SUMINISTRO Y ADQUISICION			
	3. ARRENDAMIENTO			
	4. CONSULTORIA E INTERVENTORIA			
	5. SERVICIO			
	6. SEGUROS			
	7. INTERMEDIARIO DE SEGUROS			
	8. DBRA PUBLICA			
ASPECTOS A EVALUAR DEL CDNTRATISTA				
PUNTAJE	2= MALO	3= REGULAR	4= BUENO	5= EXCELENTE
1. PRESTACION DE SERVICIOS PROFESIONALES Y APOYO A LA GESTION				
CRITERIOS CUMPLIMIENTO Y OPORTUNIDAD	PUNTAJE	CRITERIOS EN LA EJECUCION DEL CONTRATO		PUNTAJE
OPORTUNIDAD EN EL SERVICIO	5	PRESENTACION DE INFORMES DE AVANCE		5
TIEMPO DE RESPUESTA A REQUERIMIENTOS	5	ATENCION DE REQUERIMIENTOS		5
CUMPLIMIENTO EN LOS TERMINOS PARA LEGALIZAR EL CONTRATO Y SUS ADICIONES	5	PAGO OPORTUNO DE LA SEGURIDAD SOCIAL		5
TOTAL PROMEDIO	5,00	ENTREGA OPORTUNA DE FACTURA		5
		CUMPLIMIENTO A LOS REQUERIMIENTOS DEL SISTEMA INTEGRADO DE GESTION		5
		CUMPLIMIENTO DE LAS NORMAS DE SALUD OCUPACIONAL Y SEGURIDAD INDUSTRIAL		5
CRITERIOS DE CALIDAD	PUNTAJE	TOTAL PROMEDIO		5,00
CALIDAD Y/O CONFORMIDAD EN LAS ACTIVIDADES REALIZADAS	5			
TOTAL PROMEDIO	5,00	EVALUACION TOTAL		5,00
ANALISIS DEL RESULTADO DE LA EVALUACION <input checked="" type="checkbox"/> REEVALUACION _____ POR PARTE DEL SUPERVISOR Y/O INTERVENTOR (Cuando un contrato cuente con interventor y supervisor, este criterio debe ser diligenciado por los dos, en sus respectivas calidades):				
OBSERVACIONES AL RESULTADO DE LA EVALUACION <input checked="" type="checkbox"/> REEVALUACION _____ POR PARTE DEL CONTRATISTA:				
INTERPDNE RECURSO DE REPOSICION	SI	<input type="checkbox"/>	NO	<input checked="" type="checkbox"/>
INTERPONE RECURSO DE APELACION	SI	<input type="checkbox"/>	NO	<input checked="" type="checkbox"/>

	FICHA TECNICA DE EVALUACION Y REEVALUACION DE PROVEEDORES	CÓDIGO: GJ-R-056
		FECHA VIGENCIA: 2021/07/15
		VERSIÓN: 01
	SISTEMA INTEGRADO DE GESTIÓN	Página 1 de 4

NOTA INFORMATIVA: (Aplica unicamente para la reevaluación) De conformidad con el artículo 7 de la resolución que reglamenta el procedimiento para la evaluación y reevaluación de proveedores la calificación de la reevaluación de proveedores, tendrá los siguientes efectos: El contratista o Proveedor que obtenga como resultado de la reevaluación puntaje de 3 o superior, será tenido en cuenta para contratar con el IBAL S.A. E.S.P. OFICIAL. El contratista que en el proceso de reevaluación obtenga un promedio de calificación inferior a tres (3), será suspendido por un término igual al plazo total del contrato ejecutado. En todo caso el término de suspensión no podrá ser inferior a seis (6) meses. Durante el término de la suspensión el contratista no se podrá presentar a participar como proponente individual o plural (Consortio, Unión Temporal, Promesa de Sociedad Futura u otra) en procesos de selección que adelante el IBAL S.A. E.S.P. OFICIAL.

La Suspensión a que hace referencia el presente artículo se extenderá por igual término a cada uno de los integrantes de Consortios o Uniones Temporales que en el proceso de reevaluación hayan obtenido una calificación inferior a tres (3).

Los efectos mencionados en la nota anterior aplican para la reevaluación de este contrato, de acuerdo con la fecha de su suscripción. SI NO

NOMBRES APELLIDOS Y FIRMA DEL SUPERVISOR Y/O INTERVENTOR (Cuando un contrato cuente con interventor y supervisor, este documento debe ser firmado por los dos, en sus respectivas calidades)

HAROLD ROSALES BERT RODRIGUEZ SANCHEZ *Carlos A. Camacho*
CARLOS ANDRES CAMACHO ACUÑA

NOMBRES APELLIDOS Y FIRMA DEL CONTRATISTA

Lissa Maria Ruiz Orjuela
LISSA MARIA RUIZ ORJUELA

CUENTA DE COBRO

EMPRESA IBAGUERENA DE ACUEDUCTO Y ALCANTARILLADO S.A. E.S.P OFICIAL
NIT 800.089.809-6

DEBE A:

LISSA MARIA RUIZ ORJUELA
CC. 1.010.164.870

LA SUMA DE: DOS MILLONES OCHOCIENTOS MIL PESOS (\$ 2.800.000).

POR CONCEPTO DE: Pago de los honorarios correspondientes a la cuenta Nro 05 Periodo comprendido del 22/06/2021 al 21/07/2021 en virtud del **Contrato de Prestación de Servicios 019 del 15 de febrero de 2021**, cuyo **OBJETO ES:** Contratar los servicios profesionales en ingeniería catastral y geodesta, para fortalecer los procesos que tienen a cargo la oficina CECOI de la empresa IBAL S.A. E.S.P OFICIAL.

Solicito respetuosamente que el pago se realice como abono a mi cuenta de ahorros del banco BBVA Colombia Nro. **582182358**, adjunto certificado bancario.

Bogotá, 02 de agosto de 2021.



LISSA MARIA RUIZ ORJUELA
CC. 1.010.164.870

BBVA Colombia
NIT 860.003.020-1
Certifica

Que nuestro(a) cliente **LISSA MARIA RUIZ ORJUELA**, identificado(a) con **cédula ciudadanía número 1.010.164.870** se encuentra vinculado(a) a nuestra entidad a través de la **CUENTA DE AHORROS LIBRETON No. 582182358** aperturada el **30 de agosto de 2016**, cuenta activa y que a la fecha ha presentado un manejo conforme a lo establecido contractualmente.

Esta certificación se expide a solicitud del titular con destino a quien interese, a los **24** días del mes de **marzo** del año **2021**.

Para trámites de nómina, legales, internacionales y otros, también puedes usar las siguientes opciones de números de cuenta:

Cuenta de 10 dígitos: **0582182358**

Cuenta de 16 dígitos: **0582000200182358**

Cuenta de 20 dígitos: **00130582000200182358**

Firma autográfica



Responsable servicio al cliente
BBVA Colombia