


DOCUMENTOS ACTA 01 CONT 113-21 UNION TEMPORAL RB INGENIEROS



De <dolly.camacho@ibal.gov.co>
Destinatario <sgeneral@ibal.gov.co>
Fecha 2021-12-23 15:43

 Acta parcial#01 Contr-113-agos-11-2021.PDF (~11 MB)

ADJUNTO DOCUMENTOS DEL ASUNTO PARA TRÁMITE PERTINENTE

	SOPORTES DOCUMENTALES PARA TRAMITE DE CUENTA	CÓDIGO: GJ-R-050
		FECHA VIGENCIA: 2016-10-12
	SISTEMA INTEGRADO DE GESTIÓN	VERSIÓN: 02
		Página 1 de 2

Ibagué, Diciembre 14 de 2021

Doctora
OLGA LUCIA LIEVANO
SECRETARIA GENERAL
IBAL S.A. E.S.P. OFICIAL
Ciudad

H. Doleg C
14-DIC-21
3:44 PM
315 2109641
O. L. L.

**REF: ENVIO SOPORTES PARA TRAMITE DE CUENTA ACTA PARCIAL 01
DEL CONTRATO DE OBRA N° 0113 DEL 11 DE AGOSTO DE 2021.**

Cordial Saludo:

Por medio de la presente me dirijo a usted con el fin de allegarle los soportes documentales originales para que obren dentro de la carpeta del archivo de gestión de la secretaria general, así como también las copias de los documentos que son requeridos por la oficina de contabilidad para el respectivo trámite de cuenta, para lo cual me permito relacionar al detalle los documentos que adjunto, de la siguiente manera:

DOCUMENTOS ACTA PARCIAL 01:

- Factura Electrónica de Venta FE-1 - Original (3 Ejemplares)
- Acta Parcial No. 01 - Original (3 Ejemplares)
- Certificación Paz y Salvo Seguridad Social Expedida por el Interventor y Supervisor - Original (3 Ejemplares)
- Soportes Seguridad Social - Original (3 Ejemplares)
- Ficha Técnica de Evaluación y Reevaluación de Proveedores - Original (1 Ejemplar)
- Minuta del Contrato - Copia (1 Ejemplar)
- Garantías Iniciales con su Aprobación - Copia (1 Ejemplar)
- Acta de Inicio - Copia (1 Ejemplar)
- Preacta de Obra - Original (1 Ejemplar)
- Informe de Ejecución de Actividades - Original (1 Ejemplar)
- Resolución Permiso Disposición de Escombros - Copia (1 Ejemplar)
- Resolución Permiso Explotación Material Granular Tipo Recebo - Copia (1 Ejemplar)



**SOPORTES DOCUMENTALES PARA
TRAMITE DE CUENTA**

SISTEMA INTEGRADO DE GESTIÓN

CÓDIGO: GJ-R-050

FECHA VIGENCIA:

2016-10-12

VERSIÓN: 02

Página 2 de 2

- Permiso de Explotación y Certificados de Calidad Material Granular Tipo Triturado y Arena - Copia (1 Ejemplar)
- Ensayos de Calidad Tubería PVC - Copia (1 Ejemplar)
- Actas de Vecindad en Original:
 - Calle 39 B entre Carreras 9 A y 10 Barrio Gaitán (21 Viviendas)
 - Carrera 12 A entre Calles 39 A y 39 Barrio Gaitán (9 Viviendas)
 - Carrera 4 G entre Calles 37 y 38 Barrio Magisterio (4 Viviendas)
 - Carrera 12 entre Calles 45 y 46 Barrio Castilla (20 Viviendas)
 - Calle 32 entre Avenida Ferrocarril y Carrera 4D Barrio la Francia (22 Viviendas)
 - Carrera 4B Bis entre Calles 31 y 32 Barrio la Francia (16 Viviendas)

Atentamente,

CARLOS ANDRÉS MEDINA AREVALO
PROFESIONAL UNIVERSITARIO 01 GESTIÓN ALCATARILLADO
SUPERVISOR



ACTA PARCIAL NO. 01
SISTEMA INTEGRADO GESTION

CÓDIGO: GI-R-008
FECHA VIGENCIA: 2021-07-15
VERSIÓN: 03
Página 1 de 4

CONTRATO DE OBRA No.: 0113 DE 11 DE AGOSTO DE 2021 VALDR CONTRATO: \$ 1.843.866.333,00
 OBJETO: REHABILITACION Y/O RECUPERACION Y/O REPOSICION DE LAS REJES DE ACUEDUCTO Y ALCANTARILLADO PARA VALDR ANTICIPO: \$ 0,00
 GARANTIZAR LA CONTINUIDAD DEL SERVICIO EN LOS SECTORES COMPRENDIDOS PARA LOS DISTRITOS HIDRAULICOS 5, 5A Y 8. FECHA DE INICIACION: 09/09/2021
 UBICADO DENTRO DEL PERIMETRO HOGAR SANITARIO DEL BAL S.A. E.S.P. OFICIAL EN LA CIUDAD DE IBAGUÉ. FECHA DE TERMINACION: 10/12/2021
 CONTRATISTA: UNIDN TEMPORAL RB INGENIEROS FECHA PERIODO DE EJECUCION PRESENTE ACTA: 9/09/2021 a 4/12/2021
 R.L. ING DUVAN RAMIREZ BAYDNA INTERVENTOR: CONSORCIO INTERVENTORIA EXTERNA IBAL VALOR PRESENTE ACTA: \$ 503.585.863,00
 R.L. ING LUIS FRANCISCO ESPAÑA RAMIREZ SUPERVISOR: ING CARLOS ANDRÉS MEDINA AREVALD

ITEM No.	ACTIVIDAD	UND	CONDICIONES CONTRACTUALES			PRESENTE ACTA			ACUMULADA			
			CANT.	V/UNIT	V/ TOTAL	CANT.	VALOR	CANT.	VALOR	CANT.	V/TOTAL	
1	ACUEDUCTO											
1.1	PRELIMINARES											
1.1.1	LOCALIZACION Y REPLANTEO TOPOGRAFICO	M	1992,00	\$ 4.908,00	\$ 9.776.736,00	749,65	\$ 3.679.282,00	749,65	\$ 3.679.282,00			
1.1.7	CARGUE Y RETIRO DE SOBRESANTES HASTA 8 KMS A MAQUINA	M3/COMP	645,22	\$ 26.244,00	\$ 16.933.153,68	0,00	\$ 0,00	0,00	\$ 0,00			
1.8	CARGUE Y RETIRO DE SOBRESANTES HASTA 16 KMS A MAQUINA	M3/COMP	2443,02	\$ 400.178,00	\$ 98.155.657,56	0,00	\$ 0,00	0,00	\$ 0,00			
1.10	LLENADO COMPACTADO CON MATERIAL DEL SITIO PROVENIENTE DE LA EXCAVACION	M3/CDMP	308,82	\$ 24.615,00	\$ 7.601.604,30	0,00	\$ 0,00	0,00	\$ 0,00			
1.11	SUMINISTRO DE RECEBO EN ZANJA COMPACTADO C/15 CMS.	M3/COMP	2.148,56	\$ 668.635,00	\$ 1.427.466.435,60	229,18	\$ 15.729.769,00	229,18	\$ 15.729.769,00			
3	EXCAVACIONES A MANO											
3.1	METOD MECANICO											
3.1.1	De 0 a 2 mts en seco.	M3	973,06	\$ 31.044,00	\$ 30.207.674,64	278,87	\$ 8.657.240,00	278,87	\$ 8.657.240,00			
4	EXCAVACIONES A MAQUINA											
4.1	De 0-2 mts. en seco.	M3	2.459,58	\$ 24.062,00	\$ 59.120.413,96	0,00	\$ 0,00	0,00	\$ 0,00			
5	EXCAVACIONES EN MATERIAL COMUN Y CONGLOMERADO											
5.1	OBRAS DE PAVIMENTACION											
5.1.1	CONSTRUCCION PLACA EN CONCRETO 3000 p.s.f e=0.13m.	M2	219,60	\$ 135.242,00	\$ 29.699.142,20	0,00	\$ 0,00	0,00	\$ 0,00			
6.12	ROTURA PAVIMENTO RIGIDO E=0.15 M	M2	1151,50	\$ 336.932,00	\$ 387.527.198,00	61,15	\$ 2.258.392,00	61,15	\$ 2.258.392,00			
6.15	ROTURA PAVIMENTO FLEXIBLE (INCLUYE CARGUE A MANO Y RETIRO DE SOBRESANTES)	M3	202,13	\$ 888.969,00	\$ 179.833.303,97	4,00	\$ 355.876,00	4,00	\$ 355.876,00			
6.20	CORTE DE PAVIMENTO RIGIDO CON CORTADORA	M	1098,00	\$ 18.235,00	\$ 20.022.030,00	174,60	\$ 3.183.831,00	174,60	\$ 3.183.831,00			
20	OTROS											
20.1	SEÑALIZACION EN GUADUA C/3 MTS Y POLISOMBRA DE H=2MTS	M	4377,00	\$ 16.873,00	\$ 73.853.121,00	340,00	\$ 5.736.820,00	340,00	\$ 5.736.820,00			
20.4	SUMINISTRO E INSTALACION LECHO EN ARENA PARA TUBERIA	M3	112,34	\$ 79.855,00	\$ 8.970.910,70	50,42	\$ 4.026.289,00	50,42	\$ 4.026.289,00			
20.52	SEÑALES PROVISIONAL MOVIL PARA OBRA TIPO TRIPPODE INCLUYE TABLET	UND	5,00	\$ 282.037,00	\$ 1.410.185,00	2,00	\$ 564.074,00	2,00	\$ 564.074,00			
22	SUMINISTRO E INSTALACION DE ACCESORIOS											
22.1	1/2" BRONCE	UND	366,00	\$ 546.057,00	\$ 16.856.862,00	27,00	\$ 1.243.539,00	27,00	\$ 1.243.539,00			
22.3	SUMINISTRO E INSTALACION DE REGISTRO DE INCORPORACION	UND	366,00	\$ 516.294,00	\$ 5.927.004,00	27,00	\$ 437.238,00	27,00	\$ 437.238,00			
22.11	SUMINISTRO E INSTALACION DE UNION PE 1/2"	UND	396,00	\$ 1.802,00	\$ 6.881.532,00	27,00	\$ 507.651,00	27,00	\$ 507.651,00			
22.17	SUMINISTRO E INSTALACION LLAVE DE PASO PVC 1/2" DE BOLA	M	147,50	\$ 56.428,00	\$ 22.456.238,00	134,35	\$ 863.042,30	134,35	\$ 863.042,30			
22.19	PFUJAD POLIETILENO 1/2"	M	366,00	\$ 43.465,00	\$ 15.906.860,00	27,00	\$ 1.173.470,00	27,00	\$ 1.173.470,00			
24	SUMINISTRO E INSTALACION DE TUBERIA PVC PRESION RDE 21	UND	366,00	\$ 43.465,00	\$ 15.906.860,00	27,00	\$ 1.173.470,00	27,00	\$ 1.173.470,00			
24.1	De 0.00 A 1.00 MTS	M	2.992,00	\$ 545.688,00	\$ 91.010.596,00	467,30	\$ 21.250.082,00	467,30	\$ 21.250.082,00			
24.1.2	De 2 a 6 metros	M										

[Handwritten signature]



ACTA PARCIAL No. 01
SISTEMA INTEGRADO GESTION

CÓDIGO: GJ-R-008
 FECHA VIGENCIA: 2021-07-15
 VERSIÓN: 03
 Página 2 de 4

CONTRATO DE OBRAS No. : 0113 DE 11 DE AGOSTO DE 2021 VALOR CONTRATO : \$ 1.813.886.353,00
 OBJETO : "REHABILITACIÓN Y/O RECUPERACIÓN Y/O REPOSICIÓN DE LAS REDES DE ACUEDUCTO Y ALCANTARILLADO PARA GARANTIZAR LA CONTINUIDAD DEL SERVICIO EN LOS SECTORES COMPENDIDOS PARA LOS DISTRITOS HIDRÁULICOS 5. 5A Y 6 UBICADO DENTRO DEL PERÍMETRO HIDRO SANITARIO DEL IBAL S.A. E.S.P. OFICIAL EN LA CIUDAD DE IBAGUÉ"
 PLAZO : Ciento Ochenta (180) días calendario
 VALOR ANTICIPO : \$ 0,00
 FECHA DE INICIACIÓN : 09/09/2021
 FECHA DE TERMINACIÓN : 08/03/2022
 FECHA DE ELABORACIÓN PRESENTE ACTA : 10/11/2021
 FECHA PERIODO DE EJECUCIÓN PRESENTE ACTA : 9/09/2021 a 4/12/2021
 VALOR PRESENTE ACTA : \$ 503.585.863,00

CONTRATISTA : UNION TEMPORAL RE INGENIEROS
 R.L. ING DUIVAN RAMIREZ BAYONA
 INTERVENOR : CONSORCIO INTERVENTORIA EXTERNA IBAL
 R.L. ING LUIS FRANCISCO ESPAÑA RAMIREZ
 SUPERVISOR : ING CARLOS ANDRÉS MEDINA AREVALO

CONDICIONES CONTRACTUALES										PRESENTE ACTA			ACUMULADA		
ITEM NO.	ACTIVIDAD	UND	CANT.	V/UNIT	V/TOTAL	CANT.	VALOR	CANT.	V/TOTAL						
SUB-TOTAL OBRAS DE ACUEDUCTO										\$	698.766.019,61	\$	69.767.028,00	\$	69.767.028,00
ALCANTARILLADO															
1	PRELIMINARES														
1.1	LOCALIZACIÓN Y REPLANTEO TOPOGRÁFICO	ML	2194,00	\$ 4.508,00	\$ 10.768.152,00	743,20	\$ 3.647.626,00	743,20	\$ 3.647.626,00						
1.7	CARGUE Y RETIRO DE SOBRESANTES HASTA 8 KMS A MAQUINA	M3/COMP	805,00	\$ 26.244,00	\$ 21.126.420,00	0,00	\$	0,00	\$						
1.8	CARGUE Y RETIRO DE SOBRESANTES HASTA 16 KMS A MAQUINA	M3/COMP	2880,00	\$ 40.178,00	\$ 115.712.640,00	1980,44	\$ 79.570.118,00	1980,44	\$ 79.570.118,00						
1.11	SUMINISTRO DE RECED EN ZANIA COMPACTADO C/15 CMS MEDIO MECANICO	M3/COMP	2958,00	\$ 68.635,00	\$ 203.023.330,00	1714,24	\$ 117.656.862,00	1714,24	\$ 117.656.862,00						
1.12	ACARREO INTERNO EN OBRA 50 MTS	M3	1405,00	\$ 16.170,00	\$ 22.718.850,00	1123,53	\$ 18.167.480,00	1123,53	\$ 18.167.480,00						
3.0	EXCAVACIONES A MANO														
3.1	DE 0 A 2 MTS EN SECO	M3	141,00	\$ 31.044,00	\$ 4.377.204,00	141,00	\$ 4.377.204,00	141,00	\$ 4.377.204,00						
3.2	EXCAVACIONES EN MATERIAL COMUN	M3	547,00	\$ 36.681,00	\$ 20.064.507,00	0,00	\$	0,00	\$						
3.2	EXCAVACIONES EN CONGLOMERADO	M3													
3.7	DE 2 A 4 MTS EN SECO	M3	88,00	\$ 51.745,00	\$ 4.553.560,00	0,00	\$	0,00	\$						
3.8	EXCAVACIONES EN MATERIAL COMUN	M3	348,00	\$ 55.957,00	\$ 19.473.036,00	0,00	\$	0,00	\$						
3.8	EXCAVACIONES EN CONGLOMERADO	M3													
4.0	EXCAVACIONES A MAQUINA														
4.0	EXCAVACIONES EN CONGLOMERADO	M3	1406,00	\$ 34.062,00	\$ 33.831.172,00	890,92	\$ 21.437.317,00	890,92	\$ 21.437.317,00						
4.1	DE 0 A 2 MTS EN SECO	M3													
4.1	EXCAVACIONES EN MATERIAL COMUN Y CONGLOMERADO	M3	898,00	\$ 33.450,00	\$ 30.038.100,00	596,34	\$ 19.947.573,00	596,34	\$ 19.947.573,00						
4.5	EXCAVACIONES EN MATERIAL COMUN Y CONGLOMERADO	M3													
6	OBRAS DE PAVIMENTACIÓN														
6.1	CARGUE, SUMINISTRO, EXTENDIDA Y COMPACTACION DE BASE GRANULAR	M3/COMP	98,00	\$ 142.363,00	\$ 13.951.574,00	90,60	\$ 12.898.088,00	90,60	\$ 12.898.088,00						
6.2	CARGUE, SUMINISTRO, EXTENDIDA Y COMPACTACION DE SUB-BASE GRANULAR	M3/CDMP	131,00	\$ 137.473,00	\$ 18.008.963,00	0,00	\$	0,00	\$						
6.8	CONSTRUCCION PLACA EN CONCRETO 3000 PSI (e=0,15m). PARCHEO DE PAVIMENTO ASFALTICO - (INCLUYE IMPRIMACION O RIEGO DE LIGA, SUMINISTRO, EXTENDIDA Y COMPACTACION DE LA MEZCLA ASFALTICA)	M2	263,00	\$ 142.793,00	\$ 37.554.599,00	0,00	\$	0,00	\$						
6.11	ROTURA PAVIMENTO FLEXIBLE E=0,10 M	M3/COMP	39,00	\$ 1.202.385,00	\$ 46.893.015,00	37,43	\$ 45.005.271,00	37,43	\$ 45.005.271,00						
6.19	CORTE DE PAVIMENTO FLEXIBLE CON CORTADORA	M2	215,00	\$ 20.931,00	\$ 4.500.165,00	215,00	\$ 4.500.165,00	215,00	\$ 4.500.165,00						
6.20	CORTE DE PAVIMENTO RIGIDO CON CORTADORA	ML	1208,00	\$ 15.646,00	\$ 18.900.368,00	166,60	\$ 2.606.624,00	166,60	\$ 2.606.624,00						
6.22	ROTURA DE PAVIMENTO RIGIDO	ML	1221,00	\$ 18.235,00	\$ 22.266.935,00	97,00	\$ 1.768.795,00	97,00	\$ 1.768.795,00						
15	SUMINISTRO E INSTALACION DE TUBERIA PLASTICA O LISA Norma Técnica Colombiana 3722-1 Y Norma Técnica Colombiana 4764 (100% de Hermeticidad)	M3	132,00	\$ 137.460,00	\$ 18.144.720,00	11,42	\$ 1.569.793,00	11,42	\$ 1.569.793,00						
15.1	DE 100 A 2.00 MTS	ML	859,00	\$ 57.025,00	\$ 48.984.475,00	140,61	\$ 8.018.285,00	140,61	\$ 8.018.285,00						
15.1.1	De Diámetro 6"	ML	468,00	\$ 80.101,00	\$ 37.487.268,00	72,40	\$ 5.799.312,00	72,40	\$ 5.799.312,00						
15.1.2	De Diámetro 8"	ML													

[Handwritten signature]



ACTA PARCIAL No. 01
SISTEMA INTEGRADO GESTION

CÓDIGO: GI-R-008
FECHA VIGENCIA: 2021-07-15
VERSIÓN: 03
Página 3 de 4

CONTRATO DE OBRA No.: 0113 DE 11 DE AGOSTO DE 2021
VALOR CONTRATO: \$ 1.843.866.333,00
Ciento Ochenta (180) días calendario \$ 0,00
OBJETO: "REHABILITACION Y/O RECUPERACION Y/O REPOSICION DE LAS REDES DE ACUEDUCTO Y ALCANTARILLADO PARA GARANTIZAR LA CONTINUIDAD DEL SERVICIO EN LOS SECTORES COMPENDIDOS PARA LOS DISTRITOS HIDRAULICOS 5, 5A Y 8 UBICADO DENTRO DEL PERIMETRO HIDRO SANITARIO DEL IBAL S.A. E.S.P. OFICIAL EN LA CIUDAD DE ISAGUE"
VALOR ANTICIPO: \$ 0,00
FECHA DE INICIACION: 09/09/2021
FECHA DE TERMINACION: 09/03/2022
CONTRATISTA: UNION TEMPORAL RB INGENIEROS
FECHA PERIODO DE EJECUCION PRESENTE ACTA: 9/09/2021 a 4/12/2021
R.L. ING. GUAN RAMIREZ BAYONA
INTERVENTOR: CONSORCIO INTERVENTORA EXTERNA IBAL
VALOR PRESENTE ACTA: \$ 503.585.863,00
SUPERVISOR: ING. CARLOS ANDRES MEDINA AREVALO

ITEM No.	ACTIVIDAD	UND	CANT.	V/UNIT	V/TOTAL	PRESENTE ACTA			ACUMULADA		
						CANT.	VALOR	V/TOTAL	CANT.	VALOR	V/TOTAL
15.1.3	De Diámetro 10"	ML	266,00	\$ 106.884,00	\$ 28.431.144,00	100,60	\$ 10.752.530,00	\$ 10.752.530,00	100,60	\$ 10.752.530,00	\$ 10.752.530,00
15.1.6	De Diámetro 16"	ML	62,00	\$ 253.566,00	\$ 15.721.092,00	34,80	\$ 8.824.097,00	\$ 8.824.097,00	34,80	\$ 8.824.097,00	\$ 8.824.097,00
15.1.8	De Diámetro 20"	ML	200,00	\$ 403.704,00	\$ 80.740.800,00	0,00	\$ 0,00	\$ 0,00	0,00	\$ 0,00	\$ 0,00
16	SUMINISTRO E INSTALACION DE TUBERIA PLASTICA O LISA Norma Técnica Colombiana 3722-1 y Norma Técnica Colombiana 4764 (100% de Hermeticidad)										
16.1	DE 2.00 A 4.00 MTS										
16.1.1	De Diámetro 8"	ML	312,00	\$ 82.215,00	\$ 25.651.080,00	68,80	\$ 5.656.392,00	\$ 5.656.392,00	68,80	\$ 5.656.392,00	\$ 5.656.392,00
16.1.2	De Diámetro 10"	ML	19,00	\$ 109.099,00	\$ 2.072.881,00	0,00	\$ 0,00	\$ 0,00	0,00	\$ 0,00	\$ 0,00
16.1.5	De Diámetro 14"	ML	96,00	\$ 162.652,00	\$ 15.614.592,00	0,00	\$ 0,00	\$ 0,00	0,00	\$ 0,00	\$ 0,00
19	CONSTRUCCION DE POZOS DE INSPECCION										
19.1	Diámetro 120 m										
19.1.1	BASE Y CAJUELA EN CONCRETO DE 3.000 PSI e=0.30 MTS	UNO	7,00	\$ 505.157,00	\$ 3.536.099,00	6,00	\$ 3.030.942,00	\$ 3.030.942,00	6,00	\$ 3.030.942,00	\$ 3.030.942,00
19.1.2	PANELE INTERIOR	ML	15,00	\$ 112.971,00	\$ 1.694.565,00	6,60	\$ 745.609,00	\$ 745.609,00	6,60	\$ 745.609,00	\$ 745.609,00
19.1.3	CILINDRO EN LADRILLO e=0.30 mts	ML	15,00	\$ 487.881,00	\$ 7.318.215,00	5,00	\$ 2.439.405,00	\$ 2.439.405,00	5,00	\$ 2.439.405,00	\$ 2.439.405,00
19.1.4	CONO DE REDUCCION H.D.65 MTS	UNO	7,00	\$ 452.471,00	\$ 3.167.297,00	5,00	\$ 2.262.355,00	\$ 2.262.355,00	5,00	\$ 2.262.355,00	\$ 2.262.355,00
19.1.5	PASOS EN HIERRO DE 3/4" CON ANTI CORROSIVO C/40 CM.	UNO	42,00	\$ 19.660,00	\$ 825.720,00	14,00	\$ 275.240,00	\$ 275.240,00	14,00	\$ 275.240,00	\$ 275.240,00
19.1.6	SUMINISTRO E INSTALACION DE AROTAPA COMPLETA VIBROCOMPACTADA	UNO	7,00	\$ 766.258,00	\$ 5.363.806,00	4,00	\$ 3.065.032,00	\$ 3.065.032,00	4,00	\$ 3.065.032,00	\$ 3.065.032,00
19.1.7	SUMINISTRO E INSTALACION DE TAPA PARA AEROTAPA VIBROCOMPACTADA	UNO	4,00	\$ 530.383,00	\$ 2.121.532,00	4,00	\$ 2.121.532,00	\$ 2.121.532,00	4,00	\$ 2.121.532,00	\$ 2.121.532,00
19.1.8	CAJA DE INSPECCION DE 60x 60 x 100 CMts EN LADRILLO, CONCRETO DE 2500 PSI Y TAPA REFORZADA EN CONCRETO DE 3000 PSI	UNO	175,00	\$ 393.551,00	\$ 68.871.425,00	17,00	\$ 6.690.367,00	\$ 6.690.367,00	17,00	\$ 6.690.367,00	\$ 6.690.367,00
20	OTROS										
20.50	ENTIBADO TIPO 3 (Metalico) CON TABLEROS	M2	674,00	\$ 47.052,00	\$ 31.713.048,00	0,00	\$ 0,00	\$ 0,00	0,00	\$ 0,00	\$ 0,00
20.1	SEÑALIZACION EN GUAJUA C/3 MTS Y POLISOMERA DE H=2MTS	ML	3499,00	\$ 16.873,00	\$ 59.038.627,00	1036,00	\$ 17.480.428,00	\$ 17.480.428,00	1036,00	\$ 17.480.428,00	\$ 17.480.428,00
20.52	SEÑALES PROVISIONAL MOVIL PARA OBRA TIPO TRIPODE INCLUYE TABLERO	UNO	12,00	\$ 282.037,00	\$ 3.384.444,00	5,00	\$ 1.410.185,00	\$ 1.410.185,00	5,00	\$ 1.410.185,00	\$ 1.410.185,00
20.5	SUMINISTRO E INSTALACION LECHO EN GRAVA PARA CAMA DE TUBERIA D=1/2 A 3/4	M3	150,00	\$ 122.296,00	\$ 18.344.400,00	55,38	\$ 6.772.753,00	\$ 6.772.753,00	55,38	\$ 6.772.753,00	\$ 6.772.753,00
20.6	SUMINISTRO E INSTALACION DE KIT SILLA YEE 8"x6" PVC INCLUYE AGARRADERAS CAUCHO Y ADHERENCIA	UNO	90,00	\$ 186.272,00	\$ 16.764.480,00	14,00	\$ 2.607.808,00	\$ 2.607.808,00	14,00	\$ 2.607.808,00	\$ 2.607.808,00
20.7	SUMINISTRO E INSTALACION DE KIT SILLA YEE 10"x6" PVC INCLUYE AGARRADERAS CAUCHO Y ADHERENCIA	UNO	44,00	\$ 277.119,00	\$ 12.193.236,00	16,00	\$ 4.433.904,00	\$ 4.433.904,00	16,00	\$ 4.433.904,00	\$ 4.433.904,00
20.9	SUMINISTRO E INSTALACION DE SILLA YEE 14"x6" PVC INCLUYE CAUCHO Y ADHERENCIA	UNO	15,00	\$ 374.725,00	\$ 5.620.875,00	0,00	\$ 0,00	\$ 0,00	0,00	\$ 0,00	\$ 0,00
20.10	SUMINISTRO E INSTALACION DE SILLA YEE 16"x6" PVC INCLUYE CAUCHO Y ADHERENCIA	UNO	8,00	\$ 401.723,00	\$ 3.213.784,00	8,00	\$ 3.213.784,00	\$ 3.213.784,00	8,00	\$ 3.213.784,00	\$ 3.213.784,00
20.12	SUMINISTRO E INSTALACION DE SILLA YEE 20"x6" PVC INCLUYE CAUCHO Y ADHERENCIA	UNO	18,00	\$ 595.445,00	\$ 10.718.010,00	0,00	\$ 0,00	\$ 0,00	0,00	\$ 0,00	\$ 0,00

[Handwritten signature]



ACTA PARCIAL No. 01
SISTEMA INTEGRADO GESTION

CODIGO: GI-R-008
FECHA VIGENCIA: 2021-07-15
VERSION: 03
Página 4 de 4

CONTRATO DE OBRA No. : 0113 DE 11 DE AGOSTO DE 2021
VALOR CONTRATO : \$ 1.843.886.333,00
OBJETO : REHABILITACION Y/O RECUPERACION Y/O REPOSICION DE LAS REDES DE ACUEDUCTO Y ALCANTARILLADO PARA GARANTIZAR LA CONTINUIDAD DEL SERVICIO EN LOS SECTORES COMPRENDIDOS PARA LOS DISTRITOS HIDRAULICOS 5, SA Y 8 UBICADO DENTRO DEL PERIMETRO HIDRO SANITARIO DEL IBAL S.A. E.S.P. OFICIAL EN LA CIUDAD DE IBAGUE
VALOR ANTICIPO : \$ 0,00
FECHA DE INICIACION : 09/09/2021
FECHA DE TERMINACION : 30/03/2022
CONTRATISTA : UNION TEMPORAL R8 INGENIEROS
FECHA PERIODO DE EJECUCION PRESENTE ACTA : 9/09/2021 a 4/11/2021
INTERVENTOR : CONSORCIO INTERVENTORIA EXTERNA IBAL
VALOR PRESENTE ACTA : \$ 503.585.863,00
R.L. ING DUIVAN RAMIREZ BAYONA
SUPERVISOR : ING CARLOS ANDRES MEDINA AREVALO

CONDICIONES CONTRACTUALES						PRESENTE ACTA			ACUMULADA		
ITEM No.	ACTIVIDAD	UND	CANT.	V/UNIT	V/TOTAL	CANT.	VALOR	V/TOTAL	CANT.	VALOR	V/TOTAL
20.43	MANEJO DE AGUAS CON DIAMETROS DE 8" A 12"	GLB	12,00	\$ 674.867,00	\$ 8.098.404,00	4,00	\$ 2.699.468,00	\$ 2.699.468,00	4,00	\$ 2.699.468,00	\$ 2.699.468,00
20.44	MANEJO DE AGUAS CON DIAMETROS DE 12" A 24"	GLB	3,00	\$ 1.183.246,00	\$ 3.549.738,00	2,00	\$ 2.366.492,00	\$ 2.366.492,00	2,00	\$ 2.366.492,00	\$ 2.366.492,00
SUB-TOTAL OBRAS O ALCANTARILLADO											
						\$ 1.145.120.313,00	\$ 433.818.835,00	\$ 433.818.835,00			\$ 433.818.835,00
TOTALES											
						\$ 1.843.886.333,00	\$ 503.585.863,00	\$ 503.585.863,00			\$ 503.585.863,00

BALANCE DEL CONTRATO		ESTADO DEL ANTICIPO	
VALOR DE CONTRATO	\$ 1.843.886.333,00	VALOR ANTICIPO	\$ 0,00
VALOR A PAGAR EN ACTA DE LIQUIDACION		VALOR AMORTIZADO PRESENTE ACTA	\$ 0,00
VALOR A PAGAR EN ACTA PARCIAL No. 01	\$ 503.585.863,00	SALDO POR AMORTIZAR	\$ 0,00
VALOR POR EJECUTAR	\$ 1.340.300.470,00	SUMAS IGUALES	\$ 0,00

BALANCE PRESENTE ACTA

VALOR A PAGAR EN ACTA PARCIAL No. 01 : \$ 503.585.863,00
 MENOS AMORTIZACION ANTICIPO : \$ 0,00
 VALOR NETO A CANCELAR EN ESTA ACTA : \$ 503.585.863,00

SON: QUINIENTOS TRES MILLONES QUINIENTOS OCHENTA Y CINCO MIL OCHOCIENTOS SESENTA Y TRES PESOS CON 0,00/100 MTE

EL SUSCRITO INTERVENTOR Y/O SUPERVISOR DEL CONTRATO DE OBRA CERTIFICA QUE EL CONTRATISTA SE ENCUENTRA PAZ Y SALVO CON LOS PAGOS DE SEGURIDAD SOCIAL Y PARAFISCALES DE EL Y DE SUS TRABAJADORES

ING DUIVAN RAMIREZ BAYONA
 R.L. UNION TEMPORAL R8 INGENIEROS
 CONTRATISTA






































ING CARLOS ANDRES MEDINA AREVALO
 IBSAL S.A. E.S.P. OFICIAL
 SUPERVISOR

ING LUIS FRANCISCO ESPANA R.
 R.L. CONSORCIO INTERVENTORIA EXTERNA IBAL
 INTERVENTOR





NIT 901508013-6

PRE-ACTAS

UNION TEMPORAL RB INGENIEROS		IBAGÜE VIBRA					
MEMORIAS DE CANTIDADES DE OBRA		MEMORIAS DE CANTIDADES DE OBRA					
REHABILITACION Y/O RECUPERACION Y/O REPOSICION DE LAS REDES DE ACUEDUCTO Y ALCANTARILLADO PARA GARANTIZAR LA CONTINUIDAD DEL SERVICIO EN LOS SECTORES COMPRENDIDOS PARA LOS DISTRITOS HIDRAULICOS 5, 5A Y 8 UBICADO DENTRO DEL PERIMETRO HIDRO SANITARIO DEL IBAL S.A. E.S.P. OFICIAL EN LA CIUDAD DE IBAGUE		CONSORCIO INTERVENTORIA EXTERNA					
UNION TEMPORAL RB INGENIEROS		IBAL					
IBAL S.A. E.S.P. OFICIAL		CONTRATO DE OBRA No. 113 DEL 11 DE AGOSTO 2021					
SUMINISTRO DE RECEBO EN ZANJA COMPACTADO C/15 CMS. MEDIO MECANICO		UNIDAD					
SECTOR	LARGO (M)	ANCHO (M)	ALTO (M)	CANT.	TOTAL	CROQUIS	
BARRIO GAITAN							
CRA. 12A ENTRE CALLES 39 Y 39A	41,3	0,50	0,90		18,59		
CRA. 12A No. 39-13	4,8	0,50	0,90		2,16		
CRA. 12A No. 39-07	4,75	0,50	0,90		2,14		
CRA. 12A No. 39-23	4,6	0,50	0,90				
CALLE 39B No. 12-26	0,7	0,50	0,90		0,32		
CRA. 12A No. 39-26	0,7	0,50	0,90		0,32		
CRA. 12A No. 39-10	0,65	0,50	0,90		0,29		
CALLE 39B ENTRE CRAS. 9A Y 10	89,00	0,50	0,90		40,05		
CALLE 39B No. 9A-29	0,7	0,50	0,90		0,32		
CALLE 39B No. 9A-27	0,7	0,50	0,90		0,32		
CALLE 39B No. 9A-25	0,7	0,50	0,90		0,32		
CALLE 39B No. 9A-15	0,7	0,50	0,90		0,32		
CALLE 39B No. 9A-13	0,7	0,50	0,90		0,32		
CALLE 39B No. 39-99 - BODEGA	0,7	0,50	0,90		0,32		
CALLE 39B No. 9A-60	6,90	0,50	0,90		3,11		
CALLE 39B No. 9A-68	7,00	0,50	0,90		3,15		
CALLE 39B No. 9A-58	7,20	1,00	0,90		6,48		
CALLE 39B No. 9A-52	7,20	0,50	0,90		3,24		
CALLE 39B No. 9A-50	7,20	0,50	0,90		3,24		
CALLE 39B No. 9A-12	7,40	0,50	0,90		3,33		
CALLE 39B No. 9-25	0,7	0,50	0,90		0,32		
CALLE 39B No. 9-23	0,7	0,50	0,90		0,32		
CALLE 39B No. 9-17	0,7	0,50	0,90		0,32		
CALLE 39B No. 9-05	0,7	0,50	0,90		0,32		
CALLE 39B No. 9-04	0,7	0,50	0,90		0,32		
CALLE 39B No. 9-28	8,00	0,50	0,90		3,60		
CRUCE 39B CON CRA. 9B	7,75	0,50	0,90		3,49		
EMPALME SOBRE CRA 9B	6,50	0,50	0,90		2,93		
BARRIO CASTILLA	11,00	0,50	0,90		4,95		
CRA. 12 ENTRE CALLES 45 Y 46	70,00	0,50	0,90		31,50		
BARRIO LA FRANCIA							
CALLE 32 ENTRE AV. FERROCARRIL Y	80,00	0,50	0,90		40,50		
CRA. 4B Bis ENTRE CALLES 31 Y 32	99,00	0,50	0,90		44,55		
BARRIO MAGISTERIO							
APIQUE SEPARADOR ACUEDUCTO	1,65	0,80	1,90		2,82		
CALLE 37							

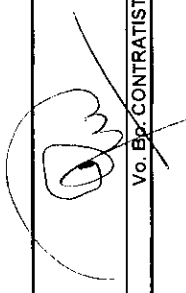
RESUMEN PAGOS	
ACTA No. 1	229,18
SALDO	0,00
ACUMULADO	229,18




APIQUE TUBO 3" ACUEDUCTO CLL 37	1,20	1,00	1,00	1,20
APIQUE INST. VALVULA NUEVA CLL 37	1,50	0,60	1,20	1,08
CRA. 4G ENTRE CALLES 37 Y 38	6,00	0,50	0,90	2,70
TOTAL				229,18

DESDE TEE A VALVULA CALLE 37


Observaciones




Vo. Bo. CONTRATISTA



Vo. Bo. INTERVENTORIA



UNION TEMPORAL RB INGENIEROS



MEMORIAS DE CANTIDADES DE DBRA

OBRA: REHABILITACIÓN Y/O RECUPERACIÓN Y/O REPOSICIÓN DE LAS REDES DE ACUEDUCTO Y ALCANTARILLADO PARA GARANTIZAR LA CONTINUIDAD DEL SERVICIO EN LOS SECTORES COMPRENDIDOS PARA LOS DISTRITOS HIDRÁULICOS 5, 5A Y 8 UBICADO DENTRO DEL PERÍMETRO HIDRO-SANITARIO DEL IBA S.A. E.S.P. OFICIAL EN LA CIUDAD DE IBAQUE




CONTRATISTA: UNION TEMPORAL RB INGENIEROS


CONTRATANTE: IBA S.A. E.S.P. OFICIAL

ITEM: 3.1 EXCAVACIONES EN MATERIAL COMUN (0-2 M)

SECTOR	LARGO (M)	ANCHO (M)	ALTO (M)	CANT.	TOTAL	UNIDAD
BARRIO GAITAN						
CRA 12A ENTRE CALLES 39 Y 39A	41,3	0,50	1,10		22,72	
CRA 12A No. 39-13	4,8	0,50	1,00		2,40	
CRA 12A No. 39-07	4,75	0,50	1,00		2,38	
CRA 12A No. 39-23	4,6	0,50	1,00			
CALLE 39B No. 12-26	0,7	0,50	1,00		0,35	
CRA 12A No. 39-26	0,7	0,50	1,00		0,35	
CRA 12A No. 39-10	0,7	0,50	1,00		0,35	
APIQUE TUBERIA CALLE 39	2,5	0,60	1,00		1,50	
APIQUE TUBERIA CALLE 39B	2,6	0,70	1,00		1,82	
CRUCE TUBERIA CALLE 39					0,00	
CRUCE TUBERIA CALLE 39B					0,00	
CALLE 39B ENTRE CRAS 9A Y 10	89,00	0,50	1,10		48,95	
CALLE 39B No. 9A-29	0,7	0,50	1,00		0,35	VIA
	1,2	0,30	0,70		0,25	ANDEN
	0,7	0,50	1,00		0,35	VIA
CALLE 39B No. 9A-27	1,2	0,30	0,70		0,25	ANDEN
	0,7	0,50	1,00		0,35	VIA
CALLE 39B No. 9A-25	0,7	0,50	1,00		0,35	VIA
	1,2	0,30	0,70		0,25	ANDEN
	0,7	0,50	1,00		0,35	VIA
CALLE 39B No. 9A-15	1	0,30	0,70		0,21	ANDEN
	0,7	0,50	1,00		0,35	VIA
CALLE 39B No. 9A-13	1	0,30	0,70		0,21	ANDEN
	0,7	0,50	1,00		0,35	VIA
CALLE 39B No. 39-99 - BODEGA	0,90	0,30	0,70		0,19	ANDEN
	6,90	0,50	1,00		3,45	VIA
CALLE 39B No. 9A-60	1,20	0,30	0,70		0,25	ANDEN
	7,00	0,50	1,00		3,50	VIA
CALLE 39B No. 9A-68	0,80	1,00	0,70		0,56	ANDEN
	7,20	1,00	1,00		7,20	VIA
CALLE 39B No. 9A-58	1,00	0,50	0,70		0,35	ANDEN
	7,20	0,50	1,00		3,60	VIA
CALLE 39B No. 9A-52	1,10	0,30	0,70		0,23	ANDEN
	7,20	0,50	1,00		3,60	VIA
CALLE 39B No. 9A-50	1,20	0,30	0,70		0,25	ANDEN
	7,40	0,50	1,00		3,70	VIA
CALLE 39B No. 9A-12	0,90	0,50	0,70		0,32	ANDEN

RESUMEN PAGOS	
ACTA No. 1	278,87
SALDO	0,00
ACUMULADO	278,87





Unión Temporal
RB INGENIEROS
 INGENIERIA Y CONSTRUCCION



IIBAL
 Ingeniería y Construcción



IBAQUE VIBRA

MEMORIAS DE CANTIDADES DE OBRA

UNION TEMPORAL RB INGENIEROS

OBRA: REHABILITACIÓN Y/O RECUPERACIÓN Y/O REPOSICIÓN DE LAS REDES DE ACUEDUCTO Y ALCANTARILLADO PARA GARANTIZAR LA CONTINUIDAD DEL SERVICIO EN LOS SECTORES COMPRENDIDOS PARA LOS DISTRITOS HIDRÁULICOS 5, 5A Y 8 UBICADOS DENTRO DEL PERÍMETRO HIDRO SANITARIO DEL IBA S.A. E.S.P. OFICIAL EN LA CIUDAD DE IBAGUÉ

CONTRATISTA: UNION TEMPORAL RB INGENIEROS

CONTRATANTE: IBA S.A. E.S.P. OFICIAL

INTERVENCIÓN: IBA S.A. E.S.P. OFICIAL

CONSORCIO INTERVENTORIA EXTERNA: IBA S.A. E.S.P. OFICIAL


CONTRATO DE OBRA No.: 113 DEL 11 DE AGOSTO 2021


UNIDAD: M2




ITEM	SECTOR	LARGO (M)	ANCHO (M)	ALTO (M)	CANT.	TOTAL	RESUMEN PAGOS
	BARRIO GAITAN						ACTA No. 1 61,15
	CRA. 12A ENTRE CALLES 38 Y 39A	41,3	0,50			20,65	
		2	0,50			1,00	
	CRA. 12A No. 39-13	2	0,50			1,00	
	CRA. 12A No. 39-07	2	0,50			1,00	
	CRA. 12A No. 39-23						SALDO 0,00
	BARRIO LA FRANCIA						ACUMULADO 61,15
	CALLE 32 ENTRE AV. FERROCARRIL Y 4D	75,00	0,50			37,50	
TOTAL						61,15	




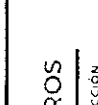

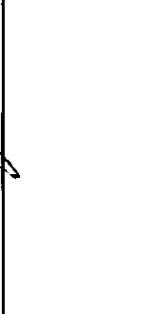
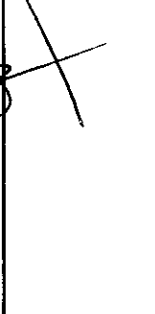
Observaciones



 Vo. Bo. CONTRATISTA


 Vo. Bo. INTERVENTORIA

 <p>Unión Temporal RB INGENIEROS INGENIERÍA Y CONSTRUCCIÓN</p>	<h2>UNION TEMPORAL RB INGENIEROS</h2>			 <p>MEMORIAS DE CANTIDADES DE DBRA</p>
<p>OBRA:</p>	<p>REHABILITACIÓN Y/O RECUPERACIÓN Y/O REPOSICIÓN DE LAS REDES DE ACUEDUCTO Y ALCANTARILLADO PARA GARANTIZAR LA CONTINUIDAD DEL SERVICIO EN LOS SECTORES COMPRENDIDOS PARA LOS DISTRITOS HIDRAULICOS 5, 5A Y 8 UBICADO DENTRO DEL PERÍMETRO HIDRO SANITARIO DEL IBAL S.A. E.S.P. OFICIAL EN LA CIUDAD DE IBAGUE</p>			
<p>CONTRATISTA:</p>	<p>UNION TEMPORAL RB INGENIEROS</p>			
<p>CONTRATANTE:</p>	<p>IBAL S.A. E.S.P. OFICIAL</p>			
<p>ITEM</p>	<p>6,15</p>	<p>UNIDAD</p>	<p>CONTRATO DE OBRA No. 113 DEL 11 DE AGOSTO 2021</p>	<p>CONSORCIO INTERVENTORIA EXTERNA</p>
<p>SECTOR</p>	<p>BARRIO CASTILLA</p>			
<p>CRA. 12 ENTRE CALLES 45 Y 46</p>	<p>80,00</p>	<p>0,50</p>	<p>0,10</p>	<p>4,00</p>
<p>TOTAL</p>	<p>4,00</p>			
<p>Observaciones</p>	<p></p>			
<p>Vo. Bo. CONTRATISTA</p>	<p><i>[Signature]</i></p>			
<p>Vo. Bo. INTERVENTORIA</p>	<p><i>[Signature]</i></p>			

RESUMEN PAGOS	
ACTA No. 1	4,00
SALDD	0,00
ACUMULADO	4,00

 <p>Unión Temporal RB INGENIEROS INGENIERÍA Y CONSTRUCCIÓN</p>	<h2>UNION TEMPORAL RB INGENIEROS</h2>	 <p>MEMORIAS DE CANTIDADES DE OBRA</p>																																															
<p>OBRA: REHABILITACION Y/O RECUPERACION Y/O REPOSICION DE LAS REDES DE ACUEDUCTO Y ALCANTARILLADO PARA GARANTIZAR LA CONTINUIDAD DEL SERVICIO EN LOS SECTORES COMPRENDIDOS PARA LOS DISTRITOS HIDRAULICOS 5, 5A Y 8 UBICADO DENTRO DEL PERIMETRO HIDRO SANITARIO DEL IBAL S.A. E.S.P. OFICIAL EN LA CIUDAD DE IBAGUE</p>																																																	
<p>CONTRATISTA: UNION TEMPORAL RB INGENIEROS</p>																																																	
<p>CONTRATANTE: IBAL S.A. E.S.P. OFICIAL</p>																																																	
<p>INTERVENTOR: CDNSORCIO INTERVENTORIA EXTERNA IBAL</p>																																																	
<p>CONTRATO DE OBRA No.: 1113 DEL 11 DE AGOSTO 2021</p>																																																	
<p>UNIDAD: M</p>																																																	
<p style="text-align: center;">CROQUIS</p>																																																	
<p>SECTOR: BARRIO GAITAN</p>		<table border="1"> <thead> <tr> <th colspan="2">RESUMEN PAGOS</th> </tr> </thead> <tbody> <tr> <td>ACTA No. 1</td> <td>174.60</td> </tr> <tr> <td>SALDO</td> <td>0.00</td> </tr> <tr> <td>ACUMULADO</td> <td>174.60</td> </tr> </tbody> </table>	RESUMEN PAGOS		ACTA No. 1	174.60	SALDO	0.00	ACUMULADO	174.60																																							
RESUMEN PAGOS																																																	
ACTA No. 1	174.60																																																
SALDO	0.00																																																
ACUMULADO	174.60																																																
<table border="1"> <thead> <tr> <th>ITEM</th> <th>LARGO (M)</th> <th>ANCHO (M)</th> <th>ALTO (M)</th> <th>CANT.</th> <th>TOTAL</th> </tr> </thead> <tbody> <tr> <td>CRA. 12A ENTRE CALLES 39 Y 39A</td> <td>41.3</td> <td></td> <td></td> <td>2.00</td> <td>82.60</td> </tr> <tr> <td>CRA. 12A No. 39-13</td> <td>2</td> <td></td> <td></td> <td>2.00</td> <td>4.00</td> </tr> <tr> <td>CRA. 12A No. 39-07</td> <td>2</td> <td></td> <td></td> <td>2.00</td> <td>4.00</td> </tr> <tr> <td>CRA. 12A No. 39-23</td> <td>2</td> <td></td> <td></td> <td>2.00</td> <td>4.00</td> </tr> <tr> <td>BARRIO LA FRANCIA</td> <td></td> <td></td> <td></td> <td></td> <td></td> </tr> <tr> <td>CALLE 32 ENTRE AV. FERROCARRIL Y 4D</td> <td>80,00</td> <td></td> <td></td> <td>1,00</td> <td>80,00</td> </tr> <tr> <td colspan="5" style="text-align: right;">TOTAL</td> <td>174.60</td> </tr> </tbody> </table>	ITEM	LARGO (M)	ANCHO (M)	ALTO (M)	CANT.	TOTAL	CRA. 12A ENTRE CALLES 39 Y 39A	41.3			2.00	82.60	CRA. 12A No. 39-13	2			2.00	4.00	CRA. 12A No. 39-07	2			2.00	4.00	CRA. 12A No. 39-23	2			2.00	4.00	BARRIO LA FRANCIA						CALLE 32 ENTRE AV. FERROCARRIL Y 4D	80,00			1,00	80,00	TOTAL					174.60	<p>Observaciones</p>
ITEM	LARGO (M)	ANCHO (M)	ALTO (M)	CANT.	TOTAL																																												
CRA. 12A ENTRE CALLES 39 Y 39A	41.3			2.00	82.60																																												
CRA. 12A No. 39-13	2			2.00	4.00																																												
CRA. 12A No. 39-07	2			2.00	4.00																																												
CRA. 12A No. 39-23	2			2.00	4.00																																												
BARRIO LA FRANCIA																																																	
CALLE 32 ENTRE AV. FERROCARRIL Y 4D	80,00			1,00	80,00																																												
TOTAL					174.60																																												
<p style="text-align: center;">Vo. Bo. CONTRATISTA</p>  <p style="text-align: center;">Vo. Bo. INTERVENTORIA</p> 																																																	



UNION TEMPORAL RB INGENIEROS




DBRA: REHABILITACIÓN Y/O RECUPERACIÓN Y/O REPOSICIÓN DE LAS REDES DE ACUEDUCTO Y ALCANTARILLADO PARA GARANTIZAR LA CONTINUIDAD DEL SERVICIO EN LOS SECTORES COMPRENDIDOS PARA LOS DISTRITOS HIDRÁULICOS 5, 5A Y 8 UBICADO DENTRO DEL PERÍMETRO HIDRO SANITARIO DEL IBA. S.A. E.S.P. OFICIAL EN LA CIUDAD DE IBAGUÉ

CONTRATISTA: UNION TEMPORAL RB INGENIEROS
INTERVENOR: IBA
CONSORCIO INTERVENTORIA EXTERNA: IBA


CONTRATANTE: IBA S.A. E.S.P. OFICIAL
CONTRATO DE OBRA No.: 113 DEL 11 DE AGOSTO 2021


ITEM	SECTOR	LARGO (M)	ANCHO (M)	ALTO (M)	CANT.	TOTAL	UNIDAD
	BARRIO CASTILLA						
	CRA. 12 ENTRE CALLES 45 Y 46	150				150,00	
	BARRIO LA FRANCIA						
	CALLE 32 ENTRE AV. FERROCARRIL Y 4D	190,00				190,00	
TOTAL						340,00	

RESUMEN PAGOS	
ACTA No. 1	340,00
SALDO	0,00
ACUMULADO	340,00



Observaciones


 Vo. Bc. CONTRATISTA



 Vo. Bo. INTERVENTORIA



MEMORIAS DE CANTIDADES DE OBRA



UNION TEMPORAL RB INGENIEROS




OBRA: REHABILITACIÓN Y/O RECUPERACIÓN Y/O REPOSICIÓN DE LAS REDES DE ACUEDUCTO Y ALCANTARILLADO PARA GARANTIZAR LA CONTINUIDAD DEL SERVICIO EN LOS SECTORES COMPRENDIDOS PARA LOS DISTRITOS HIDRAÚLICOS 5, 6A Y 8 UBICADO DENTRO DEL PERÍMETRO HIDRO SANITARIO DEL IBAL S.A. E.S.P. OFICIAL EN LA CIUDAD DE IBAGUÉ

CONTRATISTA: UNION TEMPORAL RB INGENIEROS
CONTRATANTE: IBAL S.A. E.S.P. OFICIAL
ITEM: 20,4

INTERVENIENTOS: CONSORCIO INTERVENTORIA EXTERNA
CONTRATO DE OBRA No.: 113 DEL 11 DE AGOSTO 2021
UNIDAD: M3

SECTOR	LARGO (M)	ANCHO (M)	ALTO (M)	CANT.	TOTAL	RESUMEN PAGOS
BARRIO GAITAN						ACTA No. 1 50,42
CRA. 12A ENTRE CALLES 39 Y 39A	41,3	0,50	0,20		4,13	SALDO 0,00
CRA. 12A No. 39-13	4,6	0,50	0,10		0,23	ACUMULADO 50,42
CRA. 12A No. 39-07	4,7	0,50	0,10		0,24	
CRA. 12A No. 39-23	4,7	0,50	0,10		0,24	
CALLE 39B No. 12-26	0,7	0,50	0,10		0,04	
CRA. 12A No. 39-26	0,7	0,50	0,10		0,04	
CRA. 12A No. 39-10	0,7	0,50	0,10		0,04	
CALLE 39B ENTRE CRAS. 9A Y 10	106,5	0,50	0,20		10,65	
CALLE 39B No. 9A-29	0,7	0,50	0,10		0,04	
CALLE 39B No. 9A-27	0,7	0,50	0,10		0,04	
CALLE 39B No. 9A-25	0,7	0,50	0,10		0,04	
CALLE 39B No. 9A-15	0,7	0,50	0,10		0,04	
CALLE 39B No. 9A-13	0,7	0,50	0,10		0,04	
CALLE 39B No. 39-99 - BODEGA	0,9	0,50	0,10		0,05	
CALLE 39B No. 9A-60	6,90	0,50	0,10		0,35	
CALLE 39B No. 9A-68	7,00	0,50	0,10		0,35	
CALLE 39B No. 9A-58	7,20	1,00	0,10		0,72	
CALLE 39B No. 9A-52	7,20	0,50	0,10		0,36	
CALLE 39B No. 9A-50	7,20	0,50	0,10		0,36	
CALLE 39B No. 9A-12	7,40	0,50	0,10		0,37	
CALLE 39B No. 9-25	0,7	0,50	0,10		0,04	
CALLE 39B No. 9-23	0,7	0,50	0,10		0,04	
CALLE 39B No. 9-17	0,7	0,50	0,10		0,04	
CALLE 39B No. 9-05	0,7	0,50	0,10		0,04	
CALLE 39B No. 9-04	8,00	0,50	0,10		0,40	
CALLE 39B No. 9-28	7,75	0,50	0,10		0,39	
BARRIO CASTILLA					0,00	
CRA. 12 ENTRE CALLES 45 Y 46	70	0,50	0,20		7,00	
BARRIO LA FRANCIA					0,00	
CALLE 32 ENTRE AV. FERROCARRIL Y	90	0,50	0,20		9,00	



22


CRA. 4B Bis ENTRE CALLES 31 Y 32 BARRIO MAGISTERIO	99	0,50	0,20	9,90
CRA. 4G ENTRE CALLES 37 Y 38	46,50 6,00	0,500 0,50	0,20 0,20	4,65 0,60
TOTAL				50,42

DESDE TEE A VALVULA CALLE 37

Observaciones

Vo. Bo. CONTRATISTA

Vo. Bo. INTERVENTORIA



Unión Temporal
RB INGENIEROS
 INGENIERÍA Y CONSTRUCCIÓN

UNION TEMPORAL RB INGENIEROS



MEMORIAS DE CANTIDADES DE OBRA

OBRA: REHABILITACIÓN Y/O RECUPERACIÓN Y/O REPOSICIÓN DE LAS REDES DE ACUEDUCTO Y ALCANTARILLADO PARA GARANTIZAR LA CONTINUIDAD DEL SERVICIO EN LOS SECTORES COMPRENDIDOS PARA LOS DISTRITOS HIDRAULICOS 5, 5A Y 8 UBICADO DENTRO DEL PERÍMETRO HIDRO SANITARIO DEL IBAL S.A. E.S.P. OFICIAL EN LA CIUDAD DE IBAGUÉ

CONTRATISTA: UNION TEMPORAL RB INGENIEROS

CONTRATANTE: IBAL S.A. E.S.P. OFICIAL

INTERVENCIÓN: CONSORCIO INTERVENTORIA EXTERNA

CONTRATO DE OBRA No.: 113 DEL 11 DE AGOSTO 2021

ITEM	SECTOR	LARGO (M)	ANCHO (M)	ALTO (M)	CANT.	TOTAL	UNIDAD	CROQUIS
	BARRIO LA FRANCIA				1,00	1,00		
	CALLE 32 ENTRE AV. FERROCARRIL Y 4D				1,00	1,00		
	BARRIO CASTILLA				1,00	1,00		
	CRA. 12 ENTRE CALLES 45 Y 46							
						TOTAL		
						2,00		

RESUMEN PAGOS	
ACTA No. 1	2,00
SALDO	0,00
ACUMULADO	2,00

Observaciones:

Vo. Bo. CONTRATISTA

Vo. Bo. INTERVENTORIA



UNION TEMPORAL RB INGENIEROS

MEMORIAS DE CANTIDADES DE OBRA


OBRA: REHABILITACIÓN Y/O RECUPERACIÓN Y/O REPOSICIÓN DE LAS REDES DE ACUEDUCTO Y ALCANTARILLADO PARA GARANTIZAR LA CONTINUIDAD DEL SERVICIO EN LOS SECTORES COMPRENDIDOS PARA LDS DISTRITOS HIDRÁULICOS 5, 5A Y 8 UBICADO DENTRO DEL PERIMETRO HIDRO SANITARIO DEL IBAL S.A. E.S.P. OFICIAL EN LA CIUDAD DE IBAGUE

CONTRATISTA: UNION TEMPORAL RB INGENIEROS
CONTRATANTE: IBAL S.A. E.S.P. OFICIAL

INTERVENIOR: CONSORCIO INTERVENTORIA EXTERNA
CONTRATO DE OBRA No.: 113 DEL 11 DE AGOSTO 2021

ITEM	SECTOR	LARGO (M)	ANCHO (M)	ALTO (M)	CANT.	TOTAL	UNIDAD
	BARRIO GAITAN						CROQUIS
	CRA. 12A ENTRE CALLES 39 Y 39A					0,00	
	CRA. 12A No. 39-13				1,00	1,00	
	CRA. 12A No. 39-07				1,00	1,00	
	CALLE 39B No. 12-26				1,00	1,00	
	CRA. 12A No. 39-26				1,00	1,00	
	CRA. 12A No. 39-10				1,00	1,00	
	CALLE 39B ENTRE CRAS 9A Y 10					0,00	
	CALLE 39B No. 9A-29				1,00	1,00	
	CALLE 39B No. 9A-27				1,00	1,00	
	CALLE 39B No. 9A-25				1,00	1,00	
	CALLE 39B No. 9A-15				1,00	1,00	
	CALLE 39B No. 9A-13				1,00	1,00	
	CALLE 39B No. 39-89 - BODEGA					1,00	
	CALLE 39B No. 9A-60				1,00	1,00	
	CALLE 39B No. 9A-68				1,00	1,00	
	CALLE 39B No. 9A-58				4,00	4,00	
	CALLE 39B No. 9A-52				1,00	1,00	
	CALLE 39B No. 9A-50				1,00	1,00	
	CALLE 39B No. 9A-12				1,00	1,00	
	CALLE 39B No. 9-25				1,00	1,00	
	CALLE 39B No. 9-23				1,00	1,00	
	CALLE 39B No. 9-17				1,00	1,00	
	CALLE 39B No. 9-05				2,00	2,00	
	CALLE 39B No. 9-04				1,00	1,00	
	CALLE 39B No. 9-28				1,00	1,00	
TOTAL						27,00	

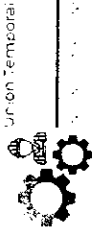
RESUMEN PAGOS	
ACTA No. 1	27,00
SALDD	0,00
ACUMULADO	27,00



Observaciones:

Vo. Bo. CONTRATISTA

Vo. Bo. INTERVENTORIA



UNION TEMPORAL RB INGENIEROS



MEMORIAS DE CANTIDADES DE OBRA

OBRA: REHABILITACION Y/O RECUPERACION Y/O REPOSICION DE LAS REDES DE ACUEDUCTO Y ALCANTARILLADO PARA GARANTIZAR LA CONTINUIDAD DEL SERVICIO EN LOS SECTORES COMPRENDIDOS PARA LOS DISTRITOS HIDRAULICOS 5, 5A Y 8 UBICADO DENTRO DEL PERIMETRO HIDRO SANITARIO DEL IBAL S.A. E.S.P. OFICIAL EN LA CIUDAD DE IBAGUE

CONTRATISTA: UNION TEMPORAL RB INGENIEROS

CONTRATANTE: IBAL S.A. E.S.P. OFICIAL

ITEM: SUMINISTRO E INSTALACION DE UNION PF 1/2"

SECTOR: BARRIO GAITAN

CONTRATO DE OBRA No.: 113 DEL 11 DE AGOSTO 2021

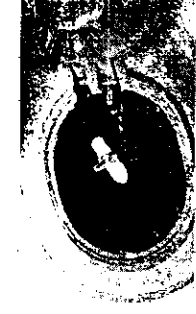


UNIDAD: UND

INTERVENIOR: CONSORCIO INTERVENTORIA EXTERNA

ALTO (M): CROQUIS

ITEM	LARGO (M)	ANCHO (M)	ALTO (M)	CANT.	TOTAL	RESUMEN PAGOS
CRA. 12A ENTRE CALLES 39 Y 39A					0,00	ACTA No. 1 27,00
CRA. 12A No. 39-13				1,00	1,00	SALDO 0,00
CRA. 12A No. 39-07				1,00	1,00	ACUMULADO 27,00
CRA. 12A No. 39-23						
CALLE 39B No. 12-26						
CRA. 12A No. 39-26				1,00	1,00	
CRA. 12A No. 39-10				1,00	1,00	
CALLE 39B ENTRE CRAS. 9A Y 10						
CALLE 39B No. 9A-29				1,00	1,00	
CALLE 39B No. 9A-27				1,00	1,00	
CALLE 39B No. 9A-25				1,00	1,00	
CALLE 39B No. 9A-15				1,00	1,00	
CALLE 39B No. 9A-13				1,00	1,00	
CALLE 39B No. 39-99 - BODEGA				1,00	1,00	
CALLE 39B No. 9A-60				1,00	1,00	
CALLE 39B No. 9A-68				1,00	1,00	
CALLE 39B No. 9A-58				4,00	4,00	
CALLE 39B No. 9A-52				1,00	1,00	
CALLE 39B No. 9A-50				1,00	1,00	
CALLE 39B No. 9A-12				1,00	1,00	
CALLE 39B No. 9-25				1,00	1,00	
CALLE 39B No. 9-23				1,00	1,00	
CALLE 39B No. 9-17				1,00	1,00	
CALLE 39B No. 9-05				2,00	2,00	
CALLE 39B No. 9-04				1,00	1,00	
CALLE 39B No. 9-28				1,00	1,00	
TOTAL					27,00	

ACTA No. 1	27,00
SALDO	0,00
ACUMULADO	27,00




Observaciones

[Handwritten signature]

Vo. Bq. CONTRATISTA

[Handwritten signature]
Vo. Bq. INTERVENTORIA



UNION TEMPORAL RB INGENIEROS



MEMORIAS DE CANTIDADES DE OBRA

OBRA: REHABILITACION Y/O RECUPERACION Y/O REPOSICION DE LAS REDES DE ACUEDUCTO Y ALCANTARILLADO PARA GARANTIZAR LA CONTINUIDAD DEL SERVICIO EN LOS SECTORES COMPRENIDOS PARA LOS DISTRITOS HIDRAULICOS 5, 5A Y 8 UBICADO DENTRO DEL PERIMETRO HIDRO SANITARIO DEL IBAL S.A. E.S.P. OFICIAL EN LA CIUDAD DE IBAQUE

CONTRATISTA: UNION TEMPORAL RB INGENIEROS


CONTRATANTE: IBAL S.A. E.S.P. OFICIAL

INTERVENIOR: CONSORCIO INTERVENTORIA EXTERNA

CONTRATO DE OBRA No. 113 DEL 11 DE AGOSTO 2021

ITEM	SECTOR	LARGO (M)	ANCHO (M)	ALTO (M)	CANT.	TOTAL	CROQUIS	
							UNIDAD	IBAL
BARRIO GAITAN								
CRA 12A ENTRE CALLES 39 Y 39A						0,00		
CRA 12A No. 39-13					1,00	1,00		
CRA 12A No. 39-07					1,00	1,00		
CRA 12A No. 39-23								
CALLE 39B No. 12-26					1,00	1,00		
CRA 12A No. 39-26					1,00	1,00		
CRA 12A No. 39-10					1,00	1,00		
CALLE 39B ENTRE CRAS. 9A Y 10								
CALLE 39B No. 9A-29					1,00	1,00		
CALLE 39B No. 9A-27					1,00	1,00		
CALLE 39B No. 9A-25					1,00	1,00		
CALLE 39B No. 9A-15					1,00	1,00		
CALLE 39B No. 9A-13					1,00	1,00		
CALLE 39B No. 39-99 - BODEGA					1,00	1,00		
CALLE 39B No. 9A-60					1,00	1,00		
CALLE 39B No. 9A-68					1,00	1,00		
CALLE 39B No. 9A-58					4,00	4,00		
CALLE 39B No. 9A-52					1,00	1,00		
CALLE 39B No. 9A-50					1,00	1,00		
CALLE 39B No. 9A-12					1,00	1,00		
CALLE 39B No. 9-25					1,00	1,00		
CALLE 39B No. 9-23					1,00	1,00		
CALLE 39B No. 9-17					1,00	1,00		
CALLE 39B No. 9-05					2,00	2,00		
CALLE 39B No. 9-04					1,00	1,00		
CALLE 39B No. 9-28					1,00	1,00		
TOTAL						27,00		

RESUMEN PAGOS	
ACTA No 1	27,00
SALDO	0,00
ACUMULADO	27,00



Observaciones

[Signature]

Vo. Bº. CONTRATISTA

[Signature]

Vo. Bº. INTERVENTORIA



UNION TEMPORAL RB INGENIEROS


MEMORIAS DE CANTIDADES DE OBRA

REHABILITACIÓN Y/O RECUPERACIÓN Y/O REPOSICIÓN DE LAS REDES DE ACUEDUCTO Y ALCANTARILLADO PARA GARANTIZAR LA CONTINUIDAD DEL SERVICIO EN LOS SECTORES COMPRENDIDOS PARA LOS DISTRITOS HIDRÁULICOS 5, 5A Y 8 UBICADO DENTRO DEL PERIMETRO HIDRO SANITARIO DEL IBAL S.A. E.S.P. OFICIAL EN LA CIUDAD DE IBAGUE

CONTRATISTA: UNION TEMPORAL RB INGENIEROS
 CONTRATANTE: IBAL S.A. E.S.P. OFICIAL
 INTERVENTOR: IBAL
 CONTRATO DE OBRA No. 113 DEL 11 DE AGOSTO 2021
 UNIDAD: M

ITEM	SECTOR	LARGO (M)	ANCHO (M)	ALTO (M)	CANT.	TOTAL	CROQUIS	RESUMEN PAGOS
BARRIO GAITAN								
CRA. 12A ENTRE CALLES 38 Y 39A								ACTA No. 1 134,35
CRA. 12A No. 39-13		5,2		0,50	1,00	5,70		SALDO 0,00
CRA. 12A No. 39-07		5,45		0,50	1,00	5,95		ACUMULADO 134,35
CRA. 12A No. 39-23		5		0,50				
CALLE 39B No. 12-26		1,1		0,50	1,00	1,60		
CRA. 12A No. 39-26		1,4		0,50	1,00	1,90		
CRA. 12A No. 39-10		0,9		0,50	1,00	1,40		
CALLE 39B ENTRE CRAS. 9A Y 10								
CALLE 39B No. 9A-29		2,2			1,00	2,20		
CALLE 39B No. 9A-27		2,2			1,00	2,20		
CALLE 39B No. 9A-25		2			1,00	2,00		
CALLE 39B No. 9A-15		2			1,00	2,00		
CALLE 39B No. 9A-13		2			1,00	2,00		
CALLE 39B No. 39-99 - BODEGA		2,1			1,00	2,10		
CALLE 39B No. 9A-60		8,30			1,00	8,30		
CALLE 39B No. 9A-68		8,10			1,00	8,10		
CALLE 39B No. 9A-58		8,40			4,00	33,60		
CALLE 39B No. 9A-52		8,50			1,00	8,50		
CALLE 39B No. 9A-50		8,60			1,00	8,60		
CALLE 39B No. 9A-12		8,60			1,00	8,60		
CALLE 39B No. 9-25		1,5			1,00	1,50		
CALLE 39B No. 9-23		3,3			1,00	3,30		
CALLE 39B No. 9-17		2			1,00	2,00		
CALLE 39B No. 9-05		2,2			1,00	2,20		
CALLE 39B No. 9-04		2,7			1,00	2,70		
CALLE 39B No. 9-04		9,20			1,00	9,20		
CALLE 39B No. 9-28		8,70			1,00	8,70		
TOTAL						134,35		

ACTA No. 1	134,35
SALDO	0,00
ACUMULADO	134,35

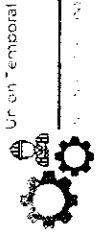


Observaciones

[Handwritten signature]

Vc. Bc. CONTRATISTA

Vc. Bc. INTERVENTORIA



UNION TEMPORAL RB INGENIEROS



MEMORIAS DE CANTIDADES DE OBRA

OBRA: REHABILITACIÓN Y/O RECUPERACIÓN Y/O REPOSICIÓN DE LAS REDES DE ACUEDUCTO Y ALCANTARILLADO PARA GARANTIZAR LA CONTINUIDAD DEL SERVICIO EN LOS SECTORES COMPRENDIDOS PARA LOS DISTRITOS HIDRAULICOS 5, 5A Y 8 UBICADO DENTRO DEL PERIMETRO HIDRO SANITARIO DEL IBA. S.A. E.S.P. OFICIAL EN LA CIUDAD DE IBAÑUE

CONTRATISTA: UNION TEMPORAL RB INGENIEROS

CONTRATANTE: IBA. S.A. E.S.P. OFICIAL

INTERVENIOR: CONSORCIO INTERVENTORIA EXTERNA IBA. I

CONTRATO DE OBRA No.: 113 DEL 11 DE AGOSTO 2021

ITEM	22,19	ALTO (M)	CANT.	TOTAL	CROQUIS	RESUMEN PAGOS
SECTOR						
BARRIO GAITAN						
CRA. 12A ENTRE CALLES 39 Y 39A				0,00		ACTA No. 1 27,00
CRA. 12A No. 39-13			1,00	1,00		SALDO 0,00
CRA. 12A No. 39-07			1,00	1,00		ACUMULADO 27,00
CRA. 12A No. 39-23						
CALLE 39B No. 12-26			1,00	1,00		
CRA. 12A No. 39-26			1,00	1,00		
CRA. 12A No. 39-10			1,00	1,00		
CALLE 39B ENTRE CRAS. 9A Y 10						
CALLE 39B No. 9A-29			1,00	1,00		
CALLE 39B No. 9A-27			1,00	1,00		
CALLE 39B No. 9A-25			1,00	1,00		
CALLE 39B No. 9A-15			1,00	1,00		
CALLE 39B No. 9A-13			1,00	1,00		
CALLE 39B No. 39-99 - BODEGA						
CALLE 39B No. 9A-60			1,00	1,00		
CALLE 39B No. 9A-68			1,00	1,00		
CALLE 39B No. 9A-58			4,00	4,00		
CALLE 39B No. 9A-52			1,00	1,00		
CALLE 39B No. 9A-50			1,00	1,00		
CALLE 39B No. 9A-12			1,00	1,00		
CALLE 39B No. 9A-25			1,00	1,00		
CALLE 39B No. 9-23			1,00	1,00		
CALLE 39B No. 9-17			1,00	1,00		
CALLE 39B No. 9-05			2,00	2,00		
CALLE 39B No. 9-04			1,00	1,00		
CALLE 39B No. 9-28			1,00	1,00		
TOTAL				27,00		

Observaciones:

Vo. Bo. CONTRATISTA

Vo. Bo. INTERVENTORIA



Unión Temporal
RB INGENIEROS
INGENIERÍA Y CONSTRUCCIÓN

UNION TEMPORAL RB INGENIEROS



IBAQUE VIBRA

MEMORIAS DE CANTIDADES DE OBRA

REHABILITACIÓN Y/O RECUPERACIÓN Y/O REPOSICIÓN DE LAS REDES DE ACUEDUCTO Y ALCANTARILLADO PARA GARANTIZAR LA CONTINUIDAD DEL SERVICIO EN LOS SECTORES COMPRENDIDOS PARA LOS DISTRITOS HIDRÁULICOS 5, 5A Y 8 UBICADO DENTRO DEL PERÍMETRO HIDRO SANITARIO DEL IBAL S.A. E.S.P. OFICIAL EN LA CIUDAD DE IBAGUÉ


CONTRATISTA: UNION TEMPORAL RB INGENIEROS

CONTRATANTE: IBAL S.A. E.S.P. OFICIAL

INTERVENCIÓN: CONSORCIO INTERVENTORIA EXTERNA

CONTRATO DE OBRA No. 113 DEL 11 DE AGOSTO 2021

ITEM	SECTOR	LARGO (M)	CRUCES	TOTAL	UNIDAD
	BARRIO GAITAN				
	CRA. 12A ENTRE CALLES 39 Y 39A	41,30	4,00	49,30	
	CALLE 39B ENTRE CRAS. 9A Y 10	89,00	6,50	106,50	
	BARRIO CASTILLA				
	CRA. 12 ENTRE CALLES 45 Y 46	70		70,00	
	BARRIO LA FRANCIA				
	CALLE 32 ENTRE AV. FERROCARRIL Y 4D	90,00		90,00	
	CRA. 4B Bis ENTRE CALLES 31 Y 32	99,00		99,00	
	BARRIO MAGISTERIO				
	CRA. 4G ENTRE CALLES 37 Y 38	46,50	6,00	52,50	
TOTAL				467,30	







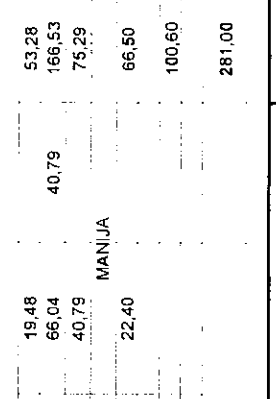
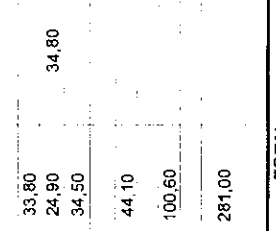











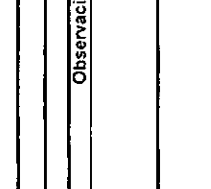



RESUMEN PAGOS	ACTA No. 1	467,30
SALDO		0,00
ACUMULADO		467,30

Observaciones

Vo. Bº. CONTRATISTA

Vo. Bº. INTERVENTORIA

 <p>Union Temporal INGENIEROS</p>	<h2 style="margin:0;">UNION TEMPORAL RB INGENIEROS</h2>	 <p style="text-align: right;">IBAGÜE VIBRA</p>									
MEMORIAS DE CANTIDADES DE OBRA											
OBRA: REHABILITACIÓN Y/O RECUPERACIÓN Y/O REPOSICIÓN DE LAS REDES DE ACUEDUCTO Y ALCANTARILLADO PARA GARANTIZAR LA CONTINUIDAD DEL SERVICIO EN LOS SECTORES COMPRENDIDOS PARA LOS DISTRITOS HIDRÁULICOS 5, 5A Y 8 UBICADO DENTRO DEL PERÍMETRO HIDRO SANITARIO DEL IBAL S.A. E.S.P. OFICIAL EN LA CIUDAD DE IBAGÜE											
CONTRATISTA: UNION TEMPORAL RB INGENIEROS											
CONTRATANTE: IBAL S.A. E.S.P. OFICIAL											
INTERVENIENTOR: CONSORCIO INTERVENTORIA EXTERNA											
CONTRATO DE OBRA No.: 113 DEL 11 DE AGOSTO 2021											
UNIDAD: ML											
CROQUIS											
											
											
											
											
<table border="1" style="width:100%; border-collapse: collapse;"> <tr> <td colspan="2" style="text-align: center;">RESUMEN PAGOS</td> </tr> <tr> <td style="width:70%;">ACTA No. 1</td> <td style="text-align: right;">743,20</td> </tr> <tr> <td style="text-align: center;">SALDO</td> <td style="text-align: right;">0,00</td> </tr> <tr> <td style="text-align: center;">ACUMULADO</td> <td style="text-align: right;">743,20</td> </tr> </table>				RESUMEN PAGOS		ACTA No. 1	743,20	SALDO	0,00	ACUMULADO	743,20
RESUMEN PAGOS											
ACTA No. 1	743,20										
SALDO	0,00										
ACUMULADO	743,20										
SECTOR	RED PRINCIPAL	COMPLEMENTARIAS	TOTAL								
BARRIO GAITAN											
CRA. 12A ENTRE CALLES 39 Y 39A	33,80	19,48	53,28								
CALLE 39B ENTRE CRAS. 9A Y 10	24,90	34,80	166,53								
	34,50	40,79	75,29								
BARRIO MAGISTERIO		MANIJA									
CRA. 4G ENTRE CALLES 37 Y 38	44,10	22,40	66,50								
BARRIO LA FRANCIA											
CRA. 4B Bis ENTRE CALLES 31 Y 32	100,60		100,60								
SECTOR APARCO											
CALLE 108 ENTRE AV. MIROLINDO Y TRANSVERSAL 48	281,00		281,00								
TOTAL			743,20								
Observaciones											
											
Vo. Bo. CONTRATISTA			Vo. Bo. INTERVENTORIA								

	UNION TEMPORAL RB INGENIEROS				
OBRA:	REHABILITACION Y/O RECUPERACION Y/O REPOSICION DE LAS REDES DE ACUEDUCTO Y AL CANTARILLADO PARA GARANTIZAR LA CONTINUIDAD DEL SERVICIO EN LOS SECTORES COMPRENDIDOS PARA LOS DISTRITOS HIDRAULICOS 5, 5A Y 8 UBICADO DENTRO DEL PERIMETRO HIDRO SANITARIO DEL IBA S.A. E.S.P. OFICIAL EN LA CIUDAD DE IBAGUE				MEMORIAS DE CANTIDADES DE OBRA
CONTRATISTA:	UNION TEMPORAL RB INGENIEROS				CONSORCIO INTERVENTORIA EXTERNA IBA
CONTRATANTE:	IBA S.A. E.S.P. OFICIAL				INTERVENTOR:
ITEM	1,8	CONTRATO DE OBRA No. 113 DEL 11 DE AGDSTO 2021			
SECTOR	VOL. EXCAVACION	VOL. DERRUMBES	VDL. PAVIMENTO	TOTAL	CROQUIS
EXCAVACIONES A MAQUINA BARRID GAITAN	60,10	73,83	9,98	143,91	
CRA. 12A ENTRE CALLES 39 Y 39A CALLE 39B ENTRE CRAS. 9A Y 10	55,63 64,94	12,11	1,45	98,61 78,50	
BARRID MAGISTERIO CRA. 4G ENTRE CALLES 37 Y 38 SOCABON EXISTENTE - 2,3*3*2,6 MANIJA	752,29	31,62	34,63	818,54 -17,94 38,81 42,70	
CAJEO ADICIONAL BARRID LA FRANCIA	38,81 38,82	3,88	3,88	72,02 79,61 175,69	
CRA. 48 Bis ENTRE CALLES 31 Y 32 EXCAVACIONES MANUALES SECTOR APARCO CALLE 108 ENTRE AV. MIRDILINDO Y TRANSVERSAL 48	72,02 79,61	3,88	3,88	72,02 79,61 175,69	
TOTAL	1980,44	1980,44	1980,44	1980,44	1980,44
Observaciones					
Vo. Bo. CONTRATISTA					Vo. Bo. INTERVENTORIA



UNION TEMPORAL RB INGENIEROS



MEMORIAS DE CANTIDADES DE OBRA

REHABILITACION Y/O RECUPERACION Y/O REPOSICION DE LAS REDES DE ACUEDUCTO Y ALCANTARILLADO PARA GARANTIZAR LA CONTINUIDAD DEL SERVICIO EN LOS SECTORES COMPRENDIDOS PARA LOS DISTRITOS HIDRAULICOS 5, 5A Y 8 UBICADO DENTRO DEL PERIMETRO HIDRO SANITARIO DEL IBAL S.A. E.S.P. OFICIAL EN LA CIUDAD DE IBAGUE

OBRA:

CONTRATISTA: UNION TEMPORAL RB INGENIEROS

CONTRATANTE: IBA S.A. E.S.P. OFICIAL



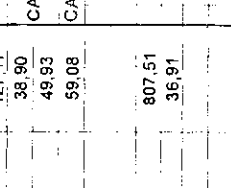
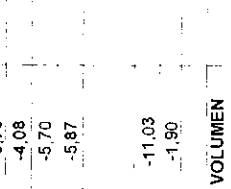



ITEM: 1,11

SUMINISTRO DE RECEBO EN ZANJA CDMFACTADO C/15 CMS. MEDIO MECANICO

INTERVENIOR: CONSORCIO INTERVENTORIA EXTERNA IBAL

CONTRATO DE OBRA No. 113 DEL 11 DE AGOSTO 2021

UNIDAD: M3/COMP

SECTOR	VOL. RECEBO REO PRINCIPAL	VOL. DOMICILIARIAS	VOL. TRITURADD RED PRINCIPAL	VOL. TUBERIAS	TD TAL	CRDQUIS	
BARRIO GAITAN CRA. 12A ENTRE CALLES 39 Y 39A	133,93		-6,76		127,17		
	42,98		-4,08		38,90		
	55,63		-5,70		49,93		
CALLE 39B ENTRE CRAS. 9A Y 10	64,94		-5,87		59,08		
BARRIO MAGISTERIO CRA. 4G ENTRE CALLES 37 Y 38 MANIJA	818,54		-11,03		807,51		
	38,81		-1,90		36,91		
DOMICILIARIAS BARRIO GAITAN CRA. 12A ENTRE CALLES 39 Y 39A				VOLUMEN SOBRE CAJAS			
CRA. 12A No. 39-23			0,61		0,61		
CRA. 12A No. 39-26		6,26	0,18	-0,10	6,33		
CRA. 12A No. 39-07			1,52		1,52		
CRA. 12A No. 39-13		2,91		-0,05	2,86		
CRA. 12A No. 39-10		5,51	0,30	-0,10	5,71		
CALLE 39B ENTRE CRAS. 9A Y 10							
	CALLE 39B No. 9B-60		5,94	0,16	-0,11		5,98
	CALLE 39B No. 9A-58		5,89	0,25	-0,10		6,04
	CALLE 39B No. 9B-25		6,35	0,50	-0,10		6,75
	CALLE 39B No. 9B-15		6,56	0,16	-0,10		6,63
	CALLE 39B No. 9A-22		6,14	0,38	-0,10		6,43
	CALLE 39B No. 9B-50		6,14		-0,10		6,05
	CALLE 39B No. 9B-12		6,92	0,30	-0,10		7,12
	CALLE 39B No. 9B-13		7,00	0,28	-0,10		7,19
	CALLE 39B No. 39-99 - BODEGA		7,22	0,24	-0,10		7,36
	CALLE 39B No. 9A-27		6,55	0,24	-0,10		6,70
	CALLE 39B No. 9-25		5,94	0,59	-0,10		6,43
	CALLE 39B No. 9-17		7,84	0,24	-0,10		7,98
	CALLE 39B No. 9-28		6,97		-0,10		6,87
	CALLE 39B No. 9-04		7,84	0,16	-0,10		7,90
CALLE 39B No. 9-23		7,17	0,50	-0,10	7,57		
CALLE 39B No. 9-05		7,74		-0,10	7,64		
DERRUMBES							
CALLE 39B No. 9-17		0,51			0,51		
CALLE 39B No. 9-28		3,57			3,57		
CALLE 39B No. 9-04		3,40			3,40		
CALLE 39B No. 9-23		3,63			3,63		

RESUMEN PAGOS	
ACTA No. 1	1714,24
SALDO	0,00
ACUMULADO	1714,24



Union Temporal
INGENIEROS

UNION TEMPORAL RB INGENIEROS



IBAQUE
VIBRA

MEMORIAS DE CANTIDADES DE OBRA

REHABILITACIÓN Y/O RECUPERACIÓN Y/O REPOSICIÓN DE LAS REDES DE ACUEDUCTO Y ALCANTARILLADO PARA GARANTIZAR LA CONTINUIDAD DEL SERVICIO EN LOS SECTORES COMPRENDIDOS PARA LOS DISTRITOS HIDRAULICOS 5, 5A Y 8 UBICADO DENTRO DEL PERIMETRO HIDRO SANITARIO DEL IBAI S.A. E.S.P. OFICIAL EN LA CIUDAD DE IBAGUE

CONTRATISTA: UNION TEMPORAL RB INGENIEROS

INTERVENOR: IBAI


CONSORCIO INTERVENTORIA EXTERNA

CONTRATO DE OBRA No. 113 DEL 11 DE AGOSTO 2021


UNIDAD: M3

ITEM	SECTOR	LARGO (M)	ANCHO (M)	ALTO (M)	VOL. (M3)	TOTAL
BARRIO GAITAN						
CRA. 12A ENTRE CALLES 39 Y 39A						
	EXCAVACION RED PRINCIPAL				42.07	42.07
	DERRUMBES RED PRINCIPAL				51.68	51.68
	TRITURADO CAMA TUBERIA				6.76	6.76
	RECEBO DOMICILIARIAS				17.04	17.04
	RECEBO RED PRINCIPAL				63.59	63.59
	CALLE 39B ENTRE CRAS. 9A Y 10				0.00	0.00
	TRITURADO CAMA TUBERIA				15.65	15.65
	RECEBO DOMICILIARIAS				110.63	110.63
	RECEBO RED PRINCIPAL				73.95	73.95
BARRIO MAGISTERIO						
	TRITURADO CAMA TUBERIA				12.93	12.93
	RECEBO DOMICILIARIAS				7.03	7.03
	RECEBO RED PRINCIPAL				422.21	422.21
SECTOR APARCO						
	CALLE 108 ENTRE AV. MIROLINDO Y TRANSVERSAL 48				300.00	300.00
TOTAL						1123.53


RESUMEN PAGOS	
ACTA No. 1	1123.53
SALDO	0.00
ACUMULADO	1123.53




Observaciones



 Vo. Ba. CONTRATISTA



 Vo. Ba. INTERVENTORIA



UNION TEMPORAL RB INGENIEROS



MEMORIAS DE CANTIDADES DE OBRA

OBRA: REHABILITACION Y/O RECUPERACION Y/O REPOSICION DE LAS REDES DE ACUEDUCTO Y ALCANTARILLADO PARA GARANTIZAR LA CONTINUIDAD DEL SERVICIO EN LOS SECTORES COMPRENDIDOS PARA LOS DISTRITOS HIDRAULICOS 5, 5A Y 8 UBICADO DENTRO DEL PERIMETRO HIDRO SANITARIO DEL IBAL S.A. E.S.P. OFICIAL EN LA CIUDAD DE IBAGUE

CONTRATISTA: UNION TEMPORAL RB INGENIEROS

CONTRATANTE: IBA S.A. E.S.P. OFICIAL

ITEM: 3,1

SECTOR: BARRIO GAITAN

CRA: 12A ENTRE CALLES 39 Y 39A

CRA: 12A No. 39-23

CRA: 12A No. 39-26

CRA: 12A No. 39-07

CRA: 12A No. 39-13

CRA: 12A No. 39-10

POZO INICIAL

CALLE 39B ENTRE CRAS. 9A Y 10

CALLE 39B No. 9B-60

CALLE 39B No. 9A-58

CALLE 39B No. 9B-25

CALLE 39B No. 9B-15

CALLE 39B No. 9A-22

CALLE 39B No. 9B-50

CALLE 39B No. 9B-12

CALLE 39B No. 9B-13

CALLE 39B No. 39-99 - BODEGA

CALLE 39B No. 9A-27

CALLE 39B No. 9-25

CALLE 39B No. 9-17

CALLE 39B No. 9-28

CALLE 39B No. 9-04

INTERVENOR: IBA

CONTRATO DE OBRA No.: 113 DEL 11 DE AGOSTO 2021

UNIDAD: M3

CROQUIS:

LARGO (M)	ANCHO (M)	ALTO (M)	AREA (M2)	TOTAL	DESCRIPCION	RESUMEN PAGOS
5,50	0,65	1,75		6,26	ACOMETIDA EN DERRUMBE	ACTA No. 1 141,00
1,00	1,10	1,00		1,10	ACOMETIDA	SALDO 34,69
				0,00	EXCAVACION CAJA NUEVA	ACUMULADO 141,00
				0,00	ACOMETIDA EN DERRUMBE	
2,80	0,65	1,60		2,91	ACOMETIDA	
5,30	0,65	1,60		5,51	ACOMETIDA	
1,00	1,00	1,20		1,20	EXCAVACION CAJA NUEVA	
		1,80	2,54	4,58	ACOMETIDA EN DERRUMBE	
				5,94	ACOMETIDA	
6,30	0,65	1,45		1,30	EXCAVACION CAJA NUEVA	
1,00	1,00	1,30		5,89	ACOMETIDA	
6,25	0,65	1,45		1,30	EXCAVACION CAJA NUEVA	
1,00	1,00	1,30		6,35	ACOMETIDA	
6,30	0,65	1,55		1,80	EXCAVACION CAJA NUEVA	
1,00	1,00	1,80		6,56	ACOMETIDA	
6,73	0,65	1,50		1,30	EXCAVACION CAJA NUEVA	
0,90	0,90	1,60		6,14	ACOMETIDA	
6,30	0,65	1,50		6,14	ACOMETIDA	
6,30	0,65	1,69		6,92	ACOMETIDA	
0,90	0,90	1,50		1,22	EXCAVACION CAJA NUEVA	
6,73	0,65	1,60		7,00	ACOMETIDA	
0,90	0,90	1,50		1,22	EXCAVACION CAJA NUEVA	
6,73	0,65	1,65		7,22	ACOMETIDA	
0,90	0,90	1,40		1,13	EXCAVACION CAJA NUEVA	
6,30	0,65	1,60		6,55	ACOMETIDA	
0,90	0,90	1,60		1,30	EXCAVACION CAJA NUEVA	
6,30	0,65	1,45		5,94	ACOMETIDA	
1,00	1,00	1,80		1,90	EXCAVACION CAJA NUEVA	
6,70	0,65	1,80		7,84	ACOMETIDA	
0,90	0,90	1,60		1,30	EXCAVACION CAJA NUEVA	
6,70	0,65	1,60		6,97	ACOMETIDA	
0,90	0,90	1,60		1,30	EXCAVACION CAJA NUEVA	
6,70	0,65	1,80		7,84	ACOMETIDA	



2

Union Temporal
UNION TEMPORAL RB INGENIEROS
 MEMORIAS DE CANTIDADES DE OBRA


REHABILITACION Y/O RECUPERACION Y/O REPOSICION DE LAS REDES DE ACUEDUCTO Y ALCANTARILLADO PARA GARANTIZAR LA CONTINUIDAD DEL SERVICIO EN LOS SECTORES COMPRENDIDOS PARA LOS DISTRITOS HIDRAULICOS 5, 5A Y 8 UBICADO DENTRO DEL PERIMETRO HIDRO SANITARIO DEL IBAL S.A. E.S.P. OFICIAL EN LA CIUDAD DE IBAGUE

CONTRATISTA: UNION TEMPORAL RB INGENIEROS
 INTERVENITOR: CONSORCIO INTERVENTORIA EXTERNA IBAL
 CONTRATANTE: IBAL S.A. E.S.P. OFICIAL
 CONTRATO DE OBRA No. 113 DEL 11 DE AGOSTO 2021
 ITEM 4.1 UNIDAD M3

SECTOR	LARGO (M)	ANCHO (M)	ALTO (M)	VOL.		TOTAL
				EXCAVACION	EXCAVACION	
BARRIO GAITAN CALLE 38B ENTRE CRAS. 9A Y 10 BARRIO MAGISTERIO CRA. 4G ENTRE CALLES 37 Y 38 MANIJA	13,00 15,00 15,00 18,00	2,75 0,7 1,55 2,3	0,35 0,35 0,35 0,35	55,63 356,03 38,81	55,63 386,03 38,81	55,63 386,03 38,81 12,51 3,68 8,14 14,49
CAJEO ADICIONAL CRA. 4G						
BARRIO LA FRANCIA CRA. 4B Bis ENTRE CALLES 31 Y 32				72,02 79,61	72,02 79,61	72,02 79,61
SECTOR APARCO CALLE 108 ENTRE AV. MIROLINDO Y TRANVERSAL 48						250,00
TOTAL						890,92

TRAMO: POZD INTERMEDIO CRA. 98 A POZO CRA 10

RESUMEN PAGOS	
ACTA No. 1	890,92
SALDO	0,00
ACUMULADO	890,92



Observaciones

Vo. Bo. CONTRATISTA

Vo. Bo. INTERVENTORIA

VOLUMEN EXCAVACION A MAQUINA DE 0 A 2 M - MANUA CRA 46 ENTRE CALLES 37 Y 38 BARRIO MAGISTERIO





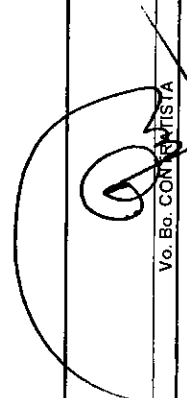
POZO	ABSCISA	CT. TERRENO	CT. BATEA	CT. EXCAV	CORTE EXC.	PEND	D. TUBO
POZO INICIAL	K+000	999.87	998.07	997.97	1.90		
PZ-1	K0+3	999.75	997.95	997.85	1.90	4.00%	8" PVC
	K0+6	999.67	997.83	997.73	1.94		
	K0+9	999.41	997.71	997.61	1.80		
	K0+12	999.36	997.59	997.49	1.87		
	K0+15	999.31	997.47	997.37	1.94		
	K0+18	999.24	997.35	997.25	1.99		
	K0+21	999.16	997.23	997.13	2.03		
POZO LLEGADA	K0+24	999.13	997.11	997.01	2.12		
PZ-2				PROMEDIO	1.95		

POZO	ABSCISA	ALT. EXCAV	ANCH. SUP.	ANCH. INF.	ANCH. PROM.	AREA	VOLUMEN
PZ-1	K+000	1.90	0.90	0.90	0.90	1.71	
	K0+3	1.90	0.90	0.90	0.90	1.71	5.13
	K0+6	1.94	0.90	0.90	0.90	1.75	5.18
	K0+9	1.80	0.90	0.90	0.90	1.62	5.05
	K0+12	1.87	0.90	0.90	0.90	1.68	4.95
	K0+15	1.94	0.90	0.90	0.90	1.75	5.14
	K0+18	1.99	0.90	0.90	0.90	1.79	5.31
	K0+21	2.03	0.90	0.90	0.90	1.83	5.43
PZ-2	K0+22,40	2.12	0.90	0.90	0.90	1.91	2.61
							38.81

VOLUMEN EXCAVACION TRAMO PZ-1 A PZ-2 - CRA 46 ENTRE CALLES 37 Y 38 BARRIO MAGISTERIO

VOLUMEN EXCAVACION RAMO PAV EN ENTRE CRAS 98 Y 10 BARRIO GAITAN						
POZO	ABSCISA	ALT. EXCAV.	ANCHO SUP.	ANCHO INF.	AN. PROM.	AREA
POZO	K+000	2.25	0.90	0.90	0.90	2.03
INTERMEDIO	K0+3,30	2.09	0.90	0.90	0.90	1.88
	K0+8,30	1.96	0.90	0.90	0.90	1.76
PP4	K0+13,30	1.76	0.90	0.90	0.90	1.58
	K0+18,30	1.77	0.90	0.90	0.90	1.59
	K0+23,30	1.78	0.90	0.90	0.90	1.60
	K0+28,30	1.94	0.90	0.90	0.90	1.75
POZO CRA. 10	K0+34,80	2.13	0.90	0.90	0.90	1.92
	VOLUMEN DEL TUBO 16"					
VOLUMEN DE EXCAVACION						55.63

CORTI EXCAVACION CAL 398 ENTRE CRAS 98 Y 10 BARRIO GAITAN						
POZO	ABSCISA	CT. TERRENO	CT. BATEA	CT. EXCAV	CORTE EXC.	PEND
POZO	K+000	1180,00	1.177,85	1.177,75	2.25	
INTERMEDIO	K0+3,30	1179,60	1.177,61	1.177,51	2.09	5,10%
	K0+8,30	1179,23	1.177,37	1.177,27	1.96	
POZO CRA. 10	K0+13,30	1178,79	1.177,13	1.177,03	1.76	
	K0+18,30	1178,56	1.176,89	1.176,79	1.77	
	K0+23,30	1178,33	1.176,65	1.176,55	1.78	
	K0+28,30	1178,25	1.176,41	1.176,31	1.94	
	K0+34,80	1178,10	1.176,07	1.175,97	2.13	
				PROMEDIO	1.92	

		UNION TEMPORAL RB INGENIEROS					
OBRA: REHABILITACIÓN Y/O RECUPERACIÓN Y/O REPOSICIÓN DE LAS REDES DE ACUEDUCTO Y ALCANTARILLADO PARA GARANTIZAR LA CONTINUIDAD DEL SERVICIO EN LOS SECTORES COMPRENDIDOS PARA LOS DISTRITOS HIDRAULICOS 5, 5A Y 8 UBICADO DENTRO DEL PERIMETRO HIDRO SANITARIO DEL IBAL S.A. E.S.P. OFICIAL EN LA CIUDAD DE IBAGUE		INTERVENTDR: IBAL		CONTRATO DE DBRA No. 113 DEL 11 DE AGOSTO 2021		MEMORIAS DE CANTIDADES DE OBRA	
CONTRATISTA: UNION TEMPORAL RB INGENIEROS		UNIDAD M3		CONSORCIO INTERVENTORIA EXTERNA IBAL			
CONTRATANTE: IBAL S.A. E.S.P. OFICIAL		EXCAVACIONES EN MATERIAL COMUN Y CONGLOMERADO (2.4 M) MAQUINA		TOTAL			
SECTOR		VOL. EXCAVACION RED PRINCIPAL		CROQUIS			
BARRIO GAITAN CRA. 12A ENTRE CALLES 39 Y 39A CALLE 39B ENTRE CRAS. 9A Y 10 BARRID MAGISTERIO CRA. 4G ENTRE CALLES 37 Y 38 SECTOR APARCO CALLE 108 ENTRE AV. MIROLINDO Y TRANSVERSAL 4B		60,10 42,98 64,94 752,29		60,10 42,98 64,94 378,32 50,00			
		VOL. DE 0 A 2 M -356,03		SOCABON -17,94		RESUMEN PAGDS ACTA No. 1 596,34 SALDO 0,00 ACUMULADO 596,34	
		TOTAL		596,34			
Observaciones							
							
		Vo. Bo. CONTRATISTA					
		Vo. Bo. INTERVENTORIA					

CORTI EXCAVACION CALLE 398 ENTRE CHAS 9 Y 998 BARRIO GAITAN

POZO	ABSCISA	ALT. EXCAV.	ANCH. SUP.	ANCH. INF.	ANCH. PROM.	AREA	VOLUMEN
PP - 2	0,00	1,98	0,85	0,85	0,85	1,68	
	3,00	2,29	0,85	0,85	0,85	1,95	5,44
	8,00	2,25	0,85	0,85	0,85	1,91	9,65
	13,00	2,30	0,85	0,85	0,85	1,95	9,67
	18,00	2,30	0,85	0,85	0,85	1,95	9,77
	23,00	2,16	0,85	0,85	0,85	1,84	9,48
	28,00	2,37	0,85	0,85	0,85	2,01	9,63
PE - 1	34,50	2,13	0,85	0,85	0,85	1,81	12,43
VOLUMEN EXCAV. RED PRINCIPAL (M3)							66,07
VOLUMEN DEL TUBO 8" - (M3)							1,13
VOLUMEN DE EXCAVACION (M3)							64,94

CORTI EXCAVACION CALLE 398 ENTRE CHAS 9 Y 998 BARRIO GAITAN


POZO	ABSCISA	CT. TERR.	CT. BATEA	CT. EXCAV.	CORTE EXC.	PEND.	D. TUBO
POZO INICIAL - 2	K+000	1182,42	1180,82	1180,44	1,98		
	K+03	1182,48	1180,65	1180,19	2,29	5,22%	8" PVC
	K+08	1182,40	1180,39	1180,15	2,25		
	K+13	1182,28	1180,13	1179,98	2,30		
	K+18	1182,07	1179,87	1179,77	2,30		
	K+23	1181,81	1179,61	1179,65	2,16		
	K+28	1181,62	1179,35	1179,25	2,37		
PE - 1 - CRA. 9	K+36	1180,97	1178,94	1178,84	2,13		
PROMEDIO							2,26

VOLUMEN EXCAVACION TRAMO PZ-1 A PZ-2 CRA AGENTE CALLES 37 Y 38 BARRIO MAGISTERIO

POZO	ABSCISA	ALT. EXCAV.	ANCH. SUP.	ANCH. INF.	ANCH. PROM.	AREA	VOLUMEN	
PZ-1 CALLE 38	K+000	4.62	5.70	5.70	5.70	26.33		
	K0+2.20	4.55	5.70	5.70	5.70	25.93	57.50	
	K0+10.2	4.46	4.40	4.20	4.30	19.18	180.45	
	K0+12	4.44	4.40	4.40	3.70	16.43	32.05	
	K0+15	4.40	4.70	2.60	3.65	16.06	48.73	
	K0+18	4.36	5.10	2.50	3.80	16.57	48.94	
	K0+21	4.30	4.40	2.50	3.45	14.83	47.10	
	K0+24	4.25	4.40	2.80	3.60	15.30	45.20	
	K0+27	4.22	4.80	2.80	3.80	16.04	47.00	
	K0+30	4.19	4.80	2.80	3.80	15.92	47.94	
PZ-2 CALLE 37	K0+33	4.12	4.80	2.80	3.80	15.66	47.37	
	K0+36	3.96	4.80	2.80	3.80	15.05	46.06	
	K0+39	3.88	4.80	2.60	3.70	14.36	44.11	
	K0+42	3.79	4.80	2.60	3.70	14.02	42.57	
	K0+44.1	3.60	2.20	2.20	2.20	7.92	23.04	
								VOLUMEN EXCAVACION RED 20" - M3
								VOLUMEN DEL TUBO 16" - M3
								VOLUMEN DE EXCAVACION - M3
								758.05
								5.77
							752.29	

CORTE EXCAVACION CRA-46 ENTRE CALLES 37 Y 38 BARRIO MAGISTERIO

POZO	ABSCISA	CT. TERRENO	CT. BATEA	CT. EXCAV	CORTE EXC.	PEND.	D. TUBO	
POZO - 1 CALLE 38	K+000	999.13	994.61	994.51	4.62			
	K0+2.20	999.18	994.73	994.63	4.55	4.02%	20" PVC	
	K0+10.2	999.34	994.98	994.88	4.46			
	K0+12	999.44	995.10	995.00	4.44			
	K0+15	999.52	995.22	995.12	4.40			
	K0+18	999.61	995.35	995.25	4.36			
	K0+21	999.67	995.47	995.37	4.30			
	K0+24	999.74	995.59	995.49	4.25			
	K0+27	999.83	995.71	995.61	4.22			
	K0+30	999.92	995.83	995.73	4.19			
POZO - 2 CALLE 37	K0+33	999.97	995.95	995.85	4.12			
	K0+36	1000.02	996.16	996.06	3.96			
	K0+39	1000.03	996.25	996.15	3.88			
	K0+42	1000.00	996.31	996.21	3.79			
	K0+45.7	1000.01	996.51	996.41	3.60			
								PROMEDIO
								4.18



UNION TEMPORAL RB INGENIEROS



MEMORIAS DE CANTIDADES DE OBRA

OBRA: REHABILITACION Y/O RECUPERACION Y/O REPOSICION DE LAS REDES DE ACUEDUCTO Y ALCANTARILLADO PARA GARANTIZAR LA CONTINUIDAD DEL SERVICIO EN LOS SECTORES COMPRENDIDOS PARA LOS DISTRITOS HIDRAULICOS 5, 5A Y 8 UBICADO DENTRO DEL PERIMETRO HIDRO SANITARIO DEL IBAL S.A. E.S.P. OFICIAL EN LA CIUDAD DE IBAGUE

CONTRATISTA: UNION TEMPORAL RB INGENIEROS

CONTRATANTE: IBAL S.A. E.S.P. OFICIAL

INTERVENIENTE: CONSORCIO INTERVENTORIA EXTERNA

CONTRATO DE OBRA No.: 113 DEL 11 DE AGOSTO 2021

UNIDAD: M3/COMP

ITEM	SECTOR	LARGO (M)	ANCHO (M)	ALTO (M)	CANT.	TDIAL	CROQUIS
	BARRIO MAGISTERIO						
	CALLES 37	7,60	5,30	0,35		14,10	
	CRA. 4G	30,00	9,00	0,25		67,50	
	CALLES 38	6,00	6,00	0,25		9,00	
TOTAL						90,60	


RESUMEN PAGOS

ACTA No. 1	90,60
SALDO	0,00
ACUMULADO	90,60

Observaciones:

Vc. Bo. CONTRATISTA

Vc. Bo. INTERVENTORIA



UNION TEMPORAL RB INGENIEROS



OBRA: REHABILITACIÓN Y/O RECUPERACIÓN Y/O REPOSICIÓN DE LAS REDES DE ACUEDUCTO Y AL CANTARILLADO PARA GARANTIZAR LA CONTINUIDAD DEL SERVICIO EN LOS SECTORES COMPRENDIDOS PARA LOS DISTRITOS HIDRÁULICOS 5, 5A Y 8 UBICADO DENTRO DEL PERÍMETRO HIDRO SANITARIO DEL IBAI S.A. E.S.P. OFICIAL EN LA CIUDAD DE IBAGUÉ

CONTRATISTA: UNION TEMPORAL RB INGENIEROS
CONTRATANTE: IBAI S.A. E.S.P. OFICIAL


INTERVENTOR: CONSORCIO INTERVENTORIA EXTERNA IBAI
UNIDAD: M3/COMP
CONTRATO DE OBRA No.: 113 DEL 11 DE AGOSTO 2021

ITEM	SECTOR	LARGO (M)	ANCHO (M)	ALTO (M)	CANT.	TOTAL	CROQUIS		
							ACTA No. 1	SALDO	ACUMULADO
6.11	BARRIO MAGISTERIO	7,60	5,30	0,12	4,83				
	CALLES 37	30,00	9,00	0,10	27,00				
	CRA. 4G	6,00	6,00	0,10	3,60				
	CALLES 38	5,00	4,00	0,10	2,00				
TOTAL						37,43			

Observaciones:

Vo. Bo. CONTRATISTA

Vo. Bo. INTERVENTORIA



UNION TEMPORAL RB INGENIEROS



OBRA: REHABILITACIÓN Y/O RECUPERACIÓN Y/O REPOSICIÓN DE LAS REDES DE ACUEDUCTO Y ALCANTARILLADO PARA GARANTIZAR LA CONTINUIDAD DEL SERVICIO EN LOS SECTORES COMPRENDIDOS PARA LOS DISTRITOS HIDRÁULICOS 5, 5A Y 8 UBICADO DENTRO DEL PERÍMETRO HIDRO SANITARIO DEL IBAL S.A. E.S.P. OFICIAL EN LA CIUDAD DE IBAGUÉ

CONTRATISTA: UNION TEMPORAL RB INGENIEROS

CONTRATANTE: IBAL S.A. E.S.P. OFICIAL

ITEM	SECTOR	LARGO (M)	ANCHO (M)	ALTO (M)	CANT.	TOTAL	
	BARRIO GAITAN	13,40	0,85			11,39	
	CALLE 38B ENTRE CRAS. 9A Y 10						
	BARRIO MAGISTERIO	7,60	5,30			40,28	
	CALLES 37	30,00	9,00			270,00	
	GRA. 4G	6,00	6,00			36,00	
	CALLES 38						
TOTAL						357,67	

RESUMEN PAGOS	
ACTA No. 1	215,00
SALDO	142,67
ACUMULADO	215,00



UNIDAD: M2

INTERVENCIÓN: IBAL






CONTRATO DE OBRA No.: 113 DEL 11 DE AGOSTO 2021


CONSORCIO INTERVENTORIA EXTERNA: CROQUIS

Observaciones:

Vo. Bo. CONTRATISTA

Vo. Bo. INTERVENTORIA

 Unión Temporal RB INGENIEROS <small>INGENIERÍA Y CONSTRUCCIÓN</small>	<h2 style="margin:0;">UNION TEMPORAL RB INGENIEROS</h2>	 IBAQUE VIBRA	MEMORIAS DE CANTIDADES DE OBRA								
OBRA: REHABILITACIÓN Y/O RECUPERACIÓN Y/O REPOSICIÓN DE LAS REDES DE ACUEDUCTO Y AL CANTARILLADO PARA GARANTIZAR LA CONTINUIDAD DEL SERVICIO EN LOS SECTORES COMPRENDIDOS PARA LOS DISTRITOS HIDRÁULICOS 5, 5A Y 8 UBICADO DENTRO DEL PERÍMETRO HIDRO SANITARIO DEL IBAL S.A. E.S.P. OFICIAL EN LA CIUDAD DE IBAGUÉ											
CONTRATISTA: UNION TEMPORAL RB INGENIEROS											
CONTRATANTE: IBAL S.A. E.S.P. OFICIAL											
CONTRATO DE OBRA No. 113 DEL 11 DE AGOSTO 2021											
INTERVENIENTOS:		CONSORCIO INTERVENTORIA EXTERNA									
UNIDAD:		IBAL									
CROQUIS											
		<table border="1" style="width:100%; border-collapse: collapse;"> <tr> <td style="width:50%;">RESUMEN PAGOS</td> <td style="width:50%;"></td> </tr> <tr> <td>ACTA No. 1</td> <td style="text-align: right;">166,60</td> </tr> <tr> <td>SALDO</td> <td style="text-align: right;">0,00</td> </tr> <tr> <td>ACUMULADO</td> <td style="text-align: right;">166,60</td> </tr> </table>		RESUMEN PAGOS		ACTA No. 1	166,60	SALDO	0,00	ACUMULADO	166,60
RESUMEN PAGOS											
ACTA No. 1	166,60										
SALDO	0,00										
ACUMULADO	166,60										
ITEM	LARGO (M)	ANCHO (M)	ALTO (M)	CANT.	TOTAL						
SECTOR											
BARRIO GAITAN											
CALLE 39B ENTRE CRAS 9A Y 10	13,40				13,40						
BARRIO MAGISTERIO											
CRA. 4G ENTRE CALLES 37 Y 38	153,20				153,20						
TOTAL					166,60						
Observaciones											
<div style="display: flex; justify-content: space-between;"> <div style="width: 45%; text-align: center;">  </div> <div style="width: 45%; text-align: center;">  </div> </div>											
Vo. Bo. CONTRATISTA			Vo. Bo. INTERVENTORIA								



UNION TEMPORAL RB INGENIEROS



MEMORIAS DE CANTIDADES DE OBRA

OBRA: REHABILITACIÓN Y/O RECUPERACIÓN Y/O REPOSICIÓN DE LAS REDES DE ACUEDUCTO Y ALCANTARILLADO PARA GARANTIZAR LA CONTINUIDAD DEL SERVICIO EN LOS SECTORES COMPRENDIDOS PARA LDS DISTRITOS HIDRÁULICOS 6, 9A Y 8 UBICADO DENTRO DEL PERIMETRO HIDRO SANITARIO DEL IBAL S.A. E.S.P. OFICIAL EN LA CIUDAD DE IBAGUÉ

CONTRATISTA: UNION TEMPORAL RB INGENIEROS


CONTRATANTE: IBAL S.A. E.S.P. OFICIAL


INTERVENIENTOS: CONSORCIO INTERVENTORIA EXTERNA





CONTRATO DE OBRA No.: 113 DEL 11 DE AGOSTO 2021

ITEM	SECTOR	RED PRINCIPAL	ACOMETIDAS	TOTAL	CROQUIS	RESUMEN PAGOS
	BARRIO GAITAN					ACTA No. 1
	CRA. 12A ENTRE CALLES 39 Y 39A	70,00		70,00		SALDO
	CRA. 12A No. 39-26		5,00	5,00		ACUMULADO
	CRA. 12A No. 39-10		5,00	5,00		
	CALLE 39B ENTRE CRAS. 9A Y 10	17,00		17,00		
TOTAL				97,00		97,00

Observaciones


 Vo. Bo. CONTRATISTA


 Vo. Bo. INTERVENTORIA

 <p>Unión Temporal RB INGENIEROS INGENIERIA Y CONSTRUCCION</p>	<p>UNION TEMPORAL RB INGENIEROS</p>	 <p>MEMORIAS DE CANTIDADES DE OBRA</p>			
<p>OBRA: REHABILITACIÓN Y/O RECUPERACIÓN Y/O REPOSICIÓN DE LAS REDES DE ACUEDUCTO Y ALCANTARILLADO PARA GARANTIZAR LA CONTINUIDAD DEL SERVICIO EN LOS SECTORES COMPRENDIDOS PARA LOS DISTRITOS HIDRAÚLICOS 5, 5A Y 8 UBICADO DENTRO DEL PERIMETRO HIDRO SANITARIO DEL IBAL S.A. E.S.P. OFICIAL EN LA CIUDAD DE IBAGUE</p>					
<p>CONTRATISTA: UNION TEMPORAL RB INGENIEROS</p>					
<p>CONTRATANTE: IBAL S.A. E.S.P. OFICIAL</p>					
<p>ITEM: 6.22 ROTURA DE PAVIMENTO RIGIDO</p>					
<p>SECTOR</p>					
<p>BARRO GAITAN CRA. 12A ENTRE CALLES 39 Y 39A CALLE 39B ENTRE CRAS. 9A Y 10</p>	<p>LARGO (M)</p>	<p>ANCHO (M)</p>	<p>ALTO (M)</p>	<p>CANT.</p>	<p>TOTAL</p>
	35.00	2.85	0.10	1.00	9.98
	8.50	0.85	0.20	1.00	1.45
TOTAL					11.42
<p>Observaciones</p>					
					
<p>Vo. Bo. CONTRATISTA</p>					
					
<p>Vo. Bo. INTERVENTORIA</p>					

RESUMEN PAGOS	
ACTA No. 1	11.42
SALDO	0.00
ACUMULADO	11.42




INTERVENTOR: IBAL
CONTRATO DE OBRA No. 113 DEL 11 DE AGOSTO 2021
UNIDAD: M3

CROQUIS



UNION TEMPORAL RB INGENIEROS



MEMBRÍAS DE CANTIDADES DE DBRA

REHABILITACION Y/O RECUPERACION Y/O REPOSICION DE LAS REDES DE ACUEDUCTO Y ALCANTARILLADO PARA GARANTIZAR LA CONTINUIDAD DEL SERVICIO EN LOS SECTORES COMPRENDIDOS PARA LOS DISTRITOS HIDRAULICOS 5, 5A Y 8 UBICADO DENTRO DEL PERIMETRO HIDRO SANITARIO DEL IBAL S.A. E.S.P. OFICIAL EN LA CIUDAD DE IBAGUE



CONTRATISTA: UNION TEMPORAL RB INGENIEROS

CONTRATANTE: IBA S.A. E.S.P. OFICIAL

ITEM 15.1.1

SECTOR	LARGO (M)	ANCHO (M)	ALTO (M)	CANT.	TOTAL	UNIDAD	INTERVENTDR:	CONSORCIO INTERVENTORIA EXTERNA
BARRIO GAITAN								
CRA. 12A No. 39-23	3,00				5,70	ML		
CRA. 12A No. 39-26	5,70				3,00	ML		
CRA. 12A No. 39-07	3,00				3,00	ML		
CRA. 12A No. 39-13	3,00				5,50	ML		
CRA. 12A No. 39-10	5,50							
CALLE 39B ENTRE CRAS. 9A Y 10								
CALLE 39B No. 9B-60	6,50				6,50	ML		
CALLE 39B No. 9A-56	6,25				6,25	ML		
CALLE 39B No. 9B-25	6,50				6,50	ML		
CALLE 39B No. 9B-15	6,70				6,70	ML		
CALLE 39B No. 9A-22	6,50				6,50	ML		
CALLE 39B No. 9B-50	6,50				6,50	ML		
CALLE 39B No. 9B-12	6,30				6,30	ML		
CALLE 39B No. 9B-13	6,93				6,93	ML		
CALLE 39B No. 39-99 - BDDEGA	6,93				6,93	ML		
CALLE 39B No. 9A-27	6,50				6,50	ML		
CALLE 39B No. 9-25	6,50				6,50	ML		
CALLE 39B No. 9-17	7,00				7,00	ML		
CALLE 39B No. 9-28	7,00				7,00	ML		
CALLE 39B No. 9-04	7,00				7,00	ML		
CALLE 39B No. 9-23	6,50				6,50	ML		
CALLE 39B No. 9-05	7,00				7,00	ML		
BARRIO MAGISTERIO								
CALLE 37 No. 4G-06	6,00				6,00	ML		
CRA. 4G No. 37-15	3,00				3,00	ML		
CRA. 4G No. 37-21	3,00				3,00	ML		
ESQUINA CASA DEL MAESTRO	4,80				4,80	ML		
TOTAL					140,61			

RESUMEN PAGOS	
ACTA No. 1	140,61
SALDO	0,00
ACUMULADO	140,61




Observaciones

[Handwritten signature]

Vo. Bo. CONTRATISTA

Vo. Bo. INTERVENTORIA



Union Temporal
INGENIERIA Y CONSTRUCCION

UNION TEMPORAL RB INGENIEROS



MEMORIAS DE CANTIDADES DE OBRA

OBRA: REHABILITACIÓN Y/O RECUPERACIÓN Y/O REPOSICIÓN DE LAS REDES DE ACUEDUCTO Y ALCANTARILLADO PARA GARANTIZAR LA CONTINUIDAD DEL SERVICIO EN LOS SECTORES COMPRENDIDOS PARA LOS DISTRITOS HIDRÁULICOS 5, 5A Y 8 UBICADO DENTRO DEL PERÍMETRO HIDRO SANITARIO DEL IBAL S.A. E.S.P. OFICIAL EN LA CIUDAD DE IBAGUÉ

CONTRATISTA: UNION TEMPORAL RB INGENIEROS

CONTRATANTE: IBAL S.A. E.S.P. OFICIAL

ITEM: 15.1.2 DE DIÁMETRO 8" (0-2 M)

SECTOR	LARGO (M)	ANCHO (M)	ALTO (M)	CANT.	TOTAL
BARRIO MAGISTERIO CRA. 4G ENTRE CALLES 37 Y 38 - MANIJA	22,40				22,40
SECTOR APARCO CALLE 108 ENTRE AV. MIROLINDO Y TRANVERSAL 48	50,00				50,00
TOTAL					72,40



RESUMEN PAGOS	
ACTA No. 1	72,40
SALDO	0,00
ACUMULADO	72,40

INTERVENCIÓN: CONSORCIO INTERVENTORIA EXTERNA

CONTRATO DE OBRA No.: 113 DEL 11 DE AGOSTO 2021

UNIDAD: ML




CONTRATANTE: IBAL







CONTRATISTA: CROQUIS


Vo. Bo. CONTRATISTA

Vo. Bo. INTERVENTORIA


Observaciones

 <p>Unión Temporal RB INGENIEROS INGENIERIA Y CONSTRUCCIÓN</p>	<h2>UNION TEMPORAL RB INGENIEROS</h2>				<p>MEMORIAS DE CANTIDADES DE OBRA</p>
<p>OBRA:</p>	<p>REHABILITACIÓN Y/O RECUPERACIÓN Y/O REPOSICIÓN DE LAS REDES DE ACUEDUCTO Y ALCANTARILLADO PARA GARANTIZAR LA CONTINUIDAD DEL SERVICIO EN LOS SECTORES COMPRENDIDOS PARA LOS DISTRITOS HIDRAULICOS 5, 5A Y 8 UBICADO DENTRO DEL PERIMETRO HIDRO SANITARIO DEL IBAL S.A. E.S.P. OFICIAL EN LA CIUDAD DE IBAGUE</p>				
<p>CONTRATISTA:</p>	<p>UNION TEMPORAL RB INGENIEROS</p>				
<p>CONTRATANTE:</p>	<p>IBAL S.A. E.S.P. OFICIAL</p>				
<p>ITEM</p>	<p>15.1.6</p>	<p>SECTOR</p>	<p>BARRIO GAITAN</p>	<p>CALLE 395 ENTRE CRAS. 9B Y 10</p>	<p>CONTRATO DE OBRA No. 113 DEL 11 DE AGOSTO 2021</p>
<p>CONTRATANTE:</p>	<p>IBAL</p>	<p>INTERVENOR:</p>	<p>CONSORCIO INTERVENTORIA EXTERNA</p>		
<p>UNIDAD</p>	<p>ML</p>	<p>CANT.</p>	<p>ALTO (M)</p>	<p>ANCHO (M)</p>	<p>CROQUIS</p>
<p>TOTAL</p>	<p>34,80</p>	<p>34,80</p>	<p>34,80</p>	<p>34,80</p>	<p>TRAMO DE POZO INTERMEDIO A POZO CRA 10</p>
<p>RESUMEN PAGDS</p>	<p>ACTA No. 1</p>	<p>SALDO</p>	<p>ACUMULADO</p>	<p>34,80</p>	<p>34,80</p>
<p>TOTAL</p>	<p>34,80</p>				
<p>Observaciones</p>	<p></p>				
<p>Vo. Bo. CONTRATISTA</p>	<p><i>[Signature]</i></p>				
<p>Vo. Bo. INTERVENTORIA</p>	<p><i>[Signature]</i></p>				

 <p>Unión Temporal RB INGENIEROS INGENIERIA Y CONSTRUCCIÓN</p>	<h2>UNION TEMPORAL RB INGENIEROS</h2>	 <p>MEMORIAS DE CANTIDADES DE OBRA</p>					
<p>OBRA: REHABILITACIÓN Y/O RECUPERACIÓN Y/O REPOSICIÓN DE LAS REDES DE ACUEDUCTO Y ALCANTARILLADO PARA GARANTIZAR LA CONTINUIDAD DEL SERVICIO EN LOS SECTORES COMPRENDIDOS PARA LOS DISTRITOS HIDRAÚLICOS 5, 5A Y 8 UBICADO DENTRO DEL PERÍMETRO HIDRO SANITARIO DEL IBAL S.A. E.S.P. OFICIAL EN LA CIUDAD DE IBAGUE</p>							
<p>CONTRATISTA: UNION TEMPORAL RB INGENIEROS</p>							
<p>CONTRATANTE: IBAL S.A. E.S.P. OFICIAL DE DIÁMETRO 8" (2-4 M)</p>							
<p>INTERVENTOR: IBAL</p>	<p>CONSORCIO INTERVENTORIA EXTERNA</p>						
<p>ITEM 16.1.1</p>	<p>CONTRATO DE OBRA No. 113 DEL 11 DE AGOSTO 2021</p>						
<p>SECTOR BARRIO GAITAN</p>	<p>UNIDAD ML</p>						
<p>CRA. 12A ENTRE CALLES 39 Y 39A</p>	<p>LARGO (M)</p>	<p>ANCHO (M)</p>	<p>ALTO (M)</p>	<p>CANT.</p>	<p>TOTAL</p>	<p>CROQUIS</p>	<p>RESUMEN PAGOS</p>
<p>CALLE 39B ENTRE CRAS. 9B Y 10</p>	<p>34,30</p>	<p>34,30</p>	<p>34,30</p>	<p>34,30</p>	<p>34,30</p>	<p>TRAMO CRA. 9 A POZO INICIAL</p>	<p>ACTA No. 1 68,80</p>
							<p>SALDO 0,00</p>
							<p>ACUMULADO 68,80</p>
<p>TOTAL 68,80</p>							
<p>Observaciones</p>							
<p style="text-align: center;">Vo. Bo. CONTRATISTA </p>							
<p style="text-align: center;">Vo. Bo. INTERVENTORIA </p>							




UNION TEMPORAL RB INGENIEROS




OBRA: REHABILITACION Y/O RECUPERACION Y/O REPOSICION DE LAS REDES DE ACUEDUCTO Y ALCANTARILLADO PARA GARANTIZAR LA CONTINUIDAD DEL SERVICIO EN LOS SECTORES COMPRENDIDOS PARA LOS DISTRITOS HIDRAULICOS 5, 9A Y 8 UBICADO DENTRO DEL PERIMETRO HIDRO SANITARIO DEL IBAL S.A. E.S.P. OFICIAL EN LA CIUDAD DE IBAGUE


CONTRATISTA: UNION TEMPORAL RB INGENIEROS
INTERVENTOR: IBAL
CONSORCIO INTERVENTORIA EXTERNA: IBAL


CONTRATANTE: IBAL S.A. E.S.P. OFICIAL
CONTRATO DE OBRA No.: 113 DEL 11 DE AGOSTO 2021
UNIDAD: UND

ITEM	SECTOR	LARGO (M)	ANCHO (M)	ALTO (M)	CANT.	TOTAL	CROQUIS	RESUMEN PAGOS
	BARRIO GAITAN							ACTA No. 1 6,00
	CRA. 12A ENTRE CALLES 39 Y 39A				1,00	1,00		SALDO 0,00
	CALLE 39B ENTRE CRAS. 9A Y 10				1,00	1,00		ACUMULADO 6,00
	BARRIO MAGISTERIO							
	POZO INICIAL MANIJA				1,00	1,00		
	CALLE 39B ENTRE CRAS. 9B Y 10				1,00	1,00		
	BARRIO LA FRANCIA							
	CRA. 4B Bis ENTRE CALLES 31 Y 32				1,00	1,00		
TOTAL						6,00		

Observaciones:


 Vo. Bo. CONTRATISTA


 Vo. Bo. INTERVENTORIA



UNION TEMPORAL RB INGENIEROS



OBRA:

REHABILITACIÓN Y/O RECUPERACIÓN Y/O REPOSICIÓN DE LAS REDES DE ACUEDUCTO Y ALCANTARILLADO PARA GARANTIZAR LA CONTINUIDAD DEL SERVICIO EN LOS SECTORES COMPRENDIDOS PARA LOS DISTRITOS HIDRAULICOS 5, 5A Y 8 UBICADO DENTRO DEL PERIMETRO HIDRO SANITARIO DEL IIBAL S.A. E.S.P. OFICIAL EN LA CIUDAD DE IBAQUE

CONTRATISTA:

UNION TEMPORAL RB INGENIEROS

CONSORCIO INTERVENTORIA EXTERNA IIBAL

CONTRATANTE:

IIBAL S.A. E.S.P. OFICIAL



CONTRATO DE OBRA No. 113 DEL 11 DE AGOSTO 2021

ITEM	SECTOR	LARGO (M)	ANCHO (M)	ALTO (M)	CANT.	TOTAL	CROQUIS	RESUMEN PAGOS
	BARRIO GAITAN							ACTA No. 1 6.60
	CRA. 12A ENTRE CALLES 39 Y 39A			0.90	1.00	0.90		
				0.90	1.00	0.90		
	CALLE 39B ENTRE CRAS. 9A Y 10			1.20	1.00	1.20		
				0.90	1.00	0.90		SALDO 0.00
	POZO INICIAL			0.90	1.00	0.90		ACUMULADO 6.60
	POZO CRUCE			0.70	1.00	0.70		
	BARRIO MAGISTERIO							
	POZO MANIJA			1.00	1.00	1.00		
	BARRIO LA FRANCIA							
	CRA. 4B Bis ENTRE CALLES 31 Y 32			0.80	1.00	1.00		
TOTAL						6.60		

Observaciones

V. B. CONTRATISTA

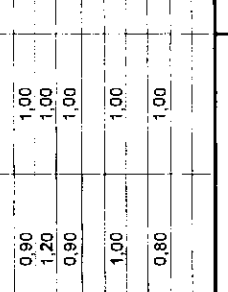
V. B. INTERVENTORIA

 <p>Unión Temporal RB INGENIEROS INGENIERÍA Y CONSTRUCCIÓN</p>	<h2 style="margin: 0;">UNION TEMPORAL RB INGENIEROS</h2>	 <p>MEMORIAS DE CANTIDADES DE OBRA</p>	
<p>OBRA: REHABILITACIÓN Y/O RECUPERACIÓN Y/O REPOSICIÓN DE LAS REDES DE ACUEDUCTO Y ALCANTARILLADO PARA GARANTIZAR LA CONTINUIDAD DEL SERVICIO EN LOS SECTORES COMPRENDIDOS PARA LOS DISTRITOS HIDRAÚLICOS 5, 9A Y 8 UBICADO DENTRO DEL PERÍMETRO HIDRO SANITARIO DEL IBAI S.A. E.S.P. OFICIAL EN LA CIUDAD DE IBAGUÉ</p>			
<p>CONTRATISTA: UNION TEMPORAL RB INGENIEROS</p>			
<p>CONTRATANTE: IBAI S.A. E.S.P. OFICIAL</p>			
<p>ITEM: 19.1.3 CILINDRO EN LADRILLO e=0.30 mts</p>			
SECTOR	ALTO (M)	CANT.	TOTAL
BARRIO GAITAN	0,90	1,00	0,90
CRA. 12A ENTRE CALLES 39 Y 39A	1,20	1,00	1,20
CALLE 39B ENTRE CRAS. 9A Y 10	0,90	1,00	0,90
BARRIO MAGISTERIO	1,00	1,00	1,00
POZO MANIJA	0,80	1,00	0,80
BARRIO LA FRANCIA	0,80	1,00	0,80
CRA. 4B Bis ENTRE CALLES 31 Y 32	0,80	1,00	0,80
TOTAL			5,00

INTERVENCIÓN: IBAI

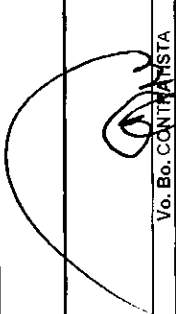
CONTRATO DE OBRA No.: 113 DEL 11 DE AGOSTO 2021


UNIDAD: ML

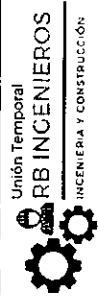
CROQUIS: 

RESUMEN PAGOS	
ACTA No. 1	5,00
SALDO	0,00
ACUMULADO	5,00

Observaciones:


 Vo. Bo. CONTRATISTA


 Vo. Bo. INTERVENTORIA



UNION TEMPORAL RB INGENIEROS



OBRA: REHABILITACIÓN Y/O RECUPERACIÓN Y/O REPOSICIÓN DE LAS REDES DE ACUEDUCTO Y ALCANTARILLADO PARA GARANTIZAR LA CONTINUIDAD DEL SERVICIO EN LOS SECTORES COMPRENDIDOS PARA LOS DISTRITOS HIDRÁULICOS 5, 5A Y 8 UBICADO DENTRO DEL PERÍMETRO HIDRO SANITARIO DEL IBAI S.A. E.S.P. OFICIAL EN LA CIUDAD DE IBAGUÉ


CONTRATISTA: UNION TEMPORAL RB INGENIEROS
INTERVENOR: IBAI
CONTRATO DE OBRA No.: 113 DEL 11 DE AGOSTO 2021
UNIDAD: CROQUIS


CONTRATANTE:	IBAI S.A. E.S.P. OFICIAL		CONTRATO DE OBRA No. 113 DEL 11 DE AGOSTO 2021			
ITEM	SECTOR	LARGO (M)	ANCHO (M)	ALTO (M)	CANT.	TOTAL
	BARRIO GAITAN					
	CRA. 12A ENTRE CALLES 39 Y 39A				1,00	1,00
	CALLE 39B ENTRE CRAS. 9A Y 10				1,00	1,00
	BARRIO MAGISTERIO					
	POZO MANIJA				1,00	1,00
	BARRIO LA FRANCIA					
	CRA. 4B Bis ENTRE CALLES 31 Y 32				1,00	1,00
TOTAL						5,00

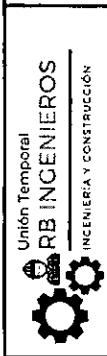


RESUMEN PAGOS	
ACTA No. 1	5,00
SALDO	0,00
ACUMULADO	5,00

Observaciones


 Vo. Bc. CONTRATISTA


 Vo. Bc. INTERVENTORIA



UNION TEMPORAL RB INGENIEROS



MEMORIAS DE CANTIDADES DE OBRA

OBRA: REHABILITACIÓN Y/O RECUPERACIÓN Y/O REPOSICIÓN DE LAS REDES DE ACUEDUCTO Y ALCANTARILLADO PARA GARANTIZAR LA CONTINUIDAD DEL SERVICIO EN LOS SECTORES COMPRENDIDOS PARA LOS DISTRITOS HIDRÁULICOS 6, 5A Y 8 UBICADO DENTRO DEL PERÍMETRO HIDRO SANITARIO DEL IBAI S.A. E.S.P. OFICIAL EN LA CIUDAD DE IBAGUÉ

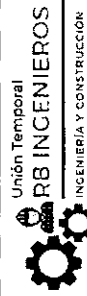
CONTRATISTA: UNION TEMPORAL RB INGENIEROS
CONTRATANTE: IBAI S.A. E.S.P. OFICIAL

ITEM	SECTDR	LARGO (M)	ANCHO (M)	ALTO (M)	CANT.	TOTAL	CROQUIS		
							IBAL	CONTRATD DE DBRA No.	UNID
PASOS EN HIERRO DE 3/4" CON ANTICORROSIVO C/40 CM									
CRA. 12A ENTRE CALLES 39 Y 39A					2,00	2,00		RESUMEN PAGOS	ACTA No. 1
					2,00	2,00		SALDO	0,00
					2,00	2,00		ACUMULADD	14,00
CALLE 39B ENTRE CRAS. 9A Y 10					2,00	2,00			
BARRIO MAGISTERIO					2,00	2,00			
POZO MANIJA					2,00	2,00			
BARRIO LA FRANCIA					2,00	2,00			
CRA. 4B Bis ENTRE CALLES 31 Y 32					2,00	2,00			
TOTAL						14,00			

Observaciones

Vo. Bc. CONTRATISTA

Vo. Bc. INTERVENTORIA



UNION TEMPORAL RB INGENIEROS



MEMORIAS DE CANTIDADES DE OBRA


OBRA: REHABILITACIÓN Y/O RECUPERACIÓN Y/O REPOSICIÓN DE LAS REDES DE ACUEDUCTO Y ALCANTARILLADO PARA GARANTIZAR LA CONTINUIDAD DEL SERVICIO EN LOS SECTORES COMPRENDIDOS PARA LOS DISTRITOS HIDRAULICOS 5, 5A Y 8 UBICADO DENTRO DEL PERIMETRO HIDRO SANITARIO DEL IBAL S.A. E.S.P. OFICIAL EN LA CIUDAD DE IBAGUÉ

CONTRATISTA: UNION TEMPORAL RB INGENIEROS

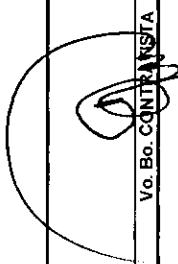
CONTRATANTE: IBAL S.A. E.S.P. OFICIAL


ITEM: 19.1.6 SUMINISTRO E INSTALACION DE AROTAPA COMPLETA VIBROCOMPACTADA


SECTOR	LARGO (M)	ANCHO (M)	ALTO (M)	CANT.	TOTAL		RESUMEN PAGOS
BARRIO GAITAN							ACTA No. 1 4,00
CRA. 12A ENTRE CALLES 39 Y 39A				1,00	1,00		SALDO 0,00
CALLE 39B ENTRE CRAS. 9A Y 10				1,00	1,00		ACUMULADO 4,00
BARRIO LA FRANCIA							
CRA. 4B Bis ENTRE CALLES 31 Y 32				1,00	1,00		
TOTAL					4,00		



Observaciones


 V.o. Bo. CONTRATISTA


 V.o. Bo. INTERVENTORIA



UNION TEMPORAL RB INGENIEROS



MEMORIAS DE CANTIDADES DE OBRA

OBRA: REHABILITACIÓN Y/O RECUPERACIÓN Y/O REPOSICIÓN DE LAS REDES DE ACUEDUCTO Y ALCANTARILLADO PARA GARANTIZAR LA CONTINUIDAD DEL SERVICIO EN LOS SECTORES COMPRENDIDOS PARA LOS DISTRITOS HIDRAÚLICOS 5, 5A Y 8 UBICADO DENTRO DEL PERIMETRO HIDRO SANITARIO DEL IBAL S.A. E.S.P. OFICIAL EN LA CIUDAD DE IBAGUÉ

CONTRATISTA: UNION TEMPORAL RB INGENIEROS

CONTRATANTE: IBAL S.A. E.S.P. OFICIAL

ITEM: 19.1.7 SUMINISTRO E INSTALACION DE TAPA PARA AEROTAPA VIBROCOMPACTADA

SECTOR	LARGO (M)	ANCHO (M)	ALTO (M)	CANT.	TOTAL	UNIDAD
BARRIO GAITAN CRA. 12A ENTRE CALLES 39 Y 39A				1,00	1,00	UND
CALLE 39B ENTRE CRAS. 9A Y 10				1,00	1,00	UND
BARRIO LA FRANCIA CRA. 4B Bis ENTRE CALLES 31 Y 32				1,00	1,00	UND
TOTAL					4,00	




RESUMEN PAGOS	
ACTA No. 1	4,00
SALDO	0,00
ACUMULADO	4,00

Observaciones

Vo. Bo. CONTRATISTA

Vo. Bo. INTERVENTORIA



UNION TEMPORAL RB INGENIEROS




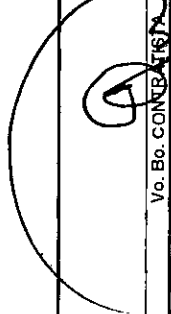


MEMORIAS DE CANTIDADES DE OBRA



OBRA: REHABILITACIÓN Y/O RECUPERACIÓN Y/O REPOSICIÓN DE LAS REDES DE ACUEDUCTO Y ALCANTARILLADO PARA GARANTIZAR LA CONTINUIDAD DEL SERVICIO EN LOS SECTORES COMPRENDIDOS PARA LOS DISTRITOS HIDRAÚLICOS 5, 5A Y 8 UBICADO DENTRO DEL PERÍMETRO HIDRO SANITARIO DEL IBAL S.A. E.S.P. OFICIAL EN LA CIUDAD DE IBAGUÉ





CONTRATISTA:	UNION TEMPORAL RB INGENIEROS		
CONTRATANTE:	IBAL S.A. E.S.P. OFICIAL		
ITEM	19.1.8		
SECTDR	BARRIO GAITAN		
CRA. 12A ENTRE CALLES 39 Y 39A			
	CRA. 12A No. 39-26		
	CRA. 12A No. 39-07		
	CRA. 12A No. 39-10		
CALLE 39B ENTRE CRAS. 9A Y 10			
	CALLE 39B No. 9B-60		
	CALLE 39B No. 9A-58		
	CALLE 39B No. 9B-25		
	CALLE 39B No. 9B-15		
	CALLE 39B No. 9B-12		
	CALLE 39B No. 9B-13		
	CALLE 39B No. 39-99 - BODEGA		
	CALLE 39B No. 9A-27		
	CALLE 39B No. 9-25		
	CALLE 39B No. 9-17		
	CALLE 39B No. 9-28		
	CALLE 39B No. 9-04		
	CALLE 39B No. 9-23		
	CALLE 39B No. 9-05		

	LARGO (M)	ANCHO (M)	ALTO (M)	CANT.	TOTAL	CROQUIS
				1,00	1,00	
				1,00	1,00	
				1,00	1,00	
				1,00	1,00	
				1,00	1,00	
				1,00	1,00	
				1,00	1,00	
				1,00	1,00	
				1,00	1,00	
				1,00	1,00	
				1,00	1,00	
				1,00	1,00	
				1,00	1,00	
				1,00	1,00	
				1,00	1,00	
				1,00	1,00	
				1,00	1,00	
				1,00	1,00	
				1,00	1,00	
				1,00	1,00	
				1,00	1,00	
				1,00	1,00	
				1,00	1,00	
				1,00	1,00	
				1,00	1,00	
				1,00	1,00	
				1,00	1,00	
				1,00	1,00	
				1,00	1,00	
				1,00	1,00	
				1,00	1,00	
				1,00	1,00	
				1,00	1,00	
				1,00	1,00	
				1,00	1,00	
				1,00	1,00	
				1,00	1,00	
				1,00	1,00	
				1,00	1,00	
				1,00	1,00	
				1,00	1,00	
				1,00	1,00	
				1,00	1,00	
				1,00	1,00	
				1,00	1,00	
				1,00	1,00	
				1,00	1,00	
				1,00	1,00	
				1,00	1,00	
				1,00	1,00	
				1,00	1,00	
				1,00	1,00	
				1,00	1,00	
				1,00	1,00	
				1,00	1,00	
				1,00	1,00	
				1,00	1,00	
				1,00	1,00	
				1,00	1,00	
				1,00	1,00	
				1,00	1,00	
				1,00	1,00	
				1,00	1,00	
				1,00	1,00	
				1,00	1,00	
				1,00	1,00	
				1,00	1,00	
				1,00	1,00	
				1,00	1,00	
				1,00	1,00	
				1,00	1,00	
				1,00	1,00	
				1,00	1,00	
				1,00	1,00	
				1,00	1,00	
				1,00	1,00	
				1,00	1,00	
				1,00	1,00	
				1,00	1,00	
				1,00	1,00	
				1,00	1,00	
				1,00	1,00	
				1,00	1,00	
				1,00	1,00	
				1,00	1,00	
				1,00	1,00	
				1,00	1,00	
				1,00	1,00	
				1,00	1,00	
				1,00	1,00	
				1,00	1,00	
				1,00	1,00	
				1,00	1,00	
				1,00	1,00	
				1,00	1,00	
				1,00	1,00	
				1,00	1,00	
				1,00	1,00	
				1,00	1,00	
				1,00	1,00	
				1,00	1,00	
				1,00	1,00	
				1,00	1,00	
				1,00	1,00	
				1,00	1,00	
				1,00	1,00	
				1,00	1,00	
				1,00	1,00	
				1,00	1,00	
				1,00	1,00	
				1,00	1,00	
				1,00	1,00	
				1,00	1,00	
				1,00	1,00	
				1,00	1,00	
				1,00	1,00	
				1,00	1,00	
				1,00	1,00	
				1,00	1,00	
				1,00	1,00	
				1,00	1,00	
				1,00	1,00	
				1,00	1,00	
				1,00	1,00	
				1,00	1,00	
				1,00	1,00	
				1,00	1,00	
				1,00	1,00	
				1,00	1,00	
				1,00	1,00	
				1,00	1,00	
				1,00	1,00	
				1,00	1,00	
				1,00	1,00	
				1,00	1,00	
				1,00	1,00	
				1,00	1,00	
				1,00	1,00	
				1,00	1,00	
				1,00	1,00	
				1,00	1,00	
				1,00	1,00	
				1,00	1,00	
				1,00	1,00	
				1,00	1,00	
				1,00	1,00	
				1,00	1,00	
				1,00	1,00	
				1,00	1,00	
				1,00	1,00	
				1,00	1,00	
				1,00	1,00	
				1,00	1,00	
				1,00	1,00	
				1,00	1,00	
				1,00	1,00	
				1,00	1,00	
				1,00	1,00	

 <p>Union Temporal INGENIEROS</p>	<h2>UNION TEMPORAL RB INGENIEROS</h2>				<p>MEMORIAS DE CANTIDADES DE OBRA</p>	
<p>OBRA:</p>	<p>REHABILITACIÓN Y/O RECUPERACIÓN Y/O REPOSICIÓN DE LAS REDES DE ACUEDUCTO Y ALCANTARILLADO PARA GARANTIZAR LA CONTINUIDAD DEL SERVICIO EN LOS SECTORES COMPRENDIDOS PARA LOS DISTRITOS HIDRAULICOS S. 5A Y 8 UBICADO DENTRO DEL PERIMETRO HIDRO SANITARIO DEL IBAL S.A. E.S.P. OFICIAL EN LA CIUDAD DE IBAGUE</p>					
<p>CONTRATISTA:</p>	<p>UNION TEMPORAL RB INGENIEROS</p>					
<p>CONTRATANTE:</p>	<p>IBAL S.A. E.S.P. OFICIAL</p>					
<p>ITEM</p>	<p>20,1</p>	<p>SEÑALIZACIÓN EN GUADUA C/3 MTS Y POLISOMBRA DE H=2MTS</p>				
<p>SECTOR</p>	<p>BARRO GAITAN</p>	<p>LARGO (M)</p>	<p>ANCHO (M)</p>	<p>ALTO (M)</p>	<p>CANT.</p>	<p>TOTAL</p>
<p>CRA. 12A ENTRE CALLES 39 Y 39A</p>	<p>96,00</p>				<p>1,00</p>	<p>96,00</p>
<p>CALLE 39B ENTRE CRAS. 9A Y 10</p>	<p>209,00</p>				<p>1,00</p>	<p>209,00</p>
<p>BARRO MAGISTERIO</p>						
<p>CRA. 4G ENTRE CALLES 37 Y 38</p>	<p>121,00</p>				<p>1,00</p>	<p>121,00</p>
<p>BARRO LA FRANCIA</p>						
<p>CRA. 4B Bis ENTRE CALLES 31 Y 32</p>	<p>210,00</p>				<p>1,00</p>	<p>210,00</p>
<p>SECTOR APARCO</p>						
<p>CALLE 108 ENTRE AV. MIROLINOO Y TRANSVERSAL 48</p>	<p>400,00</p>				<p>1,00</p>	<p>400,00</p>
<p>TOTAL</p>						<p>1036,00</p>
<p>Observaciones</p>						
<p style="text-align: center;">  Vo. Bo. CONBATA 1674 </p>						






Vo. Bo. INTERVENTORIA


 Unión Temporal RB INGENIEROS <small>INGENIERIA Y CONSTRUCCIÓN</small>	<h2 style="margin:0;">UNION TEMPORAL RB INGENIEROS</h2>	 IBAQUE VIBRA																							
MEMORIAS DE CANTIDADES DE OBRA																									
OBRA: REHABILITACIÓN Y/O RECUPERACIÓN Y/O REPOSICIÓN DE LAS REDES DE ACUEDUCTO Y ALCANTARILLADO PARA GARANTIZAR LA CONTINUIDAD DEL SERVICIO EN LOS SECTORES COMPRENDIDOS PARA LOS DISTRITOS HIDRÁULICOS 5, 9A Y 8 UBICADOS DENTRO DEL PERÍMETRO HIDRO SANITARIO DEL IBAL S.A. E.S.P. OFICIAL EN LA CIUDAD DE IBAGUÉ																									
CONTRATISTA: UNIDN TEMPORAL RB INGENIEROS	CONSORCIO INTERVENTORIA EXTERNA IBAL																								
CONTRATANTE: ITEM 20.52	CONTRATO DE OBRA No. 113 DEL 11 DE AGOSTO 2021 UNIDAD UND																								
SECTOR: BARRIO GAITAN CRA. 12A ENTRE CALLES 39 Y 39A CALLE 39B ENTRE CRAS. 9A Y 10 BARRIO MAGISTERIO CRA. 4G ENTRE CALLES 37 Y 38 BARRIO LA FRANCIA CRA. 4B Bis ENTRE CALLES 31 Y 32	LARGO (M) ANCHO (M) ALTO (M) CANT. TDTAL	CROQUIS																							
	<table border="1" style="width:100%; border-collapse: collapse;"> <tr> <td style="width:33%;"></td> <td style="width:33%;"></td> <td style="width:33%;"></td> </tr> <tr> <td style="text-align: center;">1,00</td> <td style="text-align: center;">1,00</td> <td style="text-align: center;">1,00</td> </tr> <tr> <td style="text-align: center;">1,00</td> <td style="text-align: center;">1,00</td> <td style="text-align: center;">1,00</td> </tr> <tr> <td style="text-align: center;">2,00</td> <td style="text-align: center;">2,00</td> <td style="text-align: center;">2,00</td> </tr> <tr> <td style="text-align: center;">1,00</td> <td style="text-align: center;">1,00</td> <td style="text-align: center;">1,00</td> </tr> </table>				1,00	1,00	1,00	1,00	1,00	1,00	2,00	2,00	2,00	1,00	1,00	1,00	<table border="1" style="width:100%; border-collapse: collapse;"> <tr> <td colspan="2" style="text-align: center;">RESUMEN PAGOS</td> </tr> <tr> <td style="width:50%;">ACTA No. 1</td> <td style="text-align: right;">5,00</td> </tr> <tr> <td style="text-align: center;">SALDO</td> <td style="text-align: right;">0,00</td> </tr> <tr> <td style="text-align: center;">ACUMULADO</td> <td style="text-align: right;">5,00</td> </tr> </table>	RESUMEN PAGOS		ACTA No. 1	5,00	SALDO	0,00	ACUMULADO	5,00
1,00	1,00	1,00																							
1,00	1,00	1,00																							
2,00	2,00	2,00																							
1,00	1,00	1,00																							
RESUMEN PAGOS																									
ACTA No. 1	5,00																								
SALDO	0,00																								
ACUMULADO	5,00																								
TOTAL	5,00																								
Observaciones																									
Vo. Bo. CONTRATISTA _____ Vo. Bo. INTERVENTORIA _____																									

	UNION TEMPORAL RB INGENIEROS						
OBRA:	REHABILITACIÓN Y/O RECUPERACIÓN Y/O REPOSICIÓN DE LAS REDES DE ACUEDUCTO Y ALCANTARILLADO PARA GARANTIZAR LA CONTINUIDAD DEL SERVICIO EN LOS SECTORES COMPRENDIDOS PARA LOS DISTRITOS HIDRÁULICOS 5, 5A Y 8 UBICADO DENTRO DEL PERÍMETRO HIDRO SANITARIO DEL IBAL S.A. E.S.P. OFICIAL EN LA CIUDAD DE IBAGUÉ						
CONTRATISTA:	UNION TEMPORAL RB INGENIEROS						
CONTRATANTE:	IBAL S.A. E.S.P. OFICIAL						
ITEM	20,50	INTERVENCIÓN: CONTRATO DE OBRA No. 113 DEL 11 DE AGOSTO 2021					
SECTOR	SUMINISTRO E INSTALACION LECHO EN GRAVA PARA CAMA DE TUBERIA D=1/2 A 3/4						
SECTOR	BARRIO GAITAN						
CRA. 12A ENTRE CALLES 39 Y 39A	33,80	1,00	0,20	6,76	TUBERIA 8"	6,76	55,38
CALLE 39B ENTRE CRAS. 9A Y 10	24,90	0,90	0,23	4,08	TUBERIA 16" - PRIMER TRAMO 9B - 10	4,08	0,00
BARRIO MAGISTERIO	34,80	0,90	0,23	5,70	TUBERIA 16" - SEGUNDO TRAMO 9B - 10	5,70	55,38
CRA. 4G ENTRE CALLES 37 Y 38	34,50	0,85	0,20	5,87	TUBERIA 8"	5,87	55,38
MANUA	44,10	1,00	0,25	11,03	TUBERIA 20"	11,03	55,38
BARRIO LA FRANCIA	22,40	0,85	0,10	1,90	TUBERIA 8"	1,90	55,38
CRA. 4B Bis ENTRE CALLES 31 Y 32	100,60	0,80	0,10	8,05	TUBERIA 8"	8,05	55,38
SECTOR APARCO	12,00	0,10	0,10	12,00	TUBERIA 8"	12,00	55,38
CALLE 108 ENTRE AV. MIROLINDO Y TRANSVERSAL 48	12,00	0,10	0,10	12,00	TUBERIA 8"	12,00	55,38
TOTAL	55,38	55,38	55,38	55,38	55,38	55,38	55,38
Observaciones							


Vo. Bo. CONTRATISTA

Vo. Bo. INTERVENTORIA


 <p style="font-size: small;">Unión Temporal RB INGENIEROS INGENIERÍA Y CONSTRUCCIÓN</p>	UNION TEMPORAL RB INGENIEROS				 <p style="font-size: small;">MEMORIAS DE CANTIDADES DE OBRA</p>	
OBRA:	REHABILITACIÓN Y/O RECUPERACIÓN Y/O REPOSICIÓN DE LAS REDES DE ACUEDUCTO Y AL-CANTARILLADO PARA GARANTIZAR LA CONTINUIDAD DEL SERVICIO EN LOS SECTORES COMPRENDIDOS PARA LOS DISTRITOS HIDRÁULICOS 5, 5A Y 8 UBICADO DENTRO DEL PERÍMETRO HIDRO SANITARIO DEL IBA S.A. E.S.P. OFICIAL EN LA CIUDAD DE IBAGUÉ					
CONTRATISTA:	UNION TEMPORAL RB INGENIEROS					
CONTRATANTE:	IBAL S.A. E.S.P. OFICIAL					
ITEM	20.60	SUMINISTRO E INSTALACION DE KIT SILLA YEE 8"X6" PVC INCLUYE AGARRADERAS CAUCHO Y ADHERENCIA				
SECTOR		ANCHO (M)	ALTO (M)	CANT.	TOTAL	
BARRIO GAITAN						
CRA. 12A ENTRE CALLES 39 Y 39A				1,00	0,00	
CRA. 12A No. 39-23				1,00	1,00	
CRA. 12A No. 39-26				1,00	1,00	
CRA. 12A No. 39-21				1,00	1,00	
CRA. 12A No. 39-13				1,00	1,00	
CRA. 12A No. 39-10				1,00	1,00	
CALLE 39B ENTRE CRAS. 9A Y 10						
CALLE 39B No. 9-25				1,00	1,00	
CALLE 39B No. 9-17				1,00	1,00	
CALLE 39B No. 9-28				1,00	1,00	
CALLE 39B No. 9-04				1,00	1,00	
CALLE 39B No. 9-23				1,00	1,00	
CALLE 39B No. 9-05				1,00	1,00	
BARRIO MAGISTERIO						
CALLE 37 No. 4G-06				1,00	1,00	
CRA. 4G No. 37-15				1,00	1,00	
CRA. 4G No. 37-21				1,00	1,00	
TOTAL					14,00	
RESUMEN PAGOS						
ACTA No. 1					14,00	
SALDO					0,00	
ACUMULADO					14,00	
<div style="display: flex; justify-content: space-around;">   </div>						
CONTRATISTA:		INTERVENTOR:		CONSORCIO INTERVENTORIA EXTERNA		
CONTRATANTE:		IBAL		CONTRATO DE OBRA No. 113 DEL 11 DE AGOSTO 2021		
UNIDAD		UN				
CROQUIS						
Observaciones						



 Vo. Bo. CONTRATISTA



 Vo. Bo. INTERVENTORIA



UNION TEMPORAL RB INGENIEROS



MEMORIAS DE CANTIDADES DE OBRA

OBRA:

REHABILITACIÓN Y/O RECUPERACIÓN Y/O REPOSICIÓN DE LAS REDES DE ACUEDUCTO Y ALCANTARILLADO PARA GARANTIZAR LA CONTINUIDAD DEL SERVICIO EN LOS SECTORES COMPRENDIDOS PARA LOS DISTRITOS HIDRAÚLICOS 5, 5A Y 8 UBICADO DENTRO DEL PERÍMETRO HIDRO SANITARIO DEL IIBAL S.A. E.S.P. OFICIAL EN LA CIUDAD DE IBAGUÉ

CONTRATISTA:

UNION TEMPORAL RB INGENIEROS

INTERVENTOR:

IBAL

CONSORCIO INTERVENTORIA EXTERNA

CONTRATANTE: IBAL S.A. E.S.P. OFICIAL

CONTRATO DE OBRA No. 113 DEL 11 DE AGOSTO 2021

ITEM 20,70 SUMINISTRO E INSTALACION DE KIT SILLA YEE 10"X6" PVC INCLUYE AGARRADERAS

UNIDAD UN

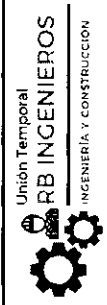
CROQUIS

SECTOR	LARGO (M)	ANCHO (M)	ALTO (M)	CANT.	TOTAL	RESUMEN PAGOS
BARRIO LA FRANCA						ACTA No. 1 16,00
CRA. 4B Bis No. 30-88				1,00	1,00	SALDO 0,00
CRA. 4B Bis No. 30-74				1,00	1,00	ACUMULADO 16,00
CRA. 4B Bis No. 30-64				1,00	1,00	
CRA. 4B Bis No. 30-52				1,00	1,00	
CRA. 4B Bis No. 30-42				1,00	1,00	
CRA. 4B Bis No. 30-28				1,00	1,00	
CRA. 4B Bis No. 30-18				1,00	1,00	
CRA. 4B Bis No. 30-08				1,00	1,00	
CRA. 4B Bis No. 30-05				1,00	1,00	
CRA. 4B Bis No. 30-23				1,00	1,00	
CRA. 4B Bis No. 30-29				1,00	1,00	
CRA. 4B Bis No. 30-41				1,00	1,00	
CRA. 4B Bis No. 30-51				1,00	1,00	
CRA. 4B Bis No. 30-65				1,00	1,00	
CRA. 4B Bis No. 30-75				1,00	1,00	
CRA. 4B Bis No. 30-87				1,00	1,00	
TOTAL					16,00	

Observaciones

Vo. Bo. CONTRATISTA

Vo. Bo. INTERVENTORIA



UNION TEMPORAL RB INGENIEROS





MEMORIAS DE CANTIDADES DE OBRA

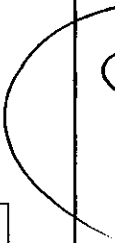
DBRA: REHABILITACIÓN Y/O RECUPERACIÓN Y/O REPOSICIÓN DE LAS REDES DE ACUEDUCTO Y ALCANTARILLADO PARA GARANTIZAR LA CONTINUIDAD DEL SERVICIO EN LOS SECTORES COMPRENDIDOS PARA LOS DISTRITOS HIDRÁULICOS 5, 5A Y 8 UBICADO DENTRO DEL PERÍMETRO HIDRO SANITARIO DEL IBAL S.A. E.S.P. OFICIAL EN LA CIUDAD DE IBAGUÉ

CONTRATISTA: UNION TEMPORAL RB INGENIEROS
INTERVENTOR: CONSORCIO INTERVENTORIA EXTERNA IBAL
CONTRATANTE: IBAL S.A. E.S.P. OFICIAL
CONTRATO DE OBRA No.: 113 DEL 11 DE AGOSTO 2021
UNIDAD: UN


ITEM	SECTOR	LARGO (M)	ANCHO (M)	ALTO (M)	CANT.	TOTAL	CRDQUIS	
BARRIO GAITAN								
	CALLE 39B ENTRE CRAS. 9A Y 10					0,00		
	CALLE 39B No. 9B-60				1,00	1,00		RESUMEN PAGOS ACTA No. 1 8 000
	CALLE 39B No. 9A-58				1,00	1,00		SALDO 2 000
	CALLE 39B No. 9B-25				1,00	1,00		ACUMULADO 8 000
	CALLE 39B No. 9B-15				1,00	1,00		
	CALLE 39B No. 9A-22				1,00	1,00		
	CALLE 39B No. 9B-50				1,00	1,00		
	CALLE 39B No. 9B-12				1,00	1,00		
	CALLE 39B No. 9B-13				1,00	1,00		
	CALLE 39B No. 9B-99 - BODEGA				1,00	1,00		
	CALLE 39B No. 9A-27				1,00	1,00		
TOTAL						10,00		



Observaciones


 Vo. Bo. CONTRATISTA


 Vo. Bo. INTERVENTORIA



UNION TEMPORAL RB INGENIEROS



MEMORIAS DE CANTIDADES DE OBRA

OBRA: REHABILITACIÓN Y/O RECUPERACIÓN Y/O REPOSICIÓN DE LAS REDES DE ACUEDUCTO Y ALCANTARILLADO PARA GARANTIZAR LA CONTINUIDAD DEL SERVICIO EN LOS SECTORES COMPRENDIDOS PARA LOS DISTRITOS HIDRAÚLICOS 5, 5A Y 8 UBICADO DENTRO DEL PERÍMETRO HIDRO SANITARIO DEL IIBAL S.A. E.S.P. OFICIAL EN LA CIUDAD DE IBAGUÉ

CONTRATISTA: UNION TEMPORAL RB INGENIEROS

CONTRATANTE: IIBAL S.A. E.S.P. OFICIAL

CONTRATO DE OBRA No.: 113 DEL 11 DE AGOSTO 2021

ITEM	SECTOR	LARGO (M)	ANCHO (M)	ALTO (M)	CANT.	TOTAL	UNIDAD	CROQUIS	RESUMEN PAGOS		
									ACTA No. 1	4,00	
	BARRIO GAITAN				1,00	1,00					
	CRA. 12A ENTRE CALLES 39 Y 39A				1,00	1,00					
	CALLE 39B ENTRE CRAS. 9A Y 10							TRAMO ENTRE 9 Y 9B			
	BARRIO MAGISTERIO				1,00	1,00					
	CRA. 4G ENTRE CALLE 37 Y 38 - MANIJA										
	BARRIO LA FRANCIA				1,00	1,00					
	CRA. 4B Bis ENTRE CALLES 31 Y 32										
TOTAL							4,00				

CONSORCIO INTERVENTORIA EXTERNA
IIBAL

INTERVENCIÓN: IIBAL

CONTRATO DE OBRA No.: 113 DEL 11 DE AGOSTO 2021

UNIDAD: GLB

CONTRATISTA: UNION TEMPORAL RB INGENIEROS

CONTRATANTE: IIBAL S.A. E.S.P. OFICIAL

CONTRATO DE OBRA No.: 113 DEL 11 DE AGOSTO 2021

UNIDAD: GLB

CONSORCIO INTERVENTORIA EXTERNA
IIBAL

INTERVENCIÓN: IIBAL

CONTRATO DE OBRA No.: 113 DEL 11 DE AGOSTO 2021

UNIDAD: GLB

CONTRATISTA: UNION TEMPORAL RB INGENIEROS

CONTRATANTE: IIBAL S.A. E.S.P. OFICIAL

CONTRATO DE OBRA No.: 113 DEL 11 DE AGOSTO 2021

UNIDAD: GLB


CONSORCIO INTERVENTORIA EXTERNA
IIBAL

INTERVENCIÓN: IIBAL

Observaciones

Vo. Bo. CONTRATISTA

Vo. Bo. INTERVENTORIA



UNION TEMPORAL RB INGENIEROS




MEMORIAS DE CANTIDADES DE OBRA

OBRA: REHABILITACIÓN Y/O RECUPERACIÓN Y/O REPOSICIÓN DE LAS REDES DE ACUEDUCTO Y ALCANTARILLADO PARA GARANTIZAR LA CONTINUIDAD DEL SERVICIO EN LOS SECTORES COMPRENDIDOS PARA LOS DISTRITOS HIDRAULICOS 5, 5A Y 8 UBICADO DENTRO DEL PERIMETRO HIDRO SANITARIO DEL IBAL S.A. E.S.P. OFICIAL EN LA CIUDAD DE IBAGUE

CONTRATISTA: UNION TEMPORAL RB INGENIEROS

CONTRATANTE: IBAL S.A. E.S.P. OFICIAL

CONTRATO DE OBRA No.: 113 DEL 11 DE AGOSTO 2021

ITEM	SECTOR	LARGO (M)	ANCHO (M)	ALTO (M)	CANT.	TOTAL	CROQUIS				
											
	BARRIO GAITAN				1,00	1,00				RESUMEN PAGOS	
	CALLE 39B ENTRE CRAS. 9A Y 10				1,00	1,00				ACTA No. 1	
	BARRIO MAGISTERIO				1,00	1,00				SALDO	
	CRÁ. 4G ENTRE CALLES 37 Y 38									ACUMULADO	
TOTAL							2,00				

Observaciones

[Handwritten signature]

V.o. Bo. INTERVENTORIA

V.o. Bo. CONTRATISTA

INFORME ACTA PARCIAL No. 1



INFORME DE OBRA ACTA PARCIAL No. 01

CONTRATO DE NO. 113 DE 11 DE AGOSTO 2021

"REHABILITACIÓN Y/O RECUPERACIÓN Y/O REPOSICIÓN DE LAS REDES DE ACUEDUCTO Y ALCANTARILLADO PARA GARANTIZAR LA CONTINUIDAD DEL SERVICIO EN LOS SECTORES COMPRENDIDOS PARA LOS DISTRITOS HIDRÁULICOS 5, 5A Y 8 UBICADO DENTRO DEL PERÍMETRO HIDRO SANITARIO DEL IBAL S.A. E.S.P. OFICIAL EN LA CIUDAD DE IBAGUÉ".

**UNION TEMPORAL RB INGENIEROS
R.L. ING. DUVAN RAMIREZ BAYONA
CONTRATISTA**

**CONSORCIO INTERVENTORIA EXTERNA IBAL
R.L. ING. FRANCISCO ESPAÑA
INTERVENTORÍA**

**EMPRESA IBAGUEREÑA DE ACUEDUCTO Y ALCANTARILLADO IBAL SA ESP
ING. CARLOS ANDRÉS MEDINA AREVALO
SUPERVISIÓN**

PERIODO: SEPTIEMBRE 9 – DICIEMBRE 4 DE 2021

CONTENIDO

1.	RESUMEN EJECUTIVO.....	3
2.	ESTADO FINANCIERO.....	4
3.	INTRODUCCION.....	6
4.	OBJETIVOS.....	6
	OBJETIVO GENERAL.....	6
	OBJETIVOS ESPECIFICOS.....	6
5.	LOCALIZACION GENERAL DEL PROYECTO.....	7
6.	LOCALIZACION TRAMOS INTERVENIDOS.....	8
	6.1. CRA. 12ª ENTRE CALLES 39 Y 39ª BARRIO GAITÁN.....	8
	6.2. CALLE 39B ENTRE CRAS. 9B Y 10 BARRIO GAITAN.....	8
	6.3. CRA. 12 ENTRE CALLES 45 Y 46. BARRIO CASTILLA.....	8
	6.4. CRA. 4G ENTRE CALLES 37 Y 38. BARRIO MAGISTERIO.....	9
	6.5. CALLE 32 ENTRE AVENIDA FERROCARRIL Y CRA. 4D.....	9
7.	ACTIVIDADES REALIZADAS EN CADA FRENTE.....	10
	7.1 CRA. 12ª ENTRE CALLES 39 Y 39A BARRIO GAITAN.....	10
	7.2 CALLE 39B ENTRE CRAS. 9B Y 10 BARRIO GAITAN.....	14
	7.3 CRA. 12 ENTRE CALLES 45 Y 46. BARRIO CASTILLA.....	21
	7.4 CRA. 4G ENTRE CALLES 37 Y 38. BARRIO MAGISTERIO.....	24
	7.5 CALLE 32 ENTRE AVENIDA FERROCARRIL Y CRA. 4D.....	29
8.	PERSONAL UTILIZADO.....	33
9.	EQUIPO UTILIZADO.....	33

1. RESUMEN EJECUTIVO:

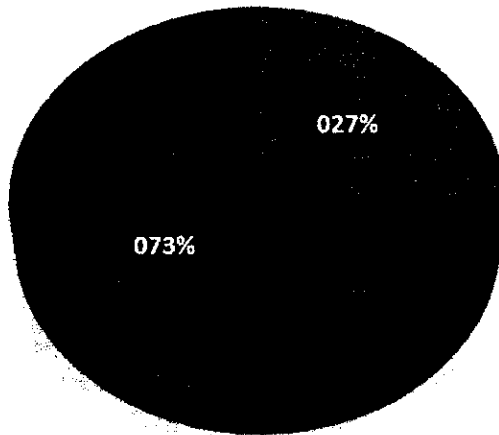
INFORMACIÓN GENERAL CONTRATO

OBJETO	: " REHABILITACIÓN Y/O RECUPERACIÓN Y/O REPOSICIÓN DE LAS REDES DE ACUEDUCTO Y ALCANTARILLADO PARA GARANTIZAR LA CONTINUIDAD DEL SERVICIO EN LOS SECTORES COMPENDIDOS PARA LOS DISTRITOS HIDRÁULICOS 5, 5A Y 8 UBICADO DENTRO DEL PERÍMETRO HIDRO SANITARIO DEL IBAL S.A. E.S.P. OFICIAL EN LA CIUDAD DE IBAGUÉ"
VALOR	\$ 1.843'886.333
ANTICIPO	\$ 0,00
PLAZO	CIENTO OCHENTA DIAS (180) DIAS
FECHA DE INICIACION	9 DE SEPTIEMBRE DE 2021
FECHA DE TERMINACIÓN	8 DE MARZO DE 2022
IBAL	ING. CARLOS ANDRES MEDINA AREVALO SUPERVISOR CONTRATO
INTERVENTORIA	CONSORCIO INTERVENTORIA EXTERNA IBAL R.L. ING. FRANCISCO ESPAÑA
CONTRATISTA	UNION TEMPORAL RB INGENIEROS R.L. DUVAN RAMIREZ BAYONA
CONTRATANTE	EMPRESA IBAGUEREÑA DE ACUEDUCTO Y ALCANTARILLADO IBAL S.A. E.S.P. OFICIAL.

2. ESTADO FINANCIERO

BALANCE DEL CONTRATO			
VALOR CONTRATO	\$ 1.843.886.333,00		
VALOR EJECUTADO ACTA No. 1		\$ 504.130.281,00	27,34%
VALOR POR EJECUTAR		\$ 1.339.756.052,00	72,66%
SUMAS IGUALES	\$ 1.843.886.333,00	\$ 1.843.886.333,00	100%

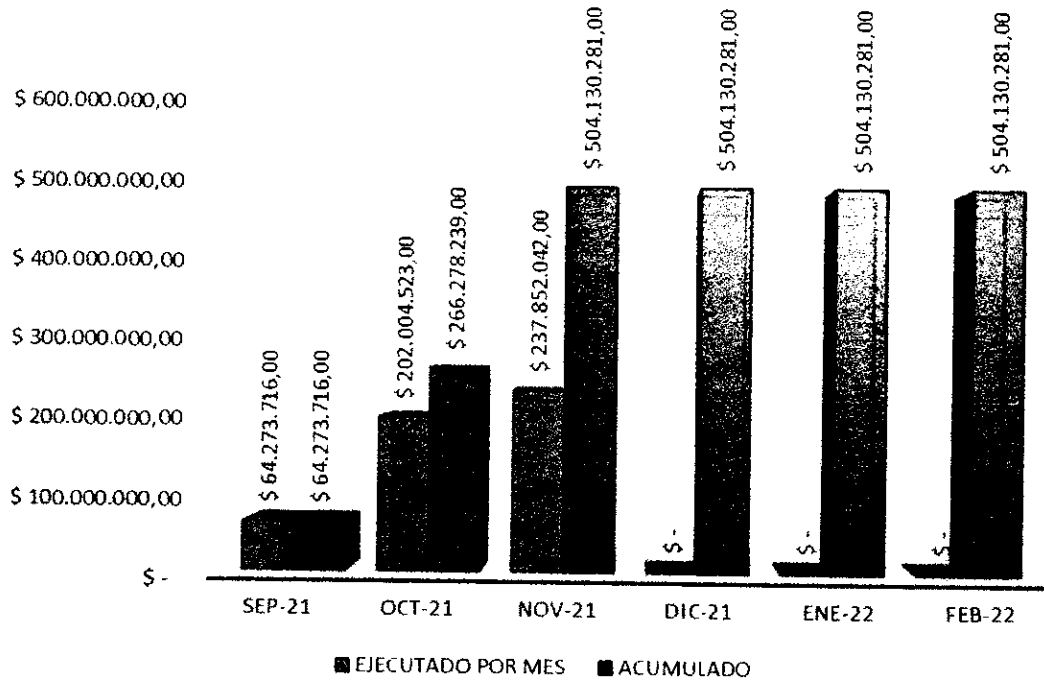
BALANCE DEL CONTRATO



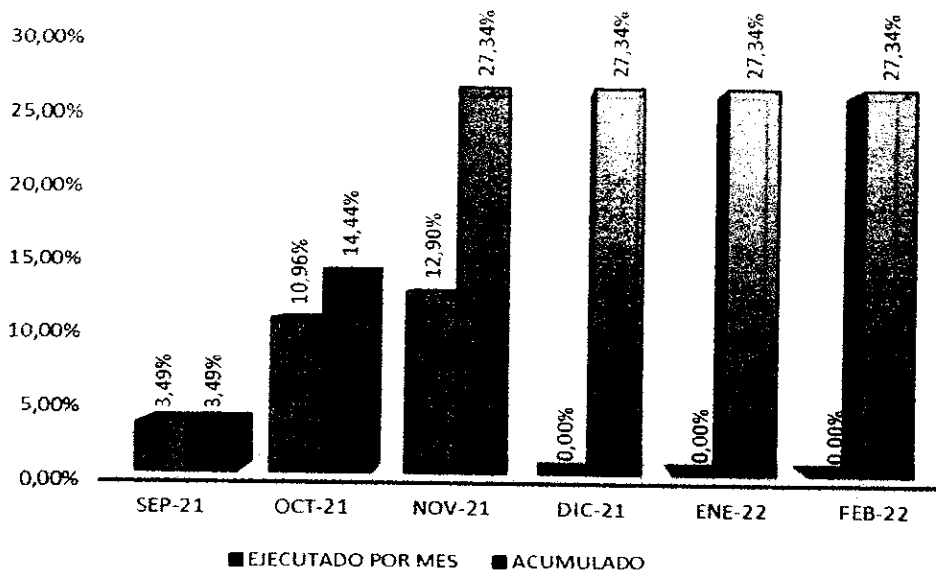
- VALOR EJECUTADO ACTA No. 1
- VALOR POR EJECUTAR

INVERSION MENSUAL				
	EJECUCION POR MES		ACUMULADO	
sep-21	\$ 64.273.716,00	3,49%	\$ 64.273.716,00	3,49%
oct-21	\$ 202.004.523,00	10,96%	\$ 266.278.239,00	14,44%
nov-21	\$ 237.852.042,00	12,90%	\$ 504.130.281,00	27,34%
dic-21	\$ -	0,00%	\$ 504.130.281,00	27,34%
ene-22	\$ -	0,00%	\$ 504.130.281,00	27,34%
feb-22	\$ -	0,00%	\$ 504.130.281,00	27,34%

INVERSION MENSUAL



INVERSION MENSUAL PORCENTUAL



3. INTRODUCCIÓN

El presente informe tiene por objeto hacer una descripción de las actividades relacionadas en el contrato que tiene por objeto **“REHABILITACIÓN Y/O RECUPERACIÓN Y/O REPOSICIÓN DE LAS REDES DE ACUEDUCTO Y ALCANTARILLADO PARA GARANTIZAR LA CONTINUIDAD DEL SERVICIO EN LOS SECTORES COMPRENDIDOS PARA LOS DISTRITOS HIDRÁULICOS 5, 5A Y 8 UBICADO DENTRO DEL PERÍMETRO HIDRO SANITARIO DEL IBAL S.A. E.S.P. OFICIAL EN LA CIUDAD DE IBAGUÉ”**. Contrato firmado entre la UNION TEMPORAL RB INGENIEROS Y EL IBAL S.A. E.S.P. OFICIAL. Donde la Unión Temporal es el encargado de ejecutar dicho proyecto en los diferentes barrios de la ciudad dando solución a la comunidad en lo referente al saneamiento básico y mejoras en la calidad de vida de las mismas ya que este proyecto es un plan del Gobierno Municipal donde calle intervenida en acueducto y alcantarillado será Pavimentada por la Secretaria de Infraestructura.

A continuación se describe el avance parcial de obra del periodo de septiembre 9 a diciembre 9 como es solicitado por la entidad contratante para el respectivo trámite del acta parcial.

1. OBJETIVOS

OBJETIVO GENERAL

- ❖ Dar a conocer las actividades ejecutadas y el avance parcial de obra para el periodo de septiembre 9 a diciembre 9 del presente año.

OBJETIVOS ESPECIFICOS

- ❖ Hacer una breve descripción de las actividades ejecutadas dentro del periodo establecido.
- ❖ Mostrar el avance físico durante el periodo.
- ❖ Informar a la entidad contratante de los tiempos de ejecución del proyecto.

5. LOCALIZACION GENERAL DEL PROYECTO

AQUÍ TRABAJAMOS PARA MEJORAR NUESTRO SERVICIO

DISTRITO 5



SECTORES ABASTECIDOS

Villa Piedad	Independencia	El Pinar	Los Martires	
Arceles	Barrios de Reina	Caritas	Villa Marlen 1	
Carolina	Mariposa Parte Alta	San Vicente de Paul	El Rodeo	
Macarena	Magdalena	El Abajo	San Carlos	
Independencia C/ 29	El Cafetal	Bahías de Namero	Pueblo Planado	
Sarveny	Arborea	El Refugio Etapa 1	Santa Helena	Vicente U
Sherlock Holmes	Barrios de Santa Helena	Casa Chica	La Fragua	San Cristobal
Hospital Piedad Luz	La Cumbre	Artesano Nuevo	Las Palmas	Veredas
San Juan parte alta	La Mariposa parte Baja	Pajar	Dique Suroriental	Veredas 1
La Cartagena	Urbanización Villa Arkadi	Unico Unico	Regular	Alto de la Cruz
Año del Cruz	La Cumbre II	Impos	Estadio	Bryana
Las Vueltas	Villa del Rio	San Fernando	Via Piedad	Ahazara
Las Brisas	Lombard	Villa Marlen 2	Veredas	VJ de Octubre
Reclutamiento	San Juan parte Baja	San Luis	Zona Industrial	Claret
Castro parte Baja	El Playon	La Cumbre	Caracas	Mercado 1
Las Brisas	El Bosque	La Silenciosa	El Pajaral	Mercado 2
El Pinar	El Estel	Año de Santa Helena	Urbanización del Pinar	Urbanización La Mariposa
Recreo	Madriguera Avenida	La Cartagena	Pueblo Planado Parte Baja	Lombard Salado



AQUÍ TRABAJAMOS PARA MEJORAR NUESTRO SERVICIO

DISTRITO 8

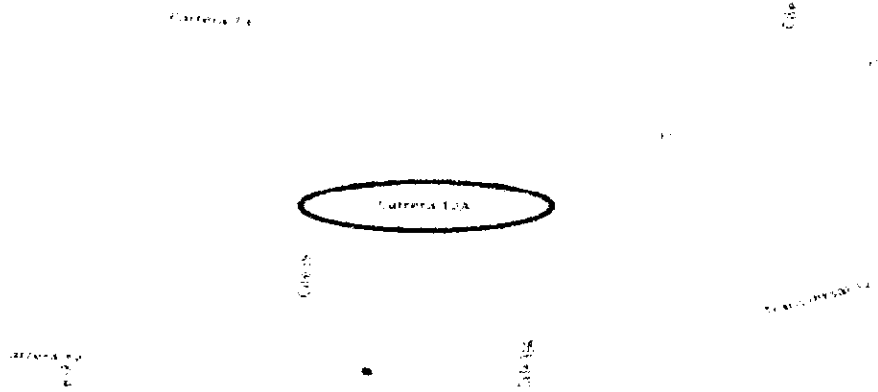


SECTORES ABASTECIDOS

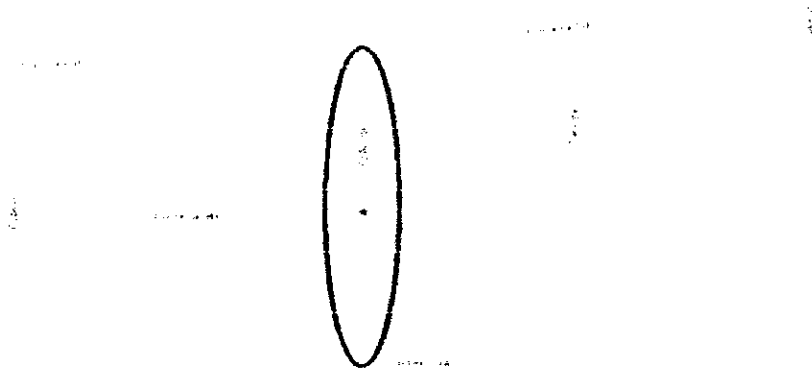
Picaleña	Bello Horizonte	Ciudadela Comfenalco
Nuevo Horizonte	San José de Aparco	Duke Amanecer
Via Rovira	Prados del Campestre	Comfenalco
Alto de Combeima	Club Campestre	Altos del Combeima
Villa Marina	Remansos La Tablita	Reservas del Campestre
Rincón del Campestre	Santa Rita	Berlin Urbanización Las Tablitas
Club el Campestre		

6. LOCALIZACION TRAMOS INTERVENIDOS DURANTE EL PERIODO

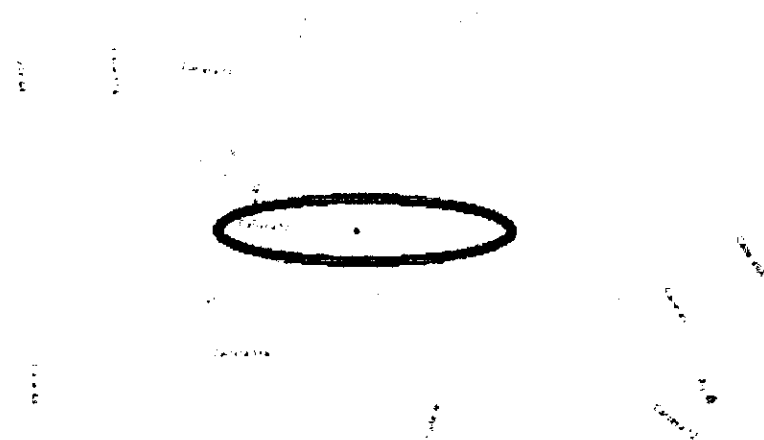
❖ **Cra. 12ª Entre Calles 39 y 39ª Barrio Gaitán**



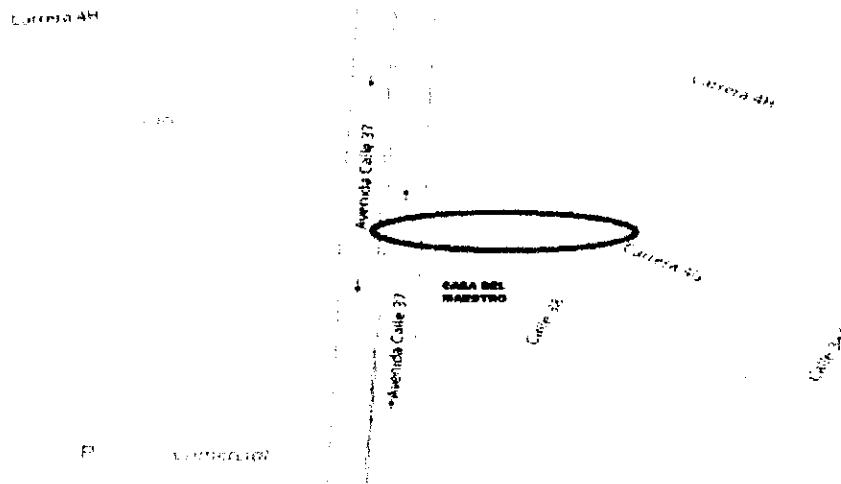
❖ **Calle 39b entre cras. 9ª y 10. Barrio Gaitán**



❖ **Cra. 12 Entre calles 45 Y 46. Barrio Castilla**




❖ **Cra 4G Entre calles 37 y 38. Barrio Magisterio**



NOTA: Este tramo no se encontraba dentro de los tramos a ejecutar inicialmente, fue asignado por el supervisor debido a la emergencia presentada frente a la Casa del Maestro por el hundimiento del terreno, esta asignación fue por medio del comité de obra No. 1.

❖ **Calle 32 Entre avenida Ferrocarril y cra. 4D. Barrio La Francia**



7. ACTIVIDADES REALIZADAS EN CADA FRENTE

A continuación se da a conocer las actividades que se realizaron dentro del periodo del mes de septiembre 9 a diciembre 9 del presente año con su respectivo registro fotográfico.


Una vez suscrito el contrato y se firmó el Acta de Inicio se hace un reconocimiento de los tramos a ejecutar entregados por la entidad contratante, esta visita se hace junto con la Interventoría y el Ibal. Una vez hecho este reconocimiento se programa Socialización del proyecto con la comunidad, esta socialización es coordinada por la entidad contratante y con acompañamiento del Contratista e Interventoría, en esta socialización se recogen las autorizaciones para las reposiciones de las acometidas tanto sanitarias como hidráulicas, una vez recolectada esta información se hacen las Actas de Vecindad para cada predio dentro del área de influencia del proyecto. Ya con esta información recolectada se procedió a hacer el cerramiento del tramo a intervenir y de ahí en adelante a ejecutar las actividades contractuales.

Para este periodo se continua con labores en el barrio Gaitán, Castilla, Magisterio y se inicia nuevos sectores como el barrio La Francia.

❖ REGISTRO FOTOGRAFICO - Cra. 12ª Entre Calles 39 y 39ª Barrio Gaitán

ACTIVIDADES A EJECUTAR: REPOSICION RED DE ALCANTARILLADO Y ACUEDUCTO



VISITA TECNICA INICIAL



SOCIALIZACION



ACTAS DE VECINDAD



LOCALIZACION Y REPLANTEO



**SEÑALIZACION EN GUADUA C/3 MTS Y
POLISOMBRA DE H=2MTS**



**CORTE DE PAVIMENTO RIGIDO CON
CORTADORA**



ROTURA PAVIMENTO RÍGIDO E= 0,10 M.



EXCAVACIONES A MAQUINA - ALCANTARILLADO




**CARGUE Y RETIRO DE SOBANTES HASTA 24
KMS A MAQUINA**



**SUMINISTRO E INSTALACION LECHO EN
GRAVA PARA CAMA DE TUBERIA D= 1/2 A ¾**




**SUMINISTRO E INSTALACION DE TUBERIA
DE DIAMETRO 8"**



**SUMINISTRO E INSTALACION DE KIT SILLA YEE
8"X 6"**



**SUMINISTRO DE RECEBO EN ZANJA COMPACTADO CONSTRUCCION DE POZOS DE INSPECCION
C/ 15 CMS. MEDIO MECÁNICO**





EXCAVACIONES MANUALES - ACUEDUCTO



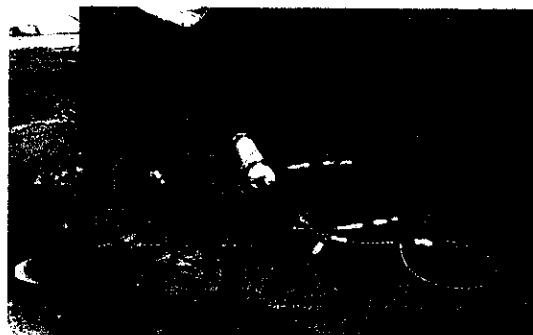
SUMINISTRO E INSTALACION LECHO EN ARENA PARA TUBERIA




SUMINISTRO E INST. DE TUBERIA PVC PRESION RDE 21 – DIAMETRO 3” Y ACCESORIOS



PRUEBAS HIDRAULICAS TUBERIA Y DOMICILIARIAS.



**SEÑALIZACIÓN EN GUADUA C/3 MTS
Y POLISOMBRA DE H=2MTS**



**CORTE DE PAVIMENTO FLEXIBLE
CON CORTADORA**



EXCAVACIONES A MAQUINA




**CARGUE Y RETIRO DE SOBANTES
HASTA 24 KMS A MAQUINA**




SUM. E INST. LECHO EN GRAVA D= 1/2 A 3/4



SUM. E INST. DE TUBERIA – DIAMETRO 16"



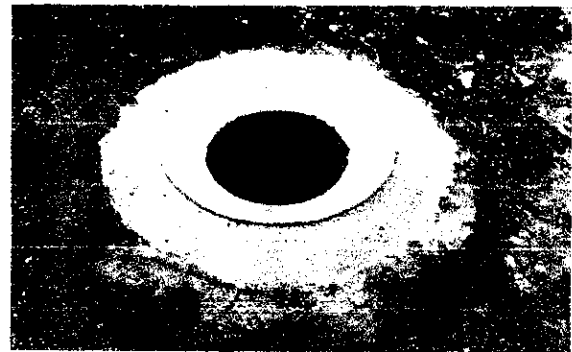
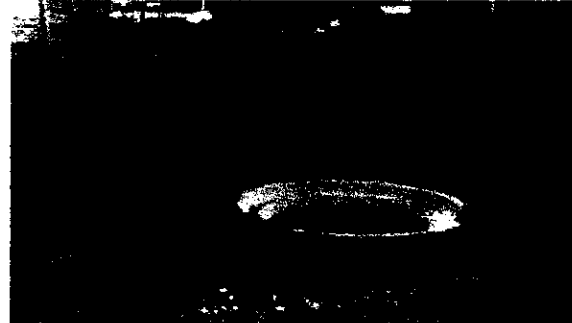
SUMINISTRO E INSTALACION DE KIT SILLA YEE 16"X 6" PVC INCLUYE AGARRADERAS CAUCHO Y ADHERENCIA



**SUMINISTRO DE RECEBO EN ZANJA
COMPACTADO C/ 15 CMS.**




CONSTRUCCION DE POZOS DE INSPECCION



SUMINISTRO E INSTALACION DE TUBERIA PLASTICA O LISA – DIAMETRO 6” Y 8”



SUM. E INST.DE KIT SILLA YEE 8"X6" PVC INCLUYE AGARRADERAS CAUCHO Y ADHERENCIA




CAJA DE INSPECCION DE 60x 60 x 100 Cmts EN LADRILLO, CONCRETO OE 2500 PSI Y TAPA REFORZADA EN CONCRETO DE 3000 PSI



CONEXIONES MANUALES A BUEBOTO



SUMINISTRO E INSTALACION LECHO EN ARENA PARA TUBERIA



SUMINISTRO E INST. DE TUBERIA PVC PRESION RDE 21 – DIAMETRO 3”



SUMINISTRO DE RECEBO EN ZANJA COMPACTADO C/ 15 CMS.



EXCAVACIONES MANUALES – ACOMETIDAS ACUEDUCTO






INSTALACION DE ACCESORIOS Y MANGUERA ACOMETIDAS ACUEDUCTO



SUMINISTRO DE RECEBO EN ZANJA COMPACTADO C/ 15 CMS. ACOMETIDAS ACUEDUCTO



PRUEBAS HIDRAULICAS TUBERIA Y DOMICILIARIAS.




❖ **REGISTRO FOTOGRAFICO – Cra. 12 Entre Calles 45 y 46. Barrio Castilla**

ACTIVIDADES A EJECUTAR: REPOSICION RED DE ACUEDUCTO



VISITA TECNICA INICIAL



SOCIALIZACION



ACTAS DE VECINDAD



LOCALIZACION Y REPLANTEO



SEÑALIZACION EN GUADUA C/3 MTS Y POLISOMBRA DE H=2MTS




CORTE DE PAVIMENTO FLEXIBLE CON CORTADORA



EXCAVACIONES MANUALES



SUMINISTRO E INSTALACION LECHO EN ARENA PARA TUBERIA



SUMINISTRO E INST. DE TUBERIA PVC UNION MECANICA PRESION RDE 21 ~ DIAMETRO 3"



SUMINISTRO DE RECEBO EN ZANJA COMPACTADO C/ 15 CMS. RED PRINCIPAL ACUEDUCTO






❖ **REGISTRO FOTOGRAFICO – Cra. 4G Entre Calles 37 y 38. Barrio Magisterio**

ACTIVIDADES A EJECUTAR: REPOSICION RED DE ALCANTARILLADO Y ACUEDUCTO



VISITA TECNICA INICIAL



SOCIALIZACION




ACTAS DE VECINDAD



LOCALIZACION Y REPLANTEO



SEÑALIZACION EN GUADUA C/3 MTS Y POLISOMBRA DE H=2MTS




CORTE DE PAVIMENTO FLEXIBLE CON CORTADORA



EXCAVACIONES MANUALES




EXCAVACIONES A MAQUINA



CARGUE Y RETIRO DE SOBRANTES HASTA 24 KMS A MAQUINA





SUMINISTRO E INSTALACION LECHO EN GRAVA PARA CAMA DE TUBERIA D= 1/2 A 3/4



SUMINISTRO E INSTALACION DE TUBERIA PLASTICA – DIAMETRO 20” y DIAMETROS 6” Y 8”





SUMINISTRO E INSTALACION DE KIT SILLA YEE 8"X 6" PVC



SUMINISTRO E INSTALACION DE TUBERIA PVC PRESION RDE 21 – DIAMETRO 3" ACUEOUCTO



SUMINISTRO DE RECEBO EN ZANJA COMPACTADO C/ 15 CMS. MEDIO MECÁNICO



CONSTRUCCION DE POZOS DE INSPECCION



❖ **REGISTRO FOTOGRAFICO – CALLE 32 Entre Avenida Ferrocarril y cra. 4D. Barrió La Francia.**

ACTIVIDADES A EJECUTAR: REPOSICION RED DE ACUEDUCTO



VISITA TECNICA INICIAL




SOCIALIZACION



ACTAS DE VECINDAD



LOCALIZACION Y REPLANTEO



SEÑALIZACION EN GUADUA C/3 MTS Y POLISOMBRA DE H=2MTS




CORTE DE PAVIMENTO FLEXIBLE CON CORTADORA



ROTURA PAVIMENTO RIGIDO E=0.15 M




EXCAVACIONES MANUALES




SUMINISTRO E INSTALACION LECHO EN ARENA PARA TUBERIA



SUMINISTRO E INST. DE TUBERIA PVC PRESION RDE 21 – DIAMETRO 3” Y ACCESORIOS



SUMINISTRO DE RECEBO EN ZANJA COMPACTADO C/ 15 CMS.



8. PERSONAL UTILIZADO

PERSONAL - INTERNO	CANTIDAD
PROFESIONAL EN SALUD OCUPACIONAL	1
TOPOGRAFO	1
CADENEROS	1
MAESTRO GENERAL	1
OFICIALES	2
AYUDANTES	10
ING. AUXILIAR Y TOPOGRAFO	1
ING. RESIDENTE ACUEDUCTO	1
ING. RESIDENTE ALCANTARILLADO	1

PERSONAL - EXTERNO	CANTIDAD
OPERADOR RETROEXCAVADORA LLANTA	1
OPERADOR RETROEXCAVADORA ORUGA	1
OPERADOR MINICARGADOR BOBCAT	1
CONDUCTOR CAMIONETA	2
CONDUCTOR VOLQUETAS SENCILLAS	8
CONDUCTOR VOLQUETAS DOBLETROQUES	4
OPERADOR VIBROCOMPACTADOR 5 TN	1

8. EQUIPO UTILIZADO

EQUIPO	CANTIDAD
RETRO-EXCAVADORA DE LLANTA	1
RETRO-EXCAVADORA DE ORUGA	1
MINICARGADOR BOBCAT	1
VIBROCOMPACTADOR 5 TN	1
VOLQUETAS SENCILLAS	8
VOLQUETAS DOBLETROQUES	4
CORTADORA DE PAVIMENTO	1
APISONADOR MECANICO - SALTARIN	2
HERRAMIENTA MENOR	1
MOTOBOMBAS	2
CAMIONETAS	2

RESOLUCION PERMISO DISPOSICION DE ESCOMBROS IBAGUE LIMPIA

RESOLUCIÓN **1140**
30 MAY 2014



Por la cual otorga un permiso para la disposición de escombros, un permiso de aprovechamiento forestal único y se adoptan otras medidas Ambientales.

EL DIRECTOR GENERAL DE LA CORPORACIÓN AUTÓNOMA REGIONAL DEL TOLIMA "CORTOLIMA"

En uso de sus facultades legales, especialmente las conferidas por la Ley 99 de 1993, demás normas concordantes y

CONSIDERANDO:

I. OBJETO

Entran al despacho las diligencias contenidas en el expediente 14844 para determinar la viabilidad para otorgar autorización a la solicitud presentada por Ibagué Limpia S.A. E.S.P. para el almacenamiento y disposición de escombros en el sector El Salado de esta ciudad.

II. ANTECEDENTES

- A. Bajo el número de radicación 16118 de noviembre 14 de 2013¹ IBAGUÉ LIMPIA S.A. E.S.P. con NIT 900.265.814-0 por medio de su gerente, María del Pilar Giraldo Londoño identificada con la c.c. 30.289.539 solicitó a esta Corporación permiso para el almacenamiento y disposición de escombros que realizará en el predio Lote No. 1 de la Hacienda Calucaima con cédula catastral 00 04 0008 0103 000 y Matrícula Inmobiliaria 350-201747, contiguo al lugar de disposición actual, en el sector El Salado de la ciudad de Ibagué. La solicitud presentada, cuenta con la siguiente documentación:

 1. Formulario diligenciado de solicitud del permiso que establece que el predio donde se realizará la disposición pertenece a la sociedad Rangifo Valencia y cia S en C.²
 2. Costos de inversión y de operación del proyecto, estimados en CUATROCIENTOS CINCUENTA Y CUATRO MILLONES SETECIENTOS SEIS MIL PESOS MONEDA CORRIENTE (\$454.706.000)³
 3. Fotocopia del documento de identificación de la señora María del Pilar Giraldo Londoño.⁴

- Atto*
- ¹ Folio 1
 - ² Folio 3
 - ³ Folio 4

Página 4 de 12

SEDE CENTRAL
Cra. 5ª. Av. Del Ferrocarril, Cede 44
Tel.: (81) 94655103-5455
Fax: (81) 9564653 - 2703190
E-Mail: contacto@cortolima.gov.co
Web: www.cortolima.gov.co
Ibagué - Tolima - Colombia

**Dirección Territorial
Buz.**
C.C. Valeriano
Cra. 3 No. 7 - 2428
Of. 301-303
Telefax: (81) 2463778
Chacalí

**Dirección Territorial
Norte**
Cra. 6 No. 4 - 37
Telefax: (81) 8530115
Armenia Guadalupe

**Dirección Territorial
Suroccidente**
Cra. 6 No. 23 - 37
Paseo 9
Telefax: (81) 2468176
Piedras

**Dirección Territorial
Cafetera**
Cra. 4 No. 81 - 37
Telefax: (81) 2461204
Piedras

30 MAY 2014



Corporación Autónoma Regional del Tolima

4. Certificado de existencia y representación legal expedido en octubre de 2013 por la Cámara de Comercio de Ibagué⁴ estableciendo que la Empresa Prestadora del Servicio Público de Aseo de Ibagué, E.S.P. cuya sigla es IBAGUÉ LIMPIA S.A. E.S.P. cuenta con el NIT 900.265.814-0 y que cuenta con la representación legal de su gerente, la señora María del Pilar Giraldo Londoño identificada con la c.c. 30.289.539

6. Autorización del señor Hernando Amador Rengifo Valencia, identificado con la c.c. 14.210.969 autoriza a Ibagué Limpia S.A. E.S.P. para que realicen las gestiones y actividades pertinentes para dar inicio al uso del lote de su propiedad para el funcionamiento y operación de la disposición de escombros.

6. Fotocopia del certificado expedido por la Oficina de Registro de Instrumentos Públicos de Ibagué, el 19 de abril de 2013⁵ y que establece que el predio rural Lote 1, con matrícula 350-201747 y código catastral 00 04 0006 0103 000 cuenta con 110 hectáreas y 7.667 metros cuadrados y surge a partir de la división material del predio 350-100780, conforme a la escritura pública 1388 de mayo 30 de 2012 en la que se realizó la división material del inmueble.

Así mismo se indica que el 20 de febrero de 2013 se registró la escritura 3623 que establece el modo de adquisición del predio por medio de escisión, en la cual intervienen las sociedades Rengifo Valencia y Cia S. en C., como sociedad escidente e Inversiones y Hotel Hacienda Calucalma S.A.S. y LUZMR & CIA S. en C. como sociedades beneficiarias.

7. Comunicación proveniente de la Secretaría de Planeación de Ibagué⁷, Grupo del Plan de Ordenamiento Territorial, en el que se establece que el lote 1 de la vereda Calucalma, con código catastral 00 04 0006 0103 000 conforme al Acuerdo 116 de 2000 y el mapa de usos del suelo R4 corresponde a "ÁREA DE EXPLOTACIÓN SILVICULTURAL, ÁREAS DE SUELOS CON APTITUD APTITUD AGROPECUARIA BAJA y ÁREAS DE SUELOS CON APTITUD AGROPECUARIA MECANIZADA INTENSA", en las cuales se prohíben los siguientes usos:

Áreas de explotación silvicultural: Agropecuario tradicional, minería, industria, procesos de urbanizaciones, parcelación para vivienda permanente, caza y tala rasa.

Áreas de suelos con aptitud aptitud agropecuaria baja: Ganadería extensiva (leche, carne), cultivos semestrales, procesos de urbanizaciones y parcelación para vivienda permanente.

Áreas de suelos con aptitud agropecuaria mecanizada intensa: Procesos de urbanizaciones y parcelación para vivienda permanente.

Handwritten: 4 Folio 5
5 Folios 6 al 9
6 Folio 12
7 Folios 14 al 18

SEPE CENTRAL
Cra. 9. Av. del Ferrocarril, Casa 14
Tel: (8) 2654351/2654352
Fax: (8) 2654535 - 9700190
E-Mail: conformacion@colima.gov.co
Web: www.colima.gov.co
Bogotá - Tolima - Guadalupe

Dirección Territorial Sur
C.C. Kalamá
Cra. 4 No. 7 - 24/28
Of. 301-303
Teléfono: (8) 2482779
Chibambá

Dirección Territorial Norte
Cra. 8 No. 8 - 37
Teléfono: (8) 2850115
Amaro Guayabal

Dirección Territorial Centro
Cra. 4 No. 23 - 47
Fase 2
Teléfono: (8) 2355078
Palmira

Dirección Territorial Oriente
Cra. 4 No. 27
Teléfono: (8) 2281204
Palmira

30 MAY 2014



Corporación Autónoma Regional del Tolima

8. Levantamiento topográfico⁸, Diagramas de triangulación del terreno⁹, planos del diseño y de ubicación del terreno¹⁰, descripción de la actividad¹¹.
- B. El 18 de noviembre 2013 la Subdirección de Calidad Ambiental¹² liquida la tarifa de evaluación correspondiente al trámite solicitado, estableciendo ésta en la suma de DOS MILLONES SETECIENTOS OCHENTA MIL SEISCIENTOS NOVENTA Y UN PESOS MONEDA CORRIENTE (\$2.780.001).
- C. En el folio 78 de las diligencias se registra la evidencia de la cancelación de la tarifa de evaluación.
- D. La oficina jurídica de Cortolima, en comunicación fechada el 28 de noviembre de 2013 solicita a Ibagué Limpia aclarar la propiedad del predio donde se realizará la actividad y allegar certificado de existencia y representación legal, de ser éste una persona jurídica.

En los folios 81 a 101, se registra en las diligencias la siguiente documentación:

1. Autorización del señor Armando Amador Rengifo Valencia, representante legal de Inversiones y Hotel Hacienda Calucaima S.A.S. autoriza a Ibagué Limpia S.A. E.S.P. para que en el predio Calucaima, sector El Salado, vereda El País, propiedad de la sociedad que representa se realice el funcionamiento y operación de la disposición final de escombros.
2. Certificado de la oficina de registro de instrumentos públicos de Ibagué, expedido el 27 de noviembre de 2013, que establece que el predio con código catastral 00 04 0008 0103 000 y matrícula 350-201747 de 110 hectáreas y 7667.21 metros cuadrados, ubicado en zona rural del municipio de Ibagué, pertenece a la sociedad Rengifo Valencia y Cia S. en C.
3. Escritura pública número 3623 de diciembre 28 de 2012 suscrita ante el notario tercero de Ibagué (folios 87 al 101 de las diligencias) se registra la formalización de la escisión por medio de la cual la sociedad Rengifo Valencia y Cia S. en C. sociedad en comandita simple transfiere, sin disolverse, en bloque parte de su patrimonio a favor de las sociedades Inversiones y Hotel Hacienda Calucaima S.A.S. y Luzmy & Cia S. en C., transfiriendo entre otros el lote 1 de 110 hectáreas y 7.667 metros cuadrados y el lote 2 de 108. Hectáreas y 2.078.70 metros cuadrados.
- E. En auto 6107 de noviembre 20 de 2013¹³ se da inicio al trámite administrativo correspondiente a la obtención del permiso para la disposición de escombros en

⁸ Folios 17 al 60

⁹ Folios 61 al 63

¹⁰ Folios 64 al 66

¹¹ Folios 67 al 73

¹² Folios 75 y 76

¹³ Folios 102 y 103

30 MAY 2014



el predio Calucalma, vereda El País, sector El Salado de la ciudad de Ibagué, trámite solicitado por IBAGUÉ LIMPIA S.A. E.S.P.

- F. Con el número de radicación 1478 de febrero 2 de 2014 Ibagué Limpia S.A. E.S.P. allega el documento que denomina "Estudio Ambiental para la ampliación de la Escombrera Municipal Fase II".
- G. Como parte de los documentos que se entregan en febrero del año en curso, se encuentra la solicitud de permiso de aprovechamiento forestal único y el contrato de arrendamiento suscrito entre Inversiones y Hotel Hacienda Calucalma S.A.S. como arrendador, con Ibagué Limpia S.A. E.S.P. como arrendataria y mediante el cual el arrendador se compromete a conceder a la arrendataria el goce del predio denominado Hacienda Calucalma, con destino exclusivo para la disposición final de escombros derivados de las diferentes obras que se realicen en el municipio de Ibagué y además que la arrendataria será quien desarrolle la actividad conforme a los lineamientos que establezca la autoridad ambiental.
- H. También, hace parte de las diligencias el certificado de tradición correspondiente al predio con matrícula 350-100780, expedido el 24 de abril de 2013, en el que se establece que el predio rural ubicado en la ciudad de Ibagué, de 217 hectáreas y 846 metros cuadrados, conforme a la escritura pública 1388 de mayo 30 de 2012 se divide, dando lugar a la apertura de las matrículas 350-201747 y 350-201748 correspondiente a los lotes 1 y 2 respectivamente.

III. ASPECTOS TÉCNICOS

En desarrollo del trámite de evaluación, la Subdirección de Calidad Ambiental ha elaborado los siguientes informes técnicos:

- A. Informe de enero 13 de 2014¹⁴, elaborado conforme a revisión de la documentación aportada y de la visita técnica de diciembre 17 de 2013. En este, se establece lo siguiente:
 1. En el sitio donde se pretende la disposición final de escombros se ubica bajo las coordenadas Norte 4° 27'3", Este 75° 7'30" a 940 msnm.
 2. En lugar se evidencia la presencia de un drenaje natural que pasa en medio del predio, dividiendo la antigua zona de disposición con el lugar del cual se adelanta el trámite de la referencia.
 3. Se observó un gran número de árboles y arbustos, que no han sido individualizados en un inventario forestal; tampoco se ha demarcado en el terreno el drenaje natural, ni su zona de protección o aislamiento, sobre la cual no se podrá realizar la actividad.
 4. El levantamiento topográfico que contiene la cartera de campo y una serie de secciones transversales, no está referenciado o confrontado con el plano de localización del sitio donde se pretende el proyecto.

14 Folios 123 a 128

SEDE CENTRAL Cra. 40. Av. Del Portón, Calle 40 Tel: (8) 2462115 - 2462116 Fax: (8) 2462115 - 2462118 E-MAIL: atencionalcliente@corcolima.gov.co www.corcolima.gov.co Ibagué - Tolima - Colombia	Dirección Territorial Sur O.C. Karamba Cra. 8 No. 7 - 5428 Cj. 201-303 Teléfono: (8) 2462119 Chibambé	Dirección Territorial Norte Cra. 8 No. 7 - 37 Teléfono: (8) 2462115 Armero Guayabal	Dirección Territorial Sur Occidente Cra. 8 No. 20 - 107 Fase B Teléfono: (8) 2466870 Pámez	Dirección Territorial Occidente Cra. 4 No. 81 - 27 Teléfono: (8) 2461004 Purificación
--	---	---	---	---

RESOLUCIÓN E. 1.140
30 MAY 2014



5. No se allegaron planos de localización escalos, las áreas diferentes de la disposición como localones, vías de acceso externas como internas, obras de drenaje para el control de la escorrentía superficial y subsuperficial, ni el inventario forestal al 100%.
- B. Informe de marzo 26 de 2014¹⁵, elaborado conforme a revisión de la documentación allegada el 2 de febrero del año en curso y de la visita técnica de marzo 21 de 2014, en el cual se establece:

1. El área de localización de la escombrera fase II está en la parte rural del municipio de Ibagué, en el lote 1 de la Hacienda Calucuma, vereda El País - La Murraposa, en la vía que del barrio especial El Salado comunica al corregimiento de San Bernardo. El área de influencia directa del proyecto involucra el área total de 12 hectáreas 6500 metros cuadrados, donde se realizarán labores de disposición, cargue, beneficio, transporte y mantenimiento de vías internas.

En la visita técnica se corrobora la existencia de un drenaje natural que atraviesa el predio, dividiendo la fase I de la escombrera, con la fase II. La fuente hídrica está cubierta con vegetación, con características de bosque de galería o bosque ripario. El paisaje donde se ubicaría la escombrera ha sido intervenido paulatinamente debido a diferentes factores antrópicos entre los que se encuentran la fase uno de la escombrera de Ibagué, la extensión agrícola, la minería para la extracción de arcilla y la cercanía a la población entre otros. Las anteriores circunstancias conllevan al replanteamiento del área de la escombrera.

Las vías que permiten acceder hasta el predio solicitado como sitio de disposición final de escombros se encuentran materializadas en terreno y están compuastadas por una estructura de recebo compactada en regular estado, dotada de eunetas en tierra.

La quebrada La Murraposa se localiza a 200 metros lineales del proyecto y entre la quebrada y la zona proyectada para la intervención existen dos predios que no hacen parte del proyecto. En la visita se observó que a pesar de no haberse dado inicio a la disposición, la quebrada La Murraposa está ya afectada por problemas de sedimentación, debido al lavado de taludes cercanos a la quebrada.

2. Conforme al documento anexo, la disposición de escombros consistirá en una serie de cajas estacionarios a volcos con capacidad de 5 m³ hasta 10 m³ que son dejados en la obra con el fin de que sean cargados con material RCD producido durante la actividad de construcción. Una vez terminado el llenado del volcô, mediante camiones equipados con un sistema hidráulico de cargue y descargue recogen el volcô lleno y dejan un vacío, en una operación rápida y limpia aliviando así el problema de acopio de escombros de la obra.

¹⁵ Folio 643 a 652

SEDE CENTRAL
Cra. 5ª Av. Del Fomento, Ceto 44
Tels.: (8) 2654651/52/54/55
Fax: (8) 2654653 - 3700180
E-Mail: corfotolima@corfotolima.gov.co
Web: www.corfotolima.gov.co
Ibagué - Tolima - Colombia

Dirección Territorial
Sur
C.C. Kaleuma
Cra. 8 No. 7 - 2428
Of. 301-303
Teléfono: (8) 2482779
Chiperón

Dirección Territorial
Norte
Cra. 6 No. 4 - 37
Teléfono: (8) 2530116
Armero Guayabal

Dirección Territorial
Suroriente
Cra. 6 No. 33 - 37
Riso E
Teléfono: (8) 2455276
Planadas

Dirección Territorial
Occidente
Cra. 4 No. 31 - 37
Teléfono: (8) 2281204
Pueblo Viejo



Corporación Autónoma Regional del Tolima

- 3. La actividad requerirá el aprovechamiento forestal de 511 individuos, correspondientes a un volumen de 264.28 m³ donde predominan las especies Guaharó (*Rapanea gulanensis*), Arrayán (*Myrcia sp*), Mosquero (*Bacharis sp*) y Laurel (*Nectandra sp*).

Para el desarrollo de la actividad no se requerirán concesión de aguas, ni ocupación de cauce, ni otro tipo de permisos, distinto del ya enunciado.

- 4. La documentación aportada no establece, en cuanto al manejo de fauna, cuál será el proceso de relocalización, condiciones de transporte e instalaciones de cautiverio mientras se efectúan las liberaciones, sitios de reubicación y por último el seguimiento a los individuos reubicados. Tampoco se presenta información respecto a la propuesta de manejo para cada clase de especímenes de la fauna silvestre, teniendo en cuenta que no todos los especímenes de la fauna silvestre pueden ser tratados o manipulados de la misma forma.

- 5. El estudio de suelos presentado en la documentación, establece el perfil estratigráfico, las condiciones físicas del suelo, datos necesarios para establecer la capacidad portante del suelo, la cual brindará datos para establecer la capacidad portante del suelo y brindará datos para la confirmación del lleno estructural, datos como altura total de las terrazas, ancho de las bermas y ángulos de inclinación o reposo de taludes.

En el levantamiento topográfico planimétrico y altimétrico permite identificar las áreas a trabajar, el volumen a disponer sobre cada área y la imagen tridimensional de la zona luego de haber llegado a la etapa final de la escombrera.

Se plantean diferentes obras para la estabilización de los taludes de los llenos a conformar, obras de drenaje necesarias para manejar las aguas de escorrentía tanto superficiales como sub superficiales, obras como cunetas perimetrales, zanjas de corona, gaviones y filtros franceses entre otros.

- 6. Luego del análisis, el informe técnico manifiesta que la información aportada cumple con los parámetros establecidos en la legislación ambiental, por lo que es técnica y ambientalmente viable continuar con el trámite de otorgamiento del permiso para el almacenamiento y disposición final de escombros.

IV. NORMATIVIDAD

- A. Respecto al uso de los recursos naturales, la Constitución Nacional, establece en su artículo 80:

El Estado planificará el manejo y aprovechamiento de los recursos naturales, para garantizar su desarrollo sostenible, su conservación, restauración o sustitución.


SEDE CENTRAL
Cra. 5ª. Av. Del Ferrocarril, Casa 44
Tolima, Tolima
Tel: (8) 28375178-28375180
Fax: (8) 28375183 - 28375182
E-MAIL: contabilidad@corporacionautonomaregionaldeltolima.gov.co
Web: www.corporacionautonomaregionaldeltolima.gov.co
Región - Tolima - Colombia

Dirección Territorial Sur
C.G. Riberante
Cra. 8 No. 7 - 3428
Ct. 001303
Teléfono: (8) 2482779
DRI/SUR

Dirección Territorial Norte
Cra. 8 No. 8 - 37
Teléfono: (8) 2630113
Área de Guayabal

Dirección Territorial Buriticó
Cra. 6 No. 23 - 07
Piso 2
Teléfono: (8) 2858878
Financiera

Dirección Territorial Oriente
Cra. 4 No. 6ª - 27
Teléfono: (8) 2281004
Purcacha



Corporación Autónoma Regional del Tolima

Además, deberá prevenir y controlar los factores de deterioro ambiental, imponer las sanciones legales y exigir la reparación de los daños causados.

Así mismo, cooperará con otras naciones en la protección de los ecosistemas situados en las zonas fronterizas.

B. El artículo 3 de la Resolución 541 de 1994 del Ministerio del Medio Ambiente, establece que los municipios deben seleccionar los sitios específicos de la disposición de escombros, que se denominarán escombreras municipales.

C. El artículo 31 de la Ley 99 de 1993, establece:

"Funciones. Las Corporaciones Autónomas Regionales ejercerán las siguientes funciones:... 12. Ejercer las funciones de evaluación, control y seguimiento ambiental de los usos del agua, el suelo, el aire y los demás recursos naturales renovables, lo cual comprenderá el vertimiento, emisión o incorporación de sustancias o residuos líquidos, sólidos y gaseosos a las aguas en cualquiera de sus formas, al aire o a los suelos, así como los vertimientos o emisiones que puedan causar daño o poner en peligro el normal desarrollo sostenible de los recursos naturales renovables o impedir u obstaculizar su empleo para otros usos. Estas funciones comprenden la expedición de las respectivas licencias ambientales, permisos, concesiones, autorizaciones y salvoconductos;"

D. El artículo 5° del Decreto 1791 de 1996 establece que el aprovechamiento forestal único es aquel que se realiza por una sola vez, en áreas donde con base en estudios técnicos se demuestre mejor aptitud de uso del suelo diferente al forestal o cuando existan razones de utilidad pública e interés social.

V. CONSIDERACIONES

Conforme a todo lo anterior, este despacho considera:

A. La solicitud para el almacenamiento y disposición final de escombros, la hace la sociedad IBAGUÉ LIMPIA S.A. E.S.P., entidad que se encargará de la actividad, en el predio con matrícula inmobiliaria 350-201747, por lo que entre los documentos que se aportan se encuentra la autorización que otorga para el desarrollo del proyecto, el representante legal de la sociedad Inversiones y Hotel Hacienda Calucaima S.A.S., sociedad que conforme a la escritura pública 3823 de diciembre 28 de 2012 es la sociedad beneficiaria en el contrato de escisión suscrito con la sociedad Rengifo Valencia y Cia S. en C.

La escisión, es un contrato comercial por medio del cual una sociedad, que es la escidente, traspasa parte de sus activos y/o pasivos a una o a otras sociedades, nuevas o ya existentes, que serán las beneficiarias. Este tipo de contrato, puede operar cuando una sociedad se disuelve sin liquidarse dividiendo su patrimonio en varias partes o cuando una sociedad, sin devolverse transfiere en bloque una parte de su patrimonio.



Corporación Autónoma Regional del Tolima

En la escritura pública 3623 la notaría tercera del círculo de Ibagué registra la escisión realizada por las sociedades Rengifo Valencia y Cia S. en C. transfiere, sin disolverse, en bloque parte de su patrimonio a favor de las sociedades Inversiones y Hotel Hacienda Galucaina S.A.S. y LUZMRV & CIA S. EN C., con el propósito de separar las inversiones en tres personas jurídicas diferentes. El patrimonio transferido correspondió al lote 1, de 110.0 hectáreas y 7.667,21 m² con matrícula inmobiliaria 350-201747 y al lote 2 de 108 hectáreas 2978.79 m² con matrícula 350-201748, predios que fueron adquiridos por la sociedad Rengifo Valencia y Cia S. en C. y al que conforme a escritura pública 1388 de mayo 30 de 2012 se realizó su división material, dando origen a los lotes 1 y 2.

En la escritura pública se establece que al patrimonio de la sociedad Inversiones y Hotel Hacienda Galucaina S.A.S. le es transferido en virtud de la escisión, el lote 1 al que le corresponde la cédula catastral 00 04 0008 0108 000 y la Matrícula Inmobiliaria 350-201747, en la cual se hizo la correspondiente anotación.

En consecuencia de lo anterior, debe entenderse que Ibagué Limpia S.A. E.S.P. en virtud de la autorización otorgada por el representante legal de la sociedad Inversiones y Hotel Hacienda Galucaina S.A.S. y del contrato de arrendamiento suscrito entre ambos, cuenta con el beneplácito del propietario del predio lote número 1 de la Hacienda Galucaina para desarrollar en él la actividad de almacenamiento y disposición de escombros, debiendo ser Ibagué Limpia S.A. E.S.P. la única responsable de la actividad y de las obligaciones que emanen de la autorización que esta autoridad otorgó.

- B. La documentación aportada como complementación a la información inicialmente allegada, tiene en cuenta la existencia del drenaje natural evidenciado en la primera visita de evaluación, así como las especies forestales que requieren ser aprovechadas para la ejecución del proyecto, de las cuales se anexa el formulario de solicitud del permiso de aprovechamiento forestal único (folio 128) y el inventario al 100% de los individuos forestales a talar.
- C. La evaluación técnica de la documentación aportada establece que ésta cumple con los parámetros establecidos en la legislación ambiental para proceder a otorgar el permiso para la conformación de la escombrera y el permiso de aprovechamiento forestal único de 511 individuos, debiéndose proceder a la cancelación de la tasa correspondiente al aprovechamiento forestal.

Conforme a lo anterior, siendo esta autoridad la competente y sin existir impedimento técnico ni legal para ello, se procederá a otorgar a Ibagué Limpia S.A. E.S.P. permiso para la disposición final de escombros, en el predio lote No. 1 de la Hacienda Galucaina, ubicado en la vereda El País, de la ciudad de Ibagué.

Que en virtud de todo lo expuesto, se

AD

Página 6 de 12

SEDE CENTRAL
 C/ta. 53. Av. Del Ferrocarril - Calle #4
 TOLIMA (BO) 280551625225
 FAX: (BO) 2852333 - 2750170
 E-MAIL: atencion@corcolima.gov.co
 WWW: www.corcolima.gov.co
 Ibagué - Tolima - Colombia

Dirección Territorial
 SUR
 C/ta. Cortolima
 C/ta. # 100 - 7 - 2323
 BO 201-103
 TEL: (BO) 2851770
 CALDAMEI

Dirección Territorial
 NOROCCIDENTAL
 C/ta. # 100 - 8 - 07
 TEL: (BO) 2835110
 ANAHU BUENAFIDE

Dirección Territorial
 SURORIENTAL
 Calle # 100 - 13 - 07
 Piso 2
 TEL: (BO) 283676
 BAHARRAL

Dirección Territorial
 OCCIDENTAL
 C/ta. # 100 - 3 - 27
 TEL: (BO) 2811203
 PURIFICACION

30 MAY 2014

RESUELVE:

Corporación Autónoma
Regional del Tolima

ARTÍCULO PRIMERO: Otorgar a IBAGUÉ LIMPIA S.A. E.S.P. con NIT 900.285.814-0 domiciliada en Ibagué y representada legalmente por su gerente, la señora María del Pilar Giraldo Londoño identificada con la c.c. 30.289.539, o por quien haga sus veces, permiso para la disposición final de escombros en el predio Lote No. 1 de la Hacienda Calucaima, con cédula catastral 00 04 0006 0103 000 y Matrícula Inmobiliaria 350-201747, ubicado en las coordenadas Norte 4° 27'3", Este 75° 7'33", en la vereda El País, sector El Salado de la ciudad de Ibagué.

ARTÍCULO SEGUNDO: La disposición de escombros que realice IBAGUÉ LIMPIA S.A. E.S.P. en el Predio Lote No. 1 de la Hacienda Calucaima, deberá cumplir los requisitos y las obligaciones establecidas en los conceptos técnicos relacionados en este acto administrativo y los que a continuación se establecen:

1. La ejecución de actividades de llenado en la zona autorizada, deberá contar con la instalación y construcción de las respectivas obras para el manejo de las aguas de escorrentía superficial y subsuperficial, obras propuestas por el solicitante del permiso como obras de geotecnia y control de erosión, obras como cunetas perimetrales, zanjas de corona y de media ladera, gaviones, obras de drenaje longitudinales, bermas y terrazas; además en la parte baja del relleno se deben implementar gaviones para brindar mayor estabilidad al talud conformado con suelo de préstamo, tal y como lo muestran los diseños revisados y aprobados.
2. En el área identificada para la escombrera se prohíbe la disposición de materiales saturados de agua, residuos sólidos (biodegradables y ordinarios) o residuos peligrosos.
3. Las afectaciones que se puedan generar al entorno a terceros, son responsabilidad absoluta del titular del permiso de escombrera, este deberá desarrollar las actividades necesarias para corregir, mitigar y compensar los impactos generados.
4. Se deben desarrollar actividades de estabilización de taludes, a través de la instalación de césped sobre las áreas ya trabajadas y abandonadas, a medida que el proyecto avanza, con el propósito de contribuir a la reconfiguración paisajística y morfológica del sitio intervenido con los escombros.
5. Una vez terminada la conformación de la escombrera se deberán realizar trabajos de recuperación paisajística del sector, trabajos que deberán de incluir el perfilado de taludes y de bermas, el cubrimiento de la zona trabajada con césped, pastos o gramíneas, instalación de obras para el control de aguas de escorrentía superficial, implementación de obras de bioingeniería, para brindar mayor estabilidad a los taludes conformados.



6. Se deberá de realizar la señalización vial del área circundante en donde se incluya la valla de información de la escombrera, las señales de entrada y salida de volquetas, señalización de máxima velocidad en la vía.
7. Se deberán presentar informes semestrales de la actividad en el cual se establezca el volumen almacenado y obras realizadas. Así mismo, al final de la vida útil del área aprobada se deberá entregar un informe detallado del área en el cual contenga el levantamiento topográfico de todas las obras realizadas, como también el registro de todas las actividades ejecutadas durante las fases de adecuación, construcción, operación y abandono.
8. Las volquetas que transportan el material deben estar totalmente cerradas para evitar la afectación sobre el medio ambiente. Las volquetas deben tener las llantas limpias - sin sedimentos - al momento de usar la vía nacional o cualquier otra, para lo cual se deben establecer zonas de lavados, pero sin vertimientos a los cuerpos de agua.
9. Las volquetas que transporten el material deberán tener un registro del sitio de origen y destino mediante recibos otorgados por el solicitante para evitar que se arroje material en sitios no permitidos.
10. El área una vez conformada y recuperada deberá ser entregada a CORTOLIMA.
11. No podrá realizarse el cargue, descargue o almacenamiento temporal de materiales sobre zonas verdes, áreas arborizadas, reservas naturales o forestales, áreas de recreación, parques, ríos, quebradas, canales, caños, humedales y en general cualquier tipo de agua.
12. Debe darse cumplimiento a los aspectos relacionados en la Resolución 541 de 1994 del Ministerio del Medio Ambiente.
13. Antes de dar inicio a cualquier actividad de aprovechamiento forestal, remoción de coberturas y/o descapote, se deben complementar las propuesta planteadas para el manejo de fauna en los siguientes aspectos:
 - a. El ahuyentamiento, captura traslado y relocalización para cada clase de especímenes de fauna silvestre debe modificarse, teniendo en cuenta que estas no pueden ser tratadas o manipuladas de la misma forma. (Ficha MB (MRS) -02 P16).
 - b. Se deben contemplar acciones referentes al proceso de relocalización, condiciones de transporte e instalaciones de cautiverio mientras se efectúan las liberaciones, sitios de reubicación y el seguimiento y monitoreo a los individuos reubicados. (Ficha MB (MRS)-02 P16).

ARTÍCULO TERCERO.- Otorgar a IBAGUÉ LIMPIA S.A. E.S.P. con NIT 900.266.814-0 permiso de aprovechamiento forestal único de 511 correspondientes a un volumen de 264.26 m³ de las especies Guaharo (*Rapanea guianensis*), Arrayán (*Myrcia sp*), Moscueto (*Baccharis sp*) y Laurel (*Nectandra sp*), entre otras, ubicadas en el predio Lote

RESOLUCIÓN - - 1140
(30 MAY 2014)



No. 1 de la Hacienda Calucaina, con cédula catastral 00 04 0006 0103 000 y Matricula Inmobiliaria 360-201747, ubicado en la vereda El País, sector El Salado de la ciudad de Ibagué, donde se desarrollará la actividad de disposición final de escombros autorizada en el artículo primero de este acto administrativo.

ARTÍCULO CUARTO.- IBAGUÉ LIMPIA S.A. E.S.P. con NIT 900.265.814-0 deberá realizar el aprovechamiento forestal único autorizado en el artículo anterior, dando cumplimiento a las siguientes obligaciones:

- A. Debe realizar el cerramiento del área de influencia de los trabajos, con cinta de protección.
- B. Se debe utilizar herramientas adecuadas tipo: tijeras, sierra podadora, motosierra y/o serrucho de mano según se requiera. No se permiten cortes con machete, hacha o retroexcavadora.
- C. Los desechos provenientes de las actividades del aprovechamiento se deben disponer en un sitio autorizado por el Departamento Administrativo de Planeación Municipal.
- D. Contar con las medidas de seguridad apropiadas.
- E. En el término de dos meses siguientes a la ejecutoria de esta providencia IBAGUÉ LIMPIA S.A. E.S.P. debe presentar un plan de compensación forestal que consistirá en la referestación en áreas aledañas al proyecto, que incluya la siembra y mantenimiento por tres años de 2000 árboles, que deben ser sembrados con alturas de al menos un metro y estar en excelentes condiciones fitosanitarias; el programa debe contar con sus correspondientes costos y cronograma.
- F. IBAGUÉ LIMPIA S.A. E.S.P. debe cancelar, dentro de los diez días siguientes a la ejecutoria de esta providencia, la suma de UN MILLÓN SETECIENTOS VEINTITRES PESOS MONEDA CORRIENTE, correspondientes a la tarifa de aprovechamiento forestal.

ARTÍCULO QUINTO.- El titular del permiso, deberá realizar anualmente, el pago de la tarifa de seguimiento, para lo cual durante los dos primeros meses de cada año y hasta tanto se culmine el proyecto, se deben presentar los costos de inversión y de operación proyectados para cada año.

PARÁGRAFO. Para efectos de acreditar la cancelación de la tarifa ordenada en este artículo, se deberá presentar dos copias de cada uno de los recibos de consignación

Página 11 de 12

SEDE CENTRAL
Cra. 5ª Av. Del Comercio, Calle 44
Tel: (8) 2654611/2/3/4/5
Fax: (8) 2654653 - 2700120
E-Mail: copolima@copolima.gov.co
Web: www.copolima.gov.co
Ibagué - Tolima - Colombia

Dirección Territorial
Sur
C.C. Karamba
Cra. 8 No. 7 - 2428
Of. 361-303
Teléfono: (8) 2482779
Chaparral

Dirección Territorial
Norte
Cra. 4 No. 4 - 37
Teléfono: (8) 2530115
Aimara Guayabal

Dirección Territorial
Sucre
Calle 4 No. 29 - 37
Piso 2
Teléfono: (8) 2466676
Manizales

Dirección Territorial
Órgano
Cra. 4 No. 81 - 97
Teléfono: (8) 2361204
Mullatzen

RESOLUCIÓN **11.40**
(30 MAY 2014)



dentro de los tres días siguientes a la fecha de su consignación, con destino a la Subdirección de Calidad Ambiental y a la Oficina de Recaudos de esta Corporación.

ARTÍCULO SEXTO.- Será responsabilidad del titular de esta autorización cumplir las exigencias impuestas en esta providencia, y en caso de incumplimiento a cualquiera de los Términos, Condiciones, Obligaciones o Exigencias contempladas, CORTOLIMA podrá suspender o revocar e imponer las sanciones y medidas preventivas consagradas en la Legislación Ambiental y en especial las contenidas en el Artículo 85 de la Ley 88 de 1993.

ARTÍCULO SÉPTIMO.- La parte resolutoria de la presente resolución se publicará por cuenta del interesado, dentro de los diez (10) días siguientes a su ejecutoria, en el boletín oficial de CORTOLIMA, entendiéndose cumplida esta obligación, cuando se presente por parte del interesado el correspondiente recibo.

ARTÍCULO OCTAVO.- Comuníquese ésta decisión al Alcalde, Concejo y Personero Municipal de Ibagué, en el Departamento del Tolima, para los fines legales pertinentes.

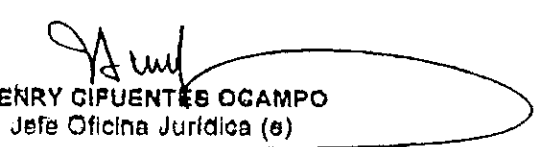
ARTÍCULO NOVENO.- Contra ésta providencia proceda el recurso de reposición ante el Director General de CORTOLIMA, dentro de los diez (10) días siguientes a la notificación personal o desfijación del edicto.

ARTÍCULO DÉCIMO.- Esta resolución rige a partir de su ejecutoria.

NOTIFÍQUESE Y CÚMPLASE

Dada en Ibagué, a los **30 MAY 2014**


JORGE ENRIQUE GARDOSO RODRÍGUEZ
Director General


HENRY CIFUENTES OCAMPO
Jefe Oficina Jurídica (e)

Elaboró:
Olga Lucía Orjedo Villébas
Profesional Universitaria Oficina Jurídica

Revisó:
Martha Jaidi Gómez Martínez
Coordinadora Oficina Jurídica

Expediente 14844 Escombros Ibagué Limpia

Página 12 de 12

SEDS CENTRAL
Cra. 8ª Av. Del Ferrocarril, Casa 44
Tels: (8) 2452331/235454
Fax: (8) 2454463 - 2700120
E-Mail: consul@cortolima.gov.co
Web: www.cortolima.gov.co
Ibagué - Tolima - Colombia

Dirección Territorial Sur:
O.C. Karamba
Cra. 4 No. 7 - 2428
Of 301-302
Tels: (8) 2452779
Cajamará

Dirección Territorial Norte:
Cra. 6 No. 4 - 97
Tels: (8) 2530119
Armero Guayabá

Dirección Territorial Sureste:
Cra. 5 No. 33 - 37
Piso 2
Tels: (8) 2456078
Pineda

Dirección Territorial Oeste:
Cra. 4 No. 2ª - 27
Tels: (8) 2741904
Purdolina

RESOLUCION PERMISO DE EXPLORACION MATERIAL GRANULAR TIPO RECEBO

RESOLUCION No. 0753

(20 MAR 2018)



Corporación Autónoma Regional del Tolima

"Por la cual se levanta una medida preventiva y se dictan otras disposiciones ambientales"

EL DIRECTOR GENERAL DE LA CORPORACIÓN AUTÓNOMA REGIONAL DEL TOLIMA "CORTOLIMA"

En uso de sus facultades, especialmente las conferidas por la Ley 99 de 1993, 1333 de 2009, decreto 2811 de 1974, Decreto Único-Reglamentario 1076 de 2015, Resolución CORTOLIMA N° 583 de 2015, demás normas concordantes, y

CONSIDERANDO:

1. OBJETO:

Entra el Despacho a realizar el estudio de las diligencias allegadas por el señor Hugo Josué Barrera, en calidad de beneficiario del Plan de Manejo Ambiental acogido a través de la Resolución CORTOLIMA N° 4914 del 30 de diciembre del 2010, el cual se encuentra en proceso de aprobación de actualización, con el propósito de levantar la medida preventiva impuesta a través de la Resolución N° 1843 del 31 de mayo de 2017, donde ordeno la suspensión inmediata de todas las actividades de explotación de material de construcción (trabeo) del proyecto minero correspondiente a la legalización de minería de hecho identificada con el número FLV-097, en la Vereda "El Totumo" del municipio de Ibagué, departamento del Tolima, sobre la extensión superficial de 10,9916 ha correspondiente a la mina "La Reforma".

2. ANTECEDENTES

a) Que por medio de Resolución N° 4914 del 30 de diciembre de 2010, Cortolima acogió el Plan de Manejo Ambiental (PMA) presentado por el señor Hugo Josué Barrera Guevara, identificado con Cédula de Ciudadanía N° 93 413 753 de Ibagué, para la explotación de material de construcción desarrollada en el municipio de Ibagué, departamento del Tolima, en desarrollo de la legalización de minería de hecho identificada con INE-OMINAS, bajo la referencia FLV-097.

20 MAR 2018



- b. Que a través de la Resolución Cortolima N° 1843 del 31 de mayo del 2017, se impone medida preventiva de suspensión consistente en la suspensión inmediata de todas las actividades de explotación de material de construcción (recebo) del proyecto minero correspondiente a la legalización de minería de hecho identificada con el número FLV-097 en la Vereda "El Totumo" del municipio de Ibagué, departamento del Tolima, sobre la extensión superficial de 10.9916 ha correspondiente a la mina "La Reforma" de propiedad del señor Hugo Josué Barrera Guevara, identificado con Cedula de Ciudadanía N° 93.413.753 de Ibagué.
- c. Que ante la solicitud con radicado N° 17462 del 27 de octubre, por medio del cual se allega actualización del Plan de Manejo Ambiental mediante Auto N° 6201 del 6 de septiembre de 2017, se inicia trámite ambiental consistente en la actualización del Plan de Manejo Ambiental y se dictan otras disposiciones, allegándose recibo de pago N° 5900047997 por concepto de publicaciones y además se realiza el pago por concepto de la tarifa de evaluación, según consta en el recibo de pago N° 5200036326 del 19 de diciembre del 2016 (visible a folio 621-T-3)
- d. Que acatando lo ordenado en el artículo 31 de la ley 99 de 1993 la Corporación ejecutando las funciones de control y seguimiento ambiental a través de la Subdirección de Calidad Ambiental evaluó la información allegada al proceso mediante radicado N° 18308 del 23 de octubre del 2017 en respuesta a lo impuesto en la Resolución N° 1843 del 31 de mayo de 2017, además de conceptual frente al trámite de actualización del Plan de Manejo Ambiental conforme al mensaje interno N° 3256 del 10 de octubre del 2017 por medio del informe técnico del 16 de enero de 2018 (visible a folios 1062-1074)

3. ASPECTOS TECNICOS

Luego de la revisión de la información allegada y ante los trámites pendientes en el proceso 14511, ante el posible levantamiento de la medida preventiva y la actualización del Plan de Manejo Ambiental se procedió a efectuar la respectiva confrontación en lo referente al cumplimiento con la matriz de seguimiento de las Resoluciones 4914 del 30 de diciembre de 2010, 2596 del 28 de octubre de 2014, 3609 del 15 de diciembre de 2016 y hasta el 31 de mayo de 2017, al ser actos

Folios 639-648 T-3
Folios 668-672 T-4

20 MAR 2018

Corporación Regional

siguientes parámetros legales y normativos:

4.1 Respecto a la Licencia Ambiental, la Constitución Política establece en su artículo 80:

El Estado planificará el manejo y aprovechamiento de los recursos naturales para garantizar su desarrollo sostenible, su conservación, restauración o sustitución.

Además, deberá prevenir y controlar los factores de deterioro ambiental, imponer las sanciones legales y exigir la reparación de los daños causados.

4.2 La Ley 99 de 1993 en el numeral 12 del artículo 31 establece:

Ejercer las funciones de evaluación, control y seguimiento ambiental de los usos del agua, el suelo, el aire y los demás recursos naturales renovables, lo cual comprenderá el vertimiento, emisión o incorporación de sustancias o residuos líquidos, sólidos y gaseosos, a las aguas, a cualquiera de sus formas, al aire o a los suelos, así como los vertimientos o emisiones que puedan causar daño o poner en peligro el normal desarrollo sostenible de los recursos naturales renovables o impedir, u obstaculizar su empleo para otros usos. Estas funciones comprenden la expedición de las respectivas licencias ambientales, permisos, concesiones, autorizaciones y salvoconductos.

4.3 Mientras que la Ley 1333 de 2009 en su artículo 5º manifiesta:

ARTICULO 46. FUNCIONES DE LA SANCION Y DE LAS MEDIDAS PREVENTIVAS EN MATERIA AMBIENTAL. Las sanciones administrativas en materia ambiental tienen una función preventiva, correctiva y compensatoria, para garantizar la efectividad de los principios y fines previstos en la Constitución, los Tratados Internacionales, la Ley y el Reglamento. Las medidas preventivas, por su parte, tienen como función prevenir, impedir o evitar la continuación de la actividad de un hecho, la realización de una actividad o la existencia de una situación que atente contra el medio ambiente, los recursos naturales, el paisaje o la salud humana.

SEDE CENTRAL
Cra. 85, Av. Del Poblamiento
Tel: (4) 2664001
Fax: (4) 2654500
Bogotá - Colombia

RESOLUCIÓN No. 0753
20 MAR 2018

Corporate
Regional

ARTICULO 5º. INFRACCIONES. Se considera infracción en materia ambiental toda acción u omisión que constituya violación de las normas contenidas en el Código de Recursos Naturales Renovables, Decreto Ley 2811 de 1974, en la Ley 99 de 1993, en la Ley 165 de 1994 y en las demás disposiciones ambientales vigentes en que las sustituyan o modifiquen y en los actos administrativos emanados de la autoridad ambiental competente. Será también constitutivo de infracción ambiental la comisión de un daño al medio ambiente, con las mismas condiciones que para configurar la responsabilidad civil extracontractual establece el Código Civil y la legislación complementaria, a saber: El daño, el hecho generador con culpa o dolo y el vínculo causal entre los dos. Cuando estos elementos se configuren darán lugar a una sanción administrativa ambiental, sin perjuicio de la responsabilidad que para terceros pueda generar el hecho en materia civil.

PARAGRAFO 1º. En las infracciones ambientales se presume la culpa o dolo del infractor, quien tendrá a su cargo desvirtuarla.

ARTICULO 12. OBJETO DE LAS MEDIDAS PREVENTIVAS. Las medidas preventivas tienen por objeto prevenir o impedir la ocurrencia de un hecho, la realización de una actividad o la existencia de una situación que atente contra el medio ambiente, los recursos naturales, el paisaje o la salud humana.

ARTICULO 13. INICIACION DEL PROCEDIMIENTO PARA LA IMPOSICION DE MEDIDAS PREVENTIVAS. Una vez conocido el hecho, de oficio o a petición de parte, la autoridad ambiental competente procederá a comprobarlo y a establecer la necesidad de imponer medida(s) preventiva(s) la(s) cual(es) se impondrá(n) mediante acto administrativo motivado.

Comprobada la necesidad de imponer una medida preventiva, la autoridad ambiental procederá a imponerla mediante acto administrativo motivado.

PARAGRAFO 1º. Las autoridades ambientales podrán comisionar la ejecución de medidas preventivas a las autoridades administrativas y de la Fuerza Pública o a ellas se acompañará para tal fin.

PARAGRAFO 2º. En los casos en que una medida preventiva sea impuesta a prevención por cualquiera de las autoridades investidas para ello, deberá ser de las actuaciones en un término máximo de cinco (5) días hábiles a la autoridad ambiental competente y compulsará copias de la actuación sujeta para continuar con el procedimiento o que haya lugar a ella.

20 MAR 2018



PARÁGRAFO 30. En el evento de decomiso preventivo se deberán poner a disposición de la autoridad ambiental los individuos y especímenes, aprehendidos, productos, medios e implementos decomisados o bien del agua mediante la cual se dispuso la destrucción, incineración o entrega para su uso o consumo por tratarse de elementos que representen peligro o periclitados que no puedan ser objeto de almacenamiento y conservación en los términos del artículo 49 de la presente ley.

ARTICULO 32. CARACTER DE LAS MEDIDAS PREVENTIVAS. Las medidas preventivas son de ejecución inmediata, tienen carácter preventivo y transitorio, surten efectos inmediatos, contra ellas no procede recurso alguno y se aplicaran sin perjuicio de las sanciones a que hubiere lugar.

ARTICULO 34. COSTOS DE LA IMPOSICION DE LAS MEDIDAS PREVENTIVAS. Los costos en que incurra la autoridad ambiental con ocasión de las medidas preventivas tales como Transporte, almacenamiento, seguros, entre otros, corran por cuenta del infractor. En caso del levantamiento de la medida, los costos deberán ser cancelados antes de poder devolver el bien o reiniciar o reabrir la obra.

ARTICULO 39. SUSPENSION DE OBRA, PROYECTO O ACTIVIDAD. Consiste en la orden de cesar por un tiempo determinado que fijará la autoridad ambiental la ejecución de un proyecto, obra o actividad cuando de su realización pueda derivarse daño o peligro a los recursos naturales al medio ambiente, al paisaje o la salud humana o cuando se haya iniciado sin contar con la licencia ambiental, permiso, concesión o autorización o cuando se incumplan los términos, condiciones y obligaciones establecidas en las mismas.

ARTICULO 35. LEVANTAMIENTO DE LAS MEDIDAS PREVENTIVAS. Las medidas preventivas se levantarán de oficio o a petición de parte, cuando se compruebe que han desaparecido las causas que las originaron.

5. ANTECEDENTES JURISPRUDENCIAIALES

Los anteriores aspectos facticos y de derecho nos inducen a hacer uso de

SEDE CENTRAL
Cra. 5ª, Av. Del Ferracarril, Calle 24
Tel: (4) 2654551/52/54/55
Fax: (4) 2654553 - 2700120
E-Mail: corfo@corfo.fo.gov.co
Web: www.corfo.gov.co
Ibagué - Tolima - Colombia

Dirección Territorial Sur
Calle 11 No. 14/20
Ibagué - Tolima

Dirección Territorial
Calle 11 No. 14/20
Ibagué - Tolima

Dirección Territorial
Calle 11 No. 14/20
Ibagué - Tolima

Dirección Territorial
Calle 11 No. 14/20
Ibagué - Tolima

Dirección Territorial
Calle 11 No. 14/20
Ibagué - Tolima

(20 MAR 2018)



Corporación Autónoma Regional del Tolima

precedentes jurisprudenciales que soportan la decisión que se tomara en la Resolución CORTOLIMA N° 1843 del 31 de mayo de 2017.

5.1 Frente a las medidas preventivas

"(...)

Ha dicho la Corte Constitucional respecto a las medidas preventivas en materia ambiental en Sentencia C-703/10, Ley 1333 del 21 Julio de 2009. "Hechas las anteriores precisiones, señala el Interviniente que las medidas preventivas de que trata la Ley 1333 de 2009 tienen su génesis en la Ley 9 de 1979, el Decreto 1594 de 1984 y la Ley 99 de 1993, y constituyen actos administrativos de carácter transitorio, de inmediato cumplimiento y sin ningún tipo de formalismos especiales impuestos por las autoridades competentes cuando se advierte una infracción a las normas ambientales, con el objeto de precaver un daño a los recursos naturales y a la salud humana.

Respecto de su naturaleza jurídica, informa el Interviniente que son una especie de orden administrativa de que dispone la autoridad ambiental en el ejercicio de los medios de policía para el mantenimiento del orden público ecológico, y que comprenden la protección, preservación y aprovechamiento de los recursos naturales.

Así mismo, indica que las medidas preventivas, como especie de medidas cautelares, constituyen un medio para la materialización del principio de eficacia de la Administración, toda vez que contribuyen a la protección del derecho colectivo al medio ambiente sano y a la efectividad de las decisiones del ejecutivo.

Como quiera que el objeto de las medidas preventivas es contrarrestar cualquier alteración que afecte de manera grave los recursos naturales, y el efecto que estas generan implica en cierta medida la restricción de derechos individuales, considera el Interviniente que su aplicación debe estar íntimamente ligada a los postulados que dentro del ordenamiento jurídico, irradian el debido proceso.

A partir de los contenidos propios del derecho ambiental, señala que estas medidas se sustentan en los principios de prevención y precaución, al primero de los cuales busca evitar los daños futuros, pero claros y medibles mientras el segundo, se dirige a impedir la creación de riesgos con efectos desconocidos e imprevisibles.

Adicionalmente, sostiene que la adopción de medidas preventivas encuentra sustento y justificación en los principios de prevención y precaución, acogidos por la Ley 99 de 1993 bajo el título genérico de principio de precaución, el cual constituye uno de los postulados cardinales en materia de protección del medio ambiente y de los recursos naturales.

Así las cosas, para el Interviniente, la aplicación inmediata de las medidas preventivas establecidas en la norma demandada resultan acordes con la

RESOLUCIÓN No. 0753
(20 MAR 2018)

Comarca
Región

RESOLUCIÓN N° 0753 DEL 20 DE MARZO DE 2018		
GOBIERNO		
REVISIÓN DE CUMPLIMIENTO DE LAS OBLIGACIONES		
SE CUMPLE O IMPAGO DEL IMPORTE EXCEDENTES Y SE ESTABLECEN OTRAS MEDIDAS		
OBJETIVO: VERIFICAR EL CUMPLIMIENTO DE LAS OBLIGACIONES ESTABLECIDAS EN LA RESOLUCIÓN N° 4914 DEL 30 DE DICIEMBRE DE 2010		
Procedimiento Municipal de FOLIA	Municipio de HUGO GÓMEZ	Fecha de Informe: Diciembre 2017
Procedimiento de FOLIA	BARBERA	2017
Funcionario de FOLIA	MAGDALENA VILLANUEVA GUERRA - Jefe de Procedimientos FOLIA Comarcas	
Funcionario de FOLIA	MAGDALENA VILLANUEVA GUERRA - Jefe de Procedimientos FOLIA Comarcas	
Funcionario de FOLIA	VERÓNICA FERNANDA ARANGO - Jefe de Procedimientos FOLIA Comarcas	
Funcionario de FOLIA	GOBIERNO: VVC	RESERVACIONES
<p>ARTÍCULO PRIMERO: IMPONER COMO MEDIDA PREVENTIVA la suspensión inmediata de todas las actividades de material de construcción (trabajo) del proyecto minero correspondiente a la legalización de mina de hecho identificada con el Número FVI-097 en la vereda del tolimo del municipio de Ibagué, departamento del Tolima, sobre la extensión superficial de 10.9916 Has, correspondiente a la mina La Reforma, propiedad del Señor Hugo Josue Barrera Guavara, identificado con Cedula de Ciudadanía N° 92413753 del 10 de mayo de 2010.</p>		
<p>ARTÍCULO SEGUNDO: La presente medida preventiva se mantendrá hasta tanto se de cumplimiento a las siguientes obligaciones:</p>		
<p>Del cumplimiento a los compromisos adquiridos en la Resolución N° 4914 de diciembre 30 del 2010 que se relacionan a continuación:</p>		
<p>a. Como medida de mitigación del impacto paisajístico se efectuara la reforestación del perímetro del área del proyecto a modo de cerca viva con las siguientes especies nativas: Nacadero, (Tichanola Glantina), Carbonero de Sombrero (Albizia Carbonera), Samán (Samanea saman), Chicala (Tabebuia Ochrosia), y Limón Swingles (Swingla Glabrosa).</p>	No cumple	Se debe establecer que se hará la siembra de 116 metros lineales de la especie Limón Swingles, a la vez se va a realizar la compra del material vegetal.
<p>b. Como medida compensatoria se efectuara la reforestación de 7 Ha con las especies protectoras de los rios quebradas y drenaje natural y vinciantes de agua con las siguientes especies nativas: Guadua angustifolia, Nacadero (Tichanola Glantina), Carbonero de Sombrero (Albizia Carbonera), Samán (Samanea saman), Gachimbo (Erythrina fusca), Chicala (Tabebuia Ochrosia), Caracolí (Anacardium occidentale) y Beldor tambor (Ochroma Polydora).</p>	Cumple	Se inicio con el establecimiento de la compensación con la siembra de individuos forestales de las especies nacadero, cedro y nogal, así mismo en la documentación presentada se indica la compra del predio denominado La Estrella ubicado en el territorio municipal de Ibagué para la reforestación de las 7 hectáreas, evidencia de esto se anexa el recibo de compra y la escritura.

OBJETIVO GENERAL	CUMPLIMIENTO	OBSERVACIONES
Realizar un inventario de todos los motores y vehículos que se tienen en el proyecto con el fin de prevenir contaminaciones atmosféricas.	Cumple	Folios 118308 del 23 de octubre del 2017, en el tomo 4, folio 837 al 846, reposa formato de planilla de control y registro de los certificados técnico mecánicos de los vehículos además reposa copia de los mismos.
La velocidad máxima de las vías internas de la mina es de 10 kilómetros por hora para evitar la suspensión de material particulado.	Cumple	En la visita se evidencia la señalización.
Los vehículos que operan en el proyecto deben contar con certificados mecánicos vigentes y debe llevarse un registro de los mismos al interior de la planta de procesamiento con copia de los mismos en la planta de procesamiento.	Cumple	Folios 118308 del 23 de octubre del 2017 en el tomo 4, folio 837 al 846, reposa formato de planilla de control y registro de los certificados técnico mecánicos de los vehículos además reposa copia de los mismos.
Las vías internas del proyecto deben contar con señalización de tránsito adecuada para evitar accidentes de tránsito.	Cumple	En la visita se evidencia la señalización construida en terreno, además se evidencia la pintura de las vías internas de la planta de procesamiento.

(20 MAR 2018)



Corporación Autónoma Regional del Tolima

RESOLUCIÓN N° 0753 DEL 14 DE MARZO DE 2018		
CORPORACIÓN AUTÓNOMA REGIONAL DEL TOLIMA		
SE ORDENA EL PAGO DE UNOS EXCEDENTES Y SE ESTABLECEN CONTRAS MEDIDAS		
LOCALIZACIÓN: Municipios: CAJICAMA		
Expediente No. 0753	Unidad Ejecutora	Fecha de Expediente
Funcionario de la Corporación MONICA PATRICIA VILLARUVA ACQUIRE MADDA ALEXANDRA OSORIO VERONICA ALEXANDRA LANGO	IBAGUENE	14 MAR 2018
OBLIGACION A CONSIDERAR	CUMPLIMIENTO	SITIO DE VERIFICACION
<p>1. El beneficiario debe efectuar un control ambiental permanente, para lo cual debe presentar informes los cuales deberán presentarse anualmente a cone del último día del mes de marzo del año siguiente al período de planes de año inmediatamente anterior. (Ejemplo para el año 2017, informe de indicadores del año 2016) además deberá contener la siguiente información:</p> <ul style="list-style-type: none"> a. Avances y cumplimiento de la matriz establecida en el PMA con cronogramas y porcentajes de ejecución por actividad. b. Volumen de agua consumida, tratada y vertida. c. Números de equipos a que generan emisiones atmosféricas por procesos de combustión por tipo de combustible. d. Energía eléctrica consumida. e. Combustibles consumidos. f. Indicadores de emisiones primas consumidas (Volumen de material explotado), bienes consumibles y recursos naturales por cantidad consumida. g. Cantidad anual generada de residuos o desecho peligrosos por tipo de residuo o desecho. h. Cantidad anual generada de residuos o desecho peligrosos por cantidad de residuo. i. Cantidad anual de ligeros de residuos o desechos peligrosos almacenados, aprovechados, tratados y dispuestos. 	No cumple	No se evidencian informes de cumplimiento ambiental
<p>2. Presentar un informe detallado del cumplimiento de la medida compensatoria en donde se incluya el inventario forestal de las especies establecidas y polígono georeferenciado donde se localicen las áreas objeto de reforestación para la licencia en mención.</p>	Si cumple	En las folios 850v, 854 se evidencia un informe de avances de las actividades realizadas en cumplimiento a esta obligación.
<p>3. Delimitar y/o amoniar con puntos visibles al área de explotación con el fin de poder realizar el respectivo seguimiento ambiental.</p>	Cumple	En la visita de inspección de campo se evidencian el amoniamiento. Además el Radicado N° 15308 del 24 de octubre del 2017 en el anexo 1 muestra los respectivos señores.

2



RESOLUCIÓN No. 0753
(20 MAR 2018)

RESOLUCIÓN No. 0753 del 20 de marzo de 2018		
CORPORACIÓN AUTÓNOMA REGIONAL DEL TOLIMA		
LISTADO DE CHEQUEO DE CUMPLIMIENTO DE SUS OBLIGACIONES		
SE ORDENA EL PAGO DE UNOS EXCEDENTES Y RESPALDO EN CASO DE PENALIDADES		
Breve Descripción: MUNICIPIO DE LA PAZ		
Localización: MUNICIPIO DE LA PAZ		
Expediente: NQ 11411	Interventor: JESÚS OSORIO BARRERA	Fecha de Emisión: 20 de marzo de 2018
Funcionario de la Contratación: MÓNICA PATRICIA VILLANUEVA ACUÑE (E) P. R. de la Oficina de Contratación		Funcionario de la Contratación: VERÓNICA ALEXANDRA ARANGO (E) P. R. de la Oficina de Contratación
CONSEJERÍA DE ASesoría	CUMPLIMIENTO DE OBLIGACIONES	RECOMENDACIONES
10. Presentar el Plan de Gestión Social para su debida revisión y aprobación respectiva, la cual hace parte de los programas de manejo específicos y especial para lo que tiene que ver, acercamientos tempranos y permanentes con la comunidad, actividades transversales ambientales, técnicas y sociales. Tener en cuenta: Este figura como el marco general de los programas y subprogramas que contiene el manejo de los impactos identificados y respectivamente valorados para el medio social, por lo que se recomienda considerar y El PGS es el instrumento de planificación para los programas y subprogramas que sustentan el PMA para el componente social, socioeconómico y cultural en el área de interés del proyecto. luego de este se derivan los lineamientos en su máxima expresión, facilita la información de las actividades implícitas, indicadores, monitoreos, plan de acción, entre otros. Por lo que al respecto, este debe contar con una estructura: Tabla de contenido, Introducción, Justificación, Alcance, Objetivos, Metodología, Instrumentos, Presupuestos, Identificación de actores sociales, entre otros, y requiere que los programas cumplan con los principios de Transversalidad, Independencia, Inclusión, Participación y Responsabilidad.		
11. Realizar el estudio de la mastozoofauna del área de influencia teniendo en cuenta que dentro de este grupo taxonómico se registran especies de importancia ecológica, así mismo debe presentar un informe con los resultados de esta caracterización. Este informe debe incluir la geomorfología de las cascadas de los ríos Inxonomicos que, mamíferos y reptiles caracterizado en el área de influencia, determinación importancia ecológica y económica, estos organismos, así como las especies que se encuentran en algún grado de amenaza o presencia endemismo.		

RESOLUCIÓN No. 0753

20 MAR 2018



- b. Como medida de compensación, se efectuará la reforestación de 7 Has de las franjas protectoras de los ríos, quebradas, drenajes naturales y nacimientos de agua con las siguientes especies nativas: Guadua (*Guadua angustifolia*), nacedero (*Trichanthea gigantea*), Carbonero del Sombro (*Albizia carbonaria*), samán (*Samanea saman*), Cachimbo (*Erythrina fusca*), Chicalá (*Tabebuia ochracea*), Caracolí (*Anacardium excelsum*) y balso tambor (*Ochroma pyramidale*).
- c. Para las anteriores reforestaciones contempladas, en el término de tres (3) meses a la ejecutoria del acto administrativo, se debe entregar a esta Corporación el plan de establecimiento forestal que garantice la adecuada práctica silvicultural (desyerbo, raleo, fertilización y aislamiento). A las reforestaciones se les realizará el respectivo control semestral durante los siguientes cinco (5) años. El material vegetal debe encontrarse en estado físico y sanitario óptimo para la siembra. El mantenimiento, supervivencia y seguridad de las siembras están a cargo y son obligación del titular del Plan de Manejo. Estas reforestaciones serán de tipo protector.
- d. En el término de tres (3) meses a la ejecutoria del acto administrativo, se debe entregar a esta Corporación una caracterización faunística del área de influencia del proyecto que incluya una referencia especial a las especies de importancia ecológica y económica, así como las que se encuentren en algún grado de amenaza o presenten endemismo.
- e. Es necesario que la batería sanitaria y el pozo séptico que se van a adecuar estén en un lugar de fácil acceso, se recomienda a una distancia no superior a 50 m del lugar de explotación.
- f. No se permite el mantenimiento de maquinaria en la zona de explotación. El mantenimiento se debe realizar en sectores que cuenten con los permisos para su funcionamiento.
- g. El titular debe suscribir póliza de cumplimiento al Plan de Manejo ambiental, por el 30% del valor del Plan de Manejo cuyo total es \$ 16.450.000.
- h. Realizar un mantenimiento adecuado de los motores y vehículos que operen en el proyecto, con el fin de prevenir contaminación atmosférica.
- i. La velocidad máxima de las vías internas de la mina es de 10 kilómetros por hora, para evitar la suspensión de material particulado.
- j. Los vehículos que operen en el proyecto deben contar con certificado técnico y mecánico de bases vigentes. Debe llevarse un registro del funcionamiento de estos tanto de los vehículos de la empresa, como de los que no son de su propiedad, pero que son usados en el proyecto.

18

RESOLUCIÓN No. 075
(20 MAR 2018)

Corporación Regional

- k. En caso de requerir el almacenamiento de combustibles, esto deberá hacerse en un sitio adecuado con techo, piso en concreto, cuneta perimetral y trampa de grasas evitando todo contacto con el suelo y drenajes naturales.
- l. El beneficiario debe efectuar un control ambiental permanente, para lo cual debe presentar informes, los cuales deberán presentarse anualmente a corte del último día del mes de marzo del año siguiente al período de alcance del año inmediatamente anterior. (Ejemplo para el año 2012: informe de indicadores del año 2011) además deberá contener la siguiente información:
 - a. Avance y cumplimiento de la matriz establecida en el PMA con cronogramas y porcentajes de ejecución por actividad
 - b. Volumen de agua consumida, tratada y vertida
 - c. Número de equipos que generen emisiones atmosféricas por procesos de combustión por tipo de combustible
 - d. Energía eléctrica consumida
 - e. Combustibles consumidos
 - f. Indicadores de materias primas consumidas (Volumen de material explotado), bienes consumibles y recursos naturales por cantidad consumida
 - g. Cantidad anual generada de residuos o desechos no peligrosos por tipo de residuo o desecho
 - h. Cantidad anual gestionada de residuos o desechos no peligrosos almacenados, aprovechados, tratados y dispuestos
 - i. Cantidad anual generada de residuos o desechos peligrosos, por componente de residuo
 - j. Cantidad anual gestionada de residuos o desechos peligrosos almacenados, aprovechados, tratados y dispuestos
- 2. Presentar un informe detallado del cumplimiento de la medida compensatoria en donde se incluya el inventario forestal de las especies establecidas y polígono georreferenciado donde se localizan las áreas objeto de reforestación para la licencia en mención.
- 3. Delimitar y/o amojonar con puntos visibles el área de explotación, con el fin de poder realizar el respectivo seguimiento ambiental.
- 4. Realizar la construcción de los canales perimetrales y piscinas de sedimentación para el manejo adecuado de aguas lluvias y de escorrentía en los sectores del área del proyecto minero.
- 5. Presentar la póliza minera actualizada y con vigencia hasta el año 2016.

(20 MAR 2018)

organismos dando cumplimiento al Decreto Reglamentario 1076 del 2015

ARTÍCULO 2.2.2.9.2.1. Actividades de recolección de especímenes de especies silvestres de la diversidad biológica "Toda persona que pretenda adelantar estudios en los que sea necesario realizar actividades de recolección de especímenes de especies silvestres de la diversidad biológica en el territorio nacional, con la finalidad de elaborar estudios ambientales necesarios para solicitar y/o modificar licencias ambientales o su equivalente, permisos, concesiones o autorizaciones, deberá previamente solicitar a la autoridad ambiental competente la expedición del permiso que reglamenta el presente decreto. El permiso de que trata el presente decreto amparará la recolección de especímenes que se realicen durante su vigencia en el marco de la elaboración de uno o varios estudios ambientales".

Decisión adoptada por la Corporación según las consideraciones jurídicas aplicables al caso en particular de imponer medida preventiva consistente en la suspensión de actividades de explotación de materiales de construcción (arcilla y recebo) ante la inobservancia a las disposiciones legalmente impuestas dentro del trámite ambiental que se adelanta en el expediente N° 14511 conforme lo establecido en el acto administrativo que acoge el Plan de Manejo Ambiental en su artículo segundo y la orden del artículo octavo del mencionado acto, por lo tanto se concluye en una presunta vulneración al ordenamiento positivo, según las situaciones de hecho vislumbradas y contenidas en el informe técnico de fecha 26 de agosto del 2016, decisión adoptada en aplicación del principio de precaución, con base en las funciones encomendadas a esta Corporación, especialmente la prevista en el numeral 11 del Artículo 31 de la Ley 99 de 1993 y demás previsiones normativas invocadas en precedencia.

6.3 INFORME DE CUMPLIMIENTO PARA LEVANTAMIENTO DE LA MEDIDA PREVENTIVA Y ACTUALIZACIÓN DEL PLAN DE MANEJO AMBIENTAL

Para resolver sobre la viabilidad de efectuar el levantamiento de la medida preventiva impuesta en la Resolución N° 1843 del 31 de mayo del 2017 ante la inobservancia de los lineamientos legalmente dispuestos en la Resolución 4914 del 30 de diciembre de 2010, es preciso referirse al dispuesto por el artículo 12 de la Ley 1333 de 2009, en el cual señala que las medidas preventivas tienen por objeto prevenir o impedir la ocurrencia de un hecho, la realización de una actividad o la existencia de una situación que presente consecuencias ambientales, los cuales los fundamenta el bienestar o la salud humana y según lo dice la misma Ley para la realización de las medidas preventivas se requiere el apoyo del actor del infractor.

- 6. Presentar la aplicación de los programas referentes a seguridad e higiene minera, con su respectiva educación.
- 7. Presentar certificado expedido por catastro número colombiano donde se haga claridad del estado actual del área además allegar resolución y/o contrato de conexión donde se permisiona dicha área para desarrollo de actividades mineras.
- 8. Determinar evidencias sustanciales de procesos de socialización comprendido ello en acciones de divulgación e información del proyecto, ventajas y desventajas del mismo en la zona de interés.

Del componente social:

- 9. Evidencias de procesos de socialización contenidos en acciones de divulgación e información del proyecto, PMA y plan de gestión social.
- 10. Presentar el Plan de Gestión Social para su debida revisión y aprobación respectiva que hace parte de los programas de manejo específico y especial para lo que tiene que ver acercamientos tempranos y permanentes con la comunidad actividades transversales ambientales, técnicas y sociales. Tener en cuenta que este figura como el marco general de los programas y subprogramas que contiene el manejo de los impactos identificados y respectivamente valorados para el medio social, por lo que se recomienda considerar y El PGS es el instrumento de planificación para los programas y subprogramas que sustentan el PMA para el componente social socioeconómico y cultural en el área de interés del proyecto. Luego de este se derivan los lineamientos en su máxima expresión, facilita la información de las actividades implícitas, indicadores, monitoreos, plan de acción, entre otros. Por lo que al respecto, este debe contar con una estructura: Tabla de contenido, Introducción, Justificación, Alcance, Objetivos, Metodología, Instrumentos, Presupuesto, Identificación de actores sociales, entre otros, y requiere que los programas cumplan con los principios de transversalidad, independencia, inclusión, Participación y Responsabilidad.
- 11. Realizar el estudio de las mastozoonofauna del área de influencia teniendo en cuenta que dentro de este grupo taxonómico se registran especies de importancia ecológica, así mismo debe presentar un informe con los resultados de esta caracterización, este informe debe incluir la georreferencia de las especies de los grupos taxonómicos aves, mamíferos y herpetos caracterizados en el área de influencia, determinar la importancia ecológica y económica de estos organismos, así como las especies que se encuentren en el área de influencia que presentan endemismo.
- 12. Allegar el número del Permiso de Estudio para la Recolección de Especímenes de Especies Silvestres de la Universidad Biológica con fines de elaboración de estudios ambientales con el cual se autoriza la colecta de los

RESOLUCIÓN No. 0753
(20 MAR 2018)



Corporación Autónoma
Regional del Tolima

No obstante la misma norma permite el levantamiento de la medida cuando se compruebe que han desaparecido las causas que la originaron, como lo indica el artículo 35, es por ello que actuando conforme al debido proceso y ante el derecho de defensa que le asiste al titular se evaluó el documento que fue allegado al expediente bajo el radicado N° 18308 del 23 de octubre de 2017, presentado por parte de los ingenieros Diego Fabriany y Olga Y. Sanabria Gallo oficio, como respuesta a los requerimientos consignados en la Resolución CORTOLIMA N° 1843 del 31 de mayo de 2017, manifestando su cumplimiento, para lo cual es soportado con los anexos respectivos, haciendo parte en el proceso a folios 770 a 1060, siendo objeto de evaluación por parte de la Subdirección de Calidad Ambiental.

Así las cosas y conforme al concepto técnico del 16 de enero de 2018 visible a folios 1062-1074, se precisa indicar que al realizar visita de campo es posible evidenciar la implementación de acciones que conllevan al cumplimiento de las obligaciones impuestas por CORTOLIMA mediante diferentes actos administrativos, y revisada la documentación allegada se considera técnicamente viable levantar la medida preventiva impuesta, lo que demuestra que se ha subsanado la situación que dio lugar a la imposición de la medida preventiva.

No obstante al verificar que dentro del trámite ambiental se encuentra en curso la actualización del Plan de Manejo Ambiental al existir "Auto N° 6201 del 6 de septiembre de 2017 con el cual se inicia trámite ambiental consistente en la actualización del Plan de Manejo Ambiental y se dictan otras disposiciones", allegándose recibo de pago N° 5900047997 por concepto de publicaciones, además de realizarse el pago por concepto de la tarifa de evaluación, según consta en el recibo de pago N° 5200036626 del 19 de diciembre del 2016 (visible a folio 62 IT 3), se logró identificar que para el mismo se requería el cumplimiento de variables que han sido identificadas como de obligatorio cumplimiento para la actualización del Plan de Manejo Ambiental y que han sido requeridas dentro de las actuaciones procesales que hacen parte del expediente 114511, pese a su negativa y sustento jurídico expuesto, y las cuales para dar curso al proyecto es necesario acatarlo.

Por lo tanto de conformidad con las recomendaciones expuestas en el informe técnico antes citado, se requiere allegar la siguiente información:

24

Folios 668-672-133

RESOLUCIÓN No. 0753
(20 MAR 2018)



1. Informe de cumplimiento ambiental - ICA en periodos anuales. Según lo establecido en el manual de seguimiento ambiental.
2. Actualizar los costos e inversiones del proyecto y así poder realizar la constitución de la bolsa de cumplimiento ambiental.
3. Dar cumplimiento a las obligaciones impuestas por CORTOLIMA en los diferentes procedimientos administrativos.
4. Disponer el plan de compensación forestal con las actividades de avances que se van realizando a la fecha tanto en el mantenimiento como la relación de especies sembradas con su respectivo número de individuos.
5. Realizar de forma inmediata el establecimiento de la barrera viva que se encuentra establecida en el PMA la cual es indispensable para la mitigación de los impactos generados al componente aire.

ARTICULO TERCERO: La parte resolutive de la presente resolución se publicará por quince días hábiles, dentro de los diez (10) días siguientes a su notificación, en el boletín oficial de CORTOLIMA, entendiéndose cumplida esta obligación, cuando se presente por parte del interesado el correspondiente recibo de pago, dando cumplimiento al artículo 71 de la ley 99 de 1993.

ARTICULO CUARTO: Comuníquese esta decisión al Alcalde Personero y Presidente del Consejo Municipal de Ibague, para los fines legales pertinentes.

ARTICULO QUINTO: Contra la presente providencia no procede al recurso alguno.

ARTICULO SEXTO: Esta resolución rige a partir de su expedición.

NOTIFIQUESE, PUBLIQUESE Y CUMPLASE.

JORGE ENRIQUE CARDOSO RODRIGUEZ

RAMÓN SANCHEZ CRUZ
Jefe Oficina Asesora Jurídica


Willy A. Acosta Montoya - Profesional en Urbanismo
Calle 100 No. 100-100, Bogotá, D.C. - Teléfono: (57) 310 410 410
Correo electrónico: willy@willy.com.co

PERMISO DE EXPLOTACION Y CERTIFICADOS DE CALIDAD MATERIAL GRANULAR TIPO TRITURADO Y ARENA

EL JEFE DE LA OFICINA ASESORA JURIDICA DE LA CORPORACION
AUTONOMA REGIONAL DEL TOLIMA

CORTOLIMA

CERTIFICA



Que mediante Resolución No. 1409 de Mayo 24 de 2010, esta Corporación otorgó Licencia Ambiental para la explotación de Material de Arrastre del Río Saldaña de acuerdo al contrato de concesión Minera IHV-14031, en el Municipio de Saldaña, Departamento del Tolima, a nombre de los señores, Lugeiro Barragán Ospina y Jaider Barragán Ospina, identificados con las Cédulas de Ciudadanía Nrs. 80.844.694 y 93.127.985 respectivamente, se encuentra Vigente y figura dentro del expediente 14330.

Que mediante Resolución No. 573 de Marzo 8 de 2016, se modificó la Licencia Ambiental Incluyendo la ocupación de Cauce y se adicionó al Trámite de Permiso de Emisiones, otorgado Mediante Resolución No. 241 de Febrero 13 de 2013 una Línea de Trituración y clasificación granulométrica en la Vereda Guamal del Municipio del Guamo Departamento del Tolima,.

Que mediante radicado No. 7974 de Mayo 10 de 2017, se presentó la actualización del Plan de Manejo Ambiental, el cual se encuentra en trámite de evaluación.

La anterior se expide a solicitud de la apoderada Doctora Teresita del Pilar Díaz Gómez, con destino a la Agencia Nacional Minera (ANM)

Dada en Ibagué a los Siete (7) días del mes de Febrero de 2018.

RAMON SANCHEZ CRUZ
Jefe Oficina Asesora Jurídica

Proyectó: Mariano Girón P. Auxiliar Administrativo
Revisó: Ramon Sánchez Cruz Jefe Oficina Asesora Jurídica

SEDE CENTRAL
CALLE 14 N. 140-100 Ibagué - Tolima
Teléfono: 312 463 4520 - 312 463 4521 - 312 463 4522 - 312 463 4523
Fax: 312 463 4524 - 312 463 4525 - 312 463 4526 - 312 463 4527
Correo Electrónico: info@cortolima.gov.co - atencionalcliente@cortolima.gov.co
Página Web: www.cortolima.gov.co

Oficina de Atención al Ciudadano
CALLE 14 N. 140-100 Ibagué - Tolima
Teléfono: 312 463 4520 - 312 463 4521 - 312 463 4522 - 312 463 4523
Fax: 312 463 4524 - 312 463 4525 - 312 463 4526 - 312 463 4527
Correo Electrónico: info@cortolima.gov.co - atencionalcliente@cortolima.gov.co
Página Web: www.cortolima.gov.co

Oficina de Atención al Ciudadano
CALLE 14 N. 140-100 Ibagué - Tolima
Teléfono: 312 463 4520 - 312 463 4521 - 312 463 4522 - 312 463 4523
Fax: 312 463 4524 - 312 463 4525 - 312 463 4526 - 312 463 4527
Correo Electrónico: info@cortolima.gov.co - atencionalcliente@cortolima.gov.co
Página Web: www.cortolima.gov.co

Fecha de 05/04/2018

Hora: 15:38:47

Página 1 de 3

CERTIFICADO DE REGISTRO MINERO		Expediente: IHV-14031
		RMN: IHV-14031
MODALIDAD: CONTRATO DE CONCESION (L 685)		
Vigencia Desde: 11/06/2008	Hasta: 10/06/2036	Fecha y Hora de Registro: 11/06/2008 14:29:25

TITULARES:

LUGEIRO BARRAGAN OSPINA

JAIDER BARRAGAN OSPINA

IDENTIFICACIÓN

CCCC 80844694

93127985

AREA TOTAL: 152 Hectárea(s) y 4947 mt(s)2

MUNICIPIOS: GUAMO-TOLIMA\ SALDAÑA-TOLIMA

MINERALES: MATERIALES DE CONSTRUCCION

DESCRIPCIÓN DEL ÁREA
AREA: 1

PUNTO ARCIFINIO: CONFLUENCIA (DESEMBOCADURA) QUEBRADA GUAMAL Y RIO SALDADA¿A

NORTE: 928663,1600

ESTE: 903006,6000

PLANCHA IGAC: 264

ALINDERACIÓN

Coordenada Norte	Coordenada Este
928686,0000	903181,0000
928721,0000	902836,0000
928472,0000	902492,0000
928060,0000	902077,0000
927173,0000	902027,0000
927399,0000	902323,0000
927887,0000	902437,0000
928053,0000	902592,0000
928053,0000	902876,0000
927903,0000	903229,0000
928069,0000	903494,0000
928305,0000	904390,0000
928450,0000	904402,0000
928450,0000	904330,0000
928868,0000	904330,0000
928932,0000	904295,0000
928959,0000	903947,0000
928644,0000	903741,0000
928580,0000	903373,0000

Fecha de 05/04/2018

Hora: 15:38:47

Página 2 de 3

CERTIFICADO DE REGISTRO MINERO		Expediente: IHV-14031
		RMN: IHV-14031
MODALIDAD: CONTRATO DE CONCESION (L 685)		
Vigencia Desde: 11/06/2008	Hasta: 10/06/2036	Fecha y Hora de Registro: 11/06/2008 14:29:25

ANOTACIONES

ANOTACIÓN: 1 FECHA ANOTACIÓN: 11/06/2008
 TIPO ANOTACIÓN: CONTRATO UNICO DE CONCESION FECHA EJECUTORIA: 04/06/2008
 DOCUMENTO CONTRATO NÚMERO: IHV-14031
 EXPEDIDO POR: REGIONAL BOGOTA FECHA DOCUMENTO: 04/06/2008
 LUGAR: BOGOTÁ, D.C.
 ESPECIFICACIÓN INSCRIPCION DEL CONTRATO DE CONCESION IHV-14031

ANOTACIÓN: 2 FECHA ANOTACIÓN: 11/12/2008
 TIPO ANOTACIÓN: EMBARGO DE TITULOS FECHA EJECUTORIA: 26/11/2008
 DOCUMENTO OFICIO NÚMERO: 1064
 EXPEDIDO POR: REGIONAL BOGOTA FECHA DOCUMENTO: 26/11/2008
 LUGAR: GUAMO
 ESPECIFICACIÓN PROCESO ORDINARIO DECLARACION DE EXISTENCIA DE UNIO MARITAL DE HECHO DISOLUCION Y LIQUIDACION DE LA SOCIEDAD PATRIMONIAL ENTRE LOS COMPAÑEROS PERMANENTES. DEMANDANTE. YEIMY ALEXANDRA LIZARRALDE HERNANDEZ, DEMANDADO SAUL GUILLERMO SANCHEZ SUAREZ, Y QUE MEDIANTE AUTO DE DEL 24 DE NOVIEMBRE DE 2008 SE ORDENA LA ANOTACION DE LA DEMANDA EN EL TITULO Y LOS DERECHOS CONTENIDOS EN EL TITULO MINERO IHV-14031

ANOTACIÓN: 3 FECHA ANOTACIÓN: 11/12/2008
 TIPO ANOTACIÓN: CESION TOTAL DE DERECHOS FECHA EJECUTORIA: 09/12/2008
 DOCUMENTO RESOLUCION NÚMERO: GTRI-283
 EXPEDIDO POR: REGIONAL BOGOTA FECHA DOCUMENTO: 03/12/2008
 LUGAR: IBAGUÉ
 ESPECIFICACIÓN DECLARAR PERFECCIONADA LA CESION DE LA TOTALIDAD DE LOS DERECHOS MINEROS DE SANCHEZ SUAREZ SAUL GUILLERMO A FAVOR DE LUGEIRO BARRAGAN OSPINA Y JAYDER BARRAGAN OSPINA

ANOTACIÓN: 4 FECHA ANOTACIÓN: 31/08/2010
 TIPO ANOTACIÓN: MODIFICA ETAPAS CONTRATO FECHA EJECUTORIA: 13/08/2010
 DOCUMENTO /RENUNCIA A ETAPA /EXPT. ANTICIPADA
 DOCUMENTO RESOLUCION NÚMERO: GTRI-221
 EXPEDIDO POR: REGIONAL IBAGUE FECHA DOCUMENTO: 05/08/2010

Fecha de 05/04/2018 Hora: 15:38:47 Página 3 de 3

CERTIFICADO DE REGISTRO MINERO		Expediente: IHV-14031
		RMN: IHV-14031
MODALIDAD: CONTRATO DE CONCESION (L 685)		
Vigencia Desde: 11/06/2008	Hasta: 10/06/2036	Fecha y Hora de Registro: 11/06/2008 14:29:25

ESPECIFICACIÓN DECLARAR EL INICIO DE LA ETAPA DE EXPLOTACION DENTRO DEL CONTRATO DE CONCESION No IHV-14031, UNA VEZ FINALIZADA LA ETAPA DE CONTRUCCION Y MONTAJE Y A PARTIR DE LA EJECUTORIA DEL PRESENTE ACTO ADMINISTRATIVO, DE ACUERDO A LO SEÑALADO EN EL CONCEPTO TECNICO NO 176 DEL 12 DE JULIO DE 2010.


ANOTACIÓN:	5	FECHA ANOTACIÓN:	02/03/2012
TIPO ANOTACIÓN:	DESEMBARGO DE TITULOS	FECHA EJECUTORIA:	19/12/2011
DOCUMENTO	OFICIO	NÚMERO:	OFC-1068
EXPEDIDO POR:	SIN DEFINIR	FECHA DOCUMENTO:	19/12/2011
LUGAR:	GUAMO		

ESPECIFICACIÓN Se Ordena la CANCELACION DE LA MEDIDA CAUTELAR, debiendose cancelar los registros de las transferencias de propiedad, gravámenes y limitaciones efectuados despues de la inscripcion de la demanda en la Licencia de Explotacion y los derechos contenidos en el titulo IHV-1403, y en su lugar se ordeno el registro de las sentencias de 1a y 2da. de fecha 10/09/2010 y 28/06/2011. La inscripcion de la Miedida se realizo por este mismo juzgado con Ofc.1064 del 26/09/2008.

REF.PROCESO: ORDINARIO DE DECLARACION DE EXISTENCIA DE UNION MARITAL DE HECHO DISOLUCION Y LIQUIDACION DE LA SOCIEDAD PATRIMONIAL ENTRE COMPAÑEROS PERMANENTES. DEMANDANTE: YEMY A. LIZARRAL DE HERNANDEZ, DEMANDADO: SAUL G. SANCHEZ SUAREZ. Segun oficio 1068 del 19/12/2011

NOTA ACLARATORIA
De acuerdo con la circular Número 0010 del 18 de junio de 2015 expedida por la Agencia Nacional de Minería ANM -, se fija la directriz relacionada con la Inscripción de prendas mineras, donde se determina que "Por disposición de la Ley 1676 de 2013 y el Decreto 400 de 2014 las garantías mineras o cualquier gravamen que recaiga sobre el derecho a expliorar y explotar en los términos de la señalada norma, deben ser consultadas en el registro de Garantías Mobiliarias, el cual se desarrollará por parte de la Confederación Colombiana de Cámaras de Comercio (Confecamaras)".

***** FIN DE ESTE DOCUMENTO *****


Oscar González Valencia
Gerente Catastro y Registro Minero

CERTIFICADOS DE CALIDAD TUBERIA PVC

LABORATORIO DE ENSAYOS CERTIFICADO DE CALIDAD

Fecha : Noviembre 04 de 2021
Referencia : TUBO ALCANT CORR ACAMP RS 8 400mm (16")
Norma : NTC 3722-3
Lote: 11511.210801.1

REQUISITO	NORMA NTC	UNIDAD DE MEDIDA	ESPECIFICACIÓN	RESULTADO
DIÁMETRO EXTERNO	NTC 3358	mm	397,60 - 401,20	399,85
DIÁMETRO INTERNO	NTC 3358	mm	340,00	361,20
ESPEJOR VALLE	NTC 3358	mm	2,30	3,51
ESPEJOR INTERNO	NTC 3358	mm	2,00	3,35
ESPEJOR EXTERNO	NTC 3358	mm	1,00	1,20
LONGITUD DEL TUBO	NTC 3358	mm	6000 - 6050	6020
DIÁMETRO INTERNO DE LA CAMPANA	NTC 3358	mm	402,20 - 405,80	404,50
LONGITUD DE ACOPLAMIENTO	NTC 3358	mm	70,00	90,00
TEMPERATURA ABLANDAMIENTO DE VICAT	4169-1	°C	79,00	80,00
RESISTENCIA AL DICLOROMETANO	4218	Minutos	20 No evidencia de ataque	CUMPLE
ENSAYO DE HORNO	6042	°C	El tubo no debe mostrar delaminación, grietas o burbujas	CUMPLE
RIGIDEZ DEL ANILLO	4215	kN/m ²	≥ 8	9,02
RESISTENCIA AL IMPACTO	5213	Julios	Mínimo 25 golpes sin presentar falla	CUMPLE
FLEXIBILIDAD DEL ANILLO	UNE-EN 1446	%	30% del Ø Externo No evidencia de grietas	CUMPLE
RELACIÓN DE CEDENCIA	ISO 9967	mm	≤ 2,5	2,1
HERMETICIDAD DE LA JUNTA CON SELLOS ELASTOMERICOS	UNE-EN 1277	bar	0,05 y 0,5 bar No debe presentar fuga o goteo	CUMPLE
ROTULADO	NTC 3722-3	N/A	GERFOR IND. COL PVC U ALCANTARILLOAO ON/OO 400mm (16") RS 8KN/m ² (60psi) CALIDAD CERTIFICADA N ICONTEC NTC 3722-3 REGLAMENTO TECNICO N Res 0501 LOTE	CUMPLE

Los resultados que aparecen en el presente certificado, corresponden únicamente a la muestra evaluada.

Realizó:

Monica Martinez

Monica Martinez
Inspector de Conformidad.

Reviso y Aprobó:

Julián Burgos

Julián Burgos
Lider de conformidad.

**LABORATORIO DE ENSAYOS
CERTIFICADO DE CALIDAD**

Fecha : **Noviembre 04 de 2021**
Referencia : **TUBO PRESION ACAMP RDE 21 3"**
Norma : **NTC 382 / 2295**
Lote: **11201.210803.1**

REQUISITO	NORMA	UNIDAD DE MEDIDA	ESPECIFICACIÓN	RESULTADO
DIÁMETRO EXTERIOR	NTC 3358	mm	88,70 - 89,10	89,04
OVALAMIENTO	NTC 3358	mm	1,52	0,89
ESPELOR DE PARED	NTC 3358	mm	4,24	4,50
ESPELOR DE PARED	NTC 3358	mm	4,75	4,66
LONGITUD DEL TUBO	NTC 3358	mm	6000 - 6012	6012
DIÁMETRO INTERNO DE CAMPANA DIA	NTC 3358	mm	89,50 - 91,50	91,45
DIÁMETRO INTERNO DE CAMPANA DIB	NTC 3358	mm	107,40 - 108,90	108,62
DIÁMETRO INTERNO DE CAMPANA DIC	NTC 3358	mm	89,50 - 91,50	91,40
LONGITUD DE PESTAÑA	NTC 3358	mm	19,00	32,00
LONGITUD DE CAMPANA	NTC 3358	mm	120,00	148,00
ESPELOR E1	NTC 3358	mm	4,24	4,98
ESPELOR E2	NTC 3358	mm	4,24	4,35
ESPELOR E3	NTC 3358	mm	4,66	5,00
CALIDAD EXTRUSIÓN, Acetona	NTC 2983	Minutos	No debe presentar delaminación	CUMPLE
RESISTENCIA AL IMPACTO	NTC 1125	Julios	81,30	CUMPLE
APLASTAMIENTO TRANSVERSAL	NTC 3254	%	Hasta el 60 % del Diámetro Exterior	CUMPLE
REGRESIÓN ACELERADA (1 Hora)	NTC 5494	Psi	0 - 2000	627
PRESIÓN DE ROTURA	NTC 3579	Psi	630	670
ATOXICIDAD	NTC 539	%	Apto para Transporte de Agua Potable	CUMPLE
ROTULADO	NTC 382	N/A	GERFOR IND. COL. PVC PRESION AGUA POTABLE 3" - 88mm RDE 21 PT 1,38MPa - 200psi CALIDAD CERTIFICADA N ICONTEC NTC 382/2295 - REGLAMENTO TÉCNICO N Res 0501	CUMPLE

Los resultados que aparecen en el presente certificado, corresponden únicamente a la muestra evaluada.

Realizó:

Monica Martinez
Monica Martinez
Inspector de Conformidad.

Reviso y Aprobó:

Julián Burgos
Julián Burgos
Lider de conformidad.



**LABORATORIO DE ENSAYOS
CERTIFICADO DE CALIDAD**

Fecha : **Noviembre 04 de 2021**
Referencia : **SILLA YEE ALCANT MANUF. 400X160mm**
Norma : **NTC 3722-3**
Lote: **17170.210928.2**

REQUISITO	NORMA	UNIDAD DE MEDIDA	ESPECIFICACIÓN	RESULTADO
DÍAMETRO INTERNO DE LA CAMPANA	NTC 3358	mm	160,50 - 162,50	162,37
ESPESOR DE CAMPANA	NTC 3358	mm	4,92	5,10
LONGITUD DE ACOPLAMIENTO DE LA CAMPANA	NTC 3358	mm	42,00	49,65
DÍAMETRO INTERIOR DE LA DERIVACIÓN	NTC 3358	mm	132,50	137,20
ANGULO DE LA DERIVACION	NTC 3358	mm	43,50 - 46,50	45,00
ESPESOR DE CUERPO	NTC 3358	mm	6,35	7,10
RESISTENCIA AL IMPACTO	ISO 13263	mm	Caida libre 500mm	CUMPLE
RESISTENCIA MECANICA	ISO 13264	Kg	75Kg x 15 minutos	CUMPLE
HERMETICIDAD	ISO 13254	bar	0,5 bar (7,25 psi) durante 10 minutos	CUMPLE
ROTULADO	NTC 3722-3	N/A	GERFOR IND. COL SILLA YEE 400mm X 160mm DN/OD ALCANTARILLADO PVC U SN 8 KN/m ² (1,16 Psi) NTC 3722-3 REGLAMENTO TÉCNICO Res 0501 LOTE	CUMPLE

Los resultados que aparecen en el presente certificado, corresponden únicamente a la muestra evaluada.

Realizó:

Monica Martinez

Monica Martinez
Inspector de Conformidad.

Revisó y Aprobó:

Julian Burgos

Julian Burgos
Lider de conformidad.

LABORATORIO DE ENSAYOS CERTIFICADO DE CALIDAD

Fecha : Noviembre 04 de 2021
Referencia : TUBO ALCANT CORR ACAMP RS 4 200mm
Norma : EP05800087
Lote de Fabricación: 12681.210929.1

REQUISITO	NORMA NTC	UNIDAD DE MEDIDA	ESPECIFICACIÓN	RESULTADO
DIÁMETRO EXTERNO	3358	mm	198,80 - 200,60	199,48
DIÁMETRO INTERNO	3358	mm	172,00	182,25
ESPESOR VALLE	3358	mm	1,05	2,10
ESPESOR INTERNO	3358	mm	0,83	1,35
ESPESOR EXTERNO	3358	mm	0,40	0,95
LONGITUD DEL TUBO	3358	mm	6000 - 6050	6020
DIÁMETRO INTERNO DE LA CAMPANA	3358	mm	201,30 - 203,80	203,50
LONGITUD DE ACOPLAMIENTO	3358	mm	50,00	80,00
TEMPERATURA ABLANDAMIENTO DE VICAT	4169-1	°C	79,00	80,00
RESISTENCIA AL DICLOROMETANO	4218	Minutos	20 No evidencia de ataque	CUMPLE
ENSAYO DE HORNO	6042	°C	El tubo no debe presentar delaminación, grietas o burbujas	CUMPLE
RIGIDEZ DEL ANILLO	4215	kN/m ²	≥ 4	9,70
RESISTENCIA AL IMPACTO	5213	Julios	Mínimo 25 golpes sin presentar falla	CUMPLE
FLEXIBILIDAD DEL ANILLO	UNE-EN 1446	%	30% del Ø Externo No evidencia de grietas	CUMPLE
RELACIÓN DE CEDENCIA	ISO 9967	mm	≤ 2,5	2,2
HERMETICIDAD DE LA JUNTA CON SELLOS ELASTOMERICOS	UNE-EN 1277	bar	0,05 y 0,5 bar No debe presentar fuga o goteo	CUMPLE
ROTULADO	EP0580087	N/A	GERFOR IND. COL PVC-U ALCANTARILLADO DN/OD 200mm (8") RS 4KN/m ² (PS 30psi) REF. TEC. EP 0580087 REGLAMENTO TECNICO Res 0501	CUMPLE

Los resultados que aparecen en el presente certificado, corresponden únicamente a la muestra evaluada.

Realizó:

Monica Martinez

Monica Martinez
Inspector de Conformidad.

Revisó y Aprobó:

Julian Burgos

Julian Burgos
Lider de conformidad.

LABORATORIO DE ENSAYOS CERTIFICADO DE CALIDAD

Fecha : Noviembre 04 de 2021
Referencia : TUBO ALCANT CORR ACAMP RS 8 500mm (20")
Norma : NTC 3722-3
Lote: 11511.210825.3

REQUISITO	NORMA	UNIDAD DE MEDIDA	ESPECIFICACIÓN	RESULTADO
DIÁMETRO EXTERNO	3358	mm	497,00 - 501,50	499,60
DIÁMETRO INTERNO	3358	mm	432,00	450,20
ESPESOR VALLE	3358	mm	2,80	4,32
ESPESOR INTERNO	3358	mm	2,80	3,88
ESPESOR EXTERNO	3358	mm	1,20	1,60
LONGITUD DEL TUBO	3358	mm	6000 - 6050	6050
DIÁMETRO INTERNO DE LA CAMPANA	3358	mm	502,20 - 507,10	505,09
LONGITUD DE ACOPLAMIENTO	3358	mm	80,00	100,00
TEMPERATURA ABLANQUEAMIENTO DE VICAT	4169-1	°C	79,00	80,00
RESISTENCIA AL DICLOROMETANO	4218	Minutos	20 No evidencia de ataque	CUMPLE
ENSAYO DE HORNO	6042	°C	El tubo no debe mostrar delaminación, grietas o burbujas	CUMPLE
RIGIDEZ DEL ANILLO	4215	kN/m ²	≥ 8	8,00
RESISTENCIA AL IMPACTO	5213	Julios	Mínimo 25 golpes sin presentar falla	CUMPLE
FLEXIBILIDAD DEL ANILLO	UNE-EN 1446	%	30% del Ø Externo no evidencia de grietas	CUMPLE
RELACIÓN DE CEDENCIA	ISO 9967	mm	≤ 2,5	2,4
HERMETICIDAD DE LA JUNTA CON SELLOS ELASTOMERICOS	UNE-EN 1277	bar	0,05 y 0,5 bar No debe presentar fuga o goteo	CUMPLE
ROTULADO	3722-3	N/A	GERFOR IND. COL PVC-U ALCANTARILLADO DN/OD 500mm (20") SN 8KN/m ² (Ps 60psi) CALIDAD CERTIFICADA ICONTEC NTC 3722-3 REGLAMENTO TECNICO N Res 0501 LOTE	CUMPLE

Los resultados que aparecen en el presente certificado, corresponden únicamente a la muestra evaluada.

Realizó:

Monica Martinez

Monica Martinez
Inspector de Conformidad.

Revisó y Aprobó:

Julián Burgos

Julián Burgos
Lider de conformidad.

LABORATORIO DE ENSAYOS CERTIFICADO DE CALIDAD

Fecha : Noviembre 04 de 2021
Referencia : TUBO ALCANT CORR ACAMP RS 8 355mm (14")
Norma : 3722-3
Lote: 11511.210928.3

REQUISITO	NORMA	UNIDAD DE MEDIDA	ESPECIFICACIÓN	RESULTADO
DIÁMETRO EXTERNO	3358	mm	352,87 - 356,06	355,20
DIÁMETRO INTERNO	3358	mm	310,00	320,10
ESPESOR VALLE	3358	mm	2,10	3,10
ESPESOR INTERNO	3358	mm	1,80	2,55
ESPESOR EXTERNO	3358	mm	0,80	1,25
LONGITUD DEL TUBO	3358	mm	6000 - 6050	6030
DIÁMETRO INTERNO DE LA CAMPANA	3358	mm	357,60 - 361,00	358,10
LONGITUD DE ACOPLAMIENTO	3358	mm	66,00	110,00
TEMPERATURA ABLANDAMIENTO DE VICAT	4169-1	°C	79,00	80,00
RESISTENCIA AL DICLOROMETANO	4218	Minutos	20 No evidencia de ataque	CUMPLE
ENSAYO DE HORNO	6042	°C	El tubo no debe mostrar delaminación, grietas o burbujas	CUMPLE
RIGIDEZ DEL ANILLO	4215	kN/m ²	≥ 8	10,72
RESISTENCIA AL IMPACTO	5213	Julios	Mínimo 25 golpes sin presentar falla	CUMPLE
FLEXIBILIDAD DEL ANILLO	UNE-EN 1446	%	30% del Ø Externo No evidencia de grietas	CUMPLE
RELACIÓN DE CEDENCIA	ISO 9967	mm	≤ 2,5	2,3
HERMETICIDAD DE LA JUNTA CON SELLOS ELASTOMERICOS	UNE-EN 1277	bar	0,05 y 0,5 No debe presentar fuga o goteo	CUMPLE
ROTULADO	3722-3	N/A	GERFOR IND. COL PVC U ALCANTARILLADO DN/OD 355mm (14") RS 8KN/m ² (PS 60psi) CALIDAD CERTIFICADA N ICONTEC NTC 3722-3 REGLAMENTO TECNICO N Res. 0501 LOTE	CUMPLE

Los resultados que aparecen en el presente certificado, corresponden únicamente a la muestra evaluada.

Realizó:

Monica Martinez

Monica Martinez
Inspector de Conformidad.

Revisó y Aprobó:

Julián Burgos

Julián Burgos
Lider de conformidad.



**LABORATORIO DE ENSAYOS
CERTIFICADO DE CALIDAD**

Fecha : **Noviembre 04 de 2021**
Referencia : **SILLA YEE ALCANT MANUF. 355X160mm**
Norma : **NTC 3722-3**
Lote: **17170.210930.2**

REQUISITO	NORMA	UNIDAD DE MEDIDA	ESPECIFICACIÓN	RESULTADO
DIAMETRO INTERNO DE LA CAMPANA	NTC 3358	mm	160,50 - 162,50	162,26
ESPESDR DE CAMPANA	NTC 3358	mm	4,92	5,50
LONGITUD DE ACOPLAMIENTO DE LA CAMPANA	NTC 3358	mm	42,00	59,37
DIAMETRO INTERIOR DE LA DERIVACIÓN	NTC 3358	mm	132,50	154,01
ANGULO DE LA DERIVACION	NTC 3358	mm	43,50 - 46,50	45,00
ESPESOR DE CUERPO	NTC 3358	mm	6,35	7,20
RESISTENCIA AL IMPACTO	ISO 13263	mm	Caida libre 500mm	CUMPLE
RESISTENCIA MECANICA	ISO 13264	Kg	75Kg x 15 minutos	CUMPLE
HERMETICIDAD	ISO 13254	bar	0,5 bar (7,25 psi) durante 10 minutos	CUMPLE
ROTULADO	NTC 3722-3	N/A	GERFOR IND. COL SILLA YEE 355mm X 160mm DN/OD ALCANTARILLADO PVC U SN 8 KN/m ² (1,16 Psi) NTC 3722-3 REGLAMENTO TÉCNICO Res 0501 LOTE	CUMPLE

Los resultados que aparecen en el presente certificado, corresponden únicamente a la muestra evaluada.

Realizó:

Monica Martinez
Monica Martinez
Inspector de Conformidad.

Revisó y Aprobó:

Julián Burgos
Julián Burgos
Lider de conformidad.

**LABORATORIO DE ENSAYOS
CERTIFICADO DE CALIDAD**

Fecha : Noviembre 04 de 2021
 Referencia : SILLA YEE ALCANT MANUF. 500X160mm
 Norma : NTC 3722-3
 Lote: 17170.210828.2

REQUISITO	NORMA	UNIDAD DE MEDIDA	ESPECIFICACIÓN	RESULTADO
DÍAMETRO INTERNO DE LA CAMPANA	NTC 3358	mm	160,50 - 162,50	162,11
ESPESOR DE CAMPANA	NTC 3358	mm	4,92	5,34
LONGITUD DE ACOPLAMIENTO DE LA CAMPANA	NTC 3358	mm	42,00	57,36
DÍAMETRO INTERIOR DE LA DERIVACIÓN	NTC 3358	mm	132,50	157,17
ANGULO DE LA DERIVACION	NTC 3358	mm	43,50 - 46,50	45,00
ESPESOR DE CUERPO	NTC 3358	mm	6,35	8,16
RESISTENCIA AL IMPACTO	ISO 13263	mm	Caida libre 500mm	CUMPLE
RESISTENCIA MECANICA	ISO 13264	Kg	75Kg x 15 minutos	CUMPLE
HERMETICIDAD	ISO 13254	bar	0,5 bar (7,25 psi) durante 10 minutos	CUMPLE
ROTULADO	NTC 3722-3	N/A	GERFOR IND. COL SILLA YEE 500mm X 160mm DN/OD ALCANTARILLADO PVC U SN 8 KN/m ² (1,18 Psi) NTC 3722-3 REGLAMENTO TÉCNICO Res 0501 LOTE	CUMPLE

Los resultados que aparecen en el presente certificado, corresponden únicamente a la muestra evaluada.

Realizó:

Monica Martinez


Monica Martinez
Inspector de Conformidad.

Revisó y Aprobó:

Julian Burgos

Julian Burgos
Lider de conformidad.

ACTAS DE VECINDAD



Unión Temporal

UNION TEMPORAL INGENIERIA Y CONSTRUCCION S.A.S.

NIT 901508013-6

ACTAS DE VECINDAD

CONTRATO: REHABILITACION Y/O RECUPERACION Y/O RECUPERACION DE LAS REDES DE ACUEDUCTO Y ALCANTARILLADO PARA GARANTIZAR LA CONTINUIDAD DEL SERVICIO EN LOS SECTORES COMPRENDIDOS PARA LOS DISTRITOS No. 5, 5^a, Y 8 UBICADOS DENTRO DEL PERIMETRO HIDROSANITARIO DEL IBAL S.A. E.S.P. OFICIAL EN LA CIUDAD DE IBAGUE

DIRECCION: Calle 39 B entre Carreras 9 A y 10 Barrio Gaitán



ACTA DE VECINDAD
SISTEMA INTEGRADO DE GESTIÓN

CÓDIGO: PE-R-GE-003
FECHA VIGENCIA:
2018-08-14
VERSIÓN: 02
Página 1 de 2

NOMBRE DEL PROYECTO: REHABILITACION Y/O RECUPERACION Y/O REPOSICION DE LAS REDES DE ACUEDUCTO Y ALCANTARILLADO PARA GARANTIZAR LA CONTINUIDAD DEL SERVICIO EN LOS SECTORES COMPRENDIDOS PARA LOS DISTRITOS HIDRAULICOS No. 5, 5A Y 8 UBICADOS DENTRO DEL PERIMETRO HIDROSANITARIO DEL IBAL S.A ESP OFICIAL

NUMERO DE CONTRATO: 113 CONTRATISTA: UNION TEMPORAL RB INGENIEROS SUPERVISOR:

NUMERO CONTRATO INTERVENTORIA: INTERVENTOR: CONSORCIO INTERVENTORIA EXTERNA IBAL CIUDAD: IBAGUE FECHA: Sep 23 / 2021

FUNCIONARIO (A) Olivando Zamblano Torres CARGO:

RESIDENTE: ORFA CONSTANZA BOUTIER CASTRO

PROPIETARIO ARRENDATARIO POSEEDOR VIVIENDA FAMILIAR

NOMBRE DEL PROPIETARIO: ORFA CONSTANZA BOUTIER CASTRO FIRMA: * Pablo P. Ramirez TELEFONO: 3132282680

DIRECCION: Calle 398 N° 9A29

ESTRATO: 1 2 3 4 5

GARAGE: SI ANDEN 51 No DE PISOS 4

2. SERVICIOS PUBLICOS

3. DESCRIPCION DEL PREDIO	
AGUA	SI NO
ALCANTARILLADO	SI NO
ENERGIA	SI NO
TELEFONO	SI NO
GAS	SI NO
CABLE	SI NO
OTRO	SI NO

4. DESCRIPCION DEL ESTADO DEL PREDIO ANTES DE INICIAR EL PROYECTO

CASA ESQUINERA ANDEN TERMINADO EN CEFALICA Y SARDINEL EN GRANITO, ANDEN EN BUEN ESTADO SACONEL PREDIO EN ALGUNOS SITIOS, DIBUJOS ANOS (2) GRASA GORDA, PUEROS FICHADOS EN BUENAS CONDICIONES, PISOS INTERNOS EN CEFALICA BUENAS CONDICIONES

5. REGISTROS FOTOGRÁFICOS DEL PREDIO



OBSERVACIONES:

FIRMA CONTRATISTA _____ **FIRMA INTERVENTOR** _____ **FIRMA SUPERVISOR** _____



ACTA DE VECINDAD
SISTEMA INTEGRADO DE GESTIÓN

CÓDIGO: PE-R-GE-003
FECHA VIGENCIA:
2018-08-14
VERSIÓN: 02
Página 1 de 2

NOMBRE DEL PROYECTO: REHABILITACION Y/O RECUPERACION Y/O REPOSICION DE LAS REDES DE ACUEDUCTO Y ALCANTARILLADO PARA GARANTIZAR LA CONTINUIDAD DEL SERVICIO EN LOS SECTORES COMPRENDIDOS PARA LOS DISTRITOS HIDRAULICOS No. 5, 5A Y 8 UBICADOS DENTRO DEL PERIMETRO HIDROSANITARIO DEL IBAL S.A ESP OFICIAL

NUMERO DE CONTRATO: 113 CONTRATISTA: UNION TEMPORAL RB INGENIEROS SUPERVISOR:

NUMERO CONTRATO INTERVENTORIA: INTERVENTOR: CONSORCIO INTERVENTORIA EXTERNA IBAL CIUDAD: IBAGUE FECHA: sep 23 /2021

FUNCIONARIO (A) Orlando Zaborano Tolués CARGO:

1. DATOS DEL PREDIO

RESIDENTE: Max Solimón Ruías PROPIETARIO: ARRENDATARIO POSEEDOR VIVIENDA FAMILIAR X

NOMBRE DEL PROPIETARIO: SPDA RUÍAS FIRMA: * [Firma]

DIRECCION: Calle 3919 N° 9A27 TELEFONO: 3193928514


ESTRATO: 1 2 X 3 4 5 GARAGE: NO ANDEN SI No DE PISOS 2

2. SERVICIOS PUBLICOS		3. DESCRIPCION DEL PREDIO	
AGUA	SI X NO	RESIDENCIAL	X
ALCANTARILLADO	SI X NO	COMERCIAL	
ENERGIA	SI X NO	FINANCIERO	
TELEFONO	SI NO X	INDUSTRIAL	
GAS	SI NO X	BODEGA, DEPOSITO, PARQUEADERO	
CABLE	SI NO X	URBANIZADO NO EDIFICADO	
OTRO	SI NO	NO URBANIZABLE	

4. DESCRIPCION DEL ESTADO DEL PREDIO ANTES DE INICIAR EL PROYECTO

Cada Andén determinado en concreto en buenas condiciones, no se encuentra almorado cerca a casa baja y hornos cerca a casa mejor GAS, cada en proceso de adecuacion interna.

5. REGISTROS FOTOGRÁFICOS DEL PREDIO



OBSERVACIONES:

FIRMA CONTRATISTA

FIRMA INTERVENTOR

FIRMA SUPERVISOR



ACTA DE VICINIDAD
SISTEMA INTEGRADO DE GESTIÓN

CÓDIGO: PE-R-GE-003
FECHA VIGENCIA:
2018-08-14
VERSIÓN: 02
Página 1 de 2

NOMBRE DEL PROYECTO: REHABILITACION Y/O RECUPERACION Y/O REPOSICION DE LAS REDES DE ACUEDUCTO Y ALCANTARILLADO PARA GARANTIZAR LA CONTINUIDAD DEL SERVICIO EN LOS SECTORES COMPRENDIDOS PARA LOS DISTRITOS HIDRAULICOS No. 5, 5A Y 8 UBICADOS DENTRO DEL PERIMETRO HIDROSANITARIO DEL IBAL S.A ESP OFICIAL

NUMERO DE CONTRATO: 113 CONTRATISTA: UNION TEMPORAL RB INGENIEROS

SUPERVISOR:

NUMERO CONTRATO INTERVENTORIA: INTERVENTOR: CONSORCIO INTERVENTORIA EXTERNA IBAL

CIUDAD: BAGUE FECHA: SEP 23/2021

FUNCIONARIO (A) Orlando Zambora Torres CARGO: _____

RESIDENTE: AURORA RODRIGUEZ VANEAS

PROPIETARIO ARRENDATARIO POSEEDOR VIVIENDA FAMILIAR

NOMBRE DEL PROPIETARIO: AURORA RODRIGUEZ VANEAS FIRMA: [Signature]

DIRECCION: CALLE 398 N° 9 A 25 TELEFONO: 2700574

ESTRATO: 1 2 3 4 5

GARAGE: NO ANDEN 51 No DE PISOS 1

2. SERVICIOS PUBLICOS		3. DESCRIPCION DEL PREDIO
AGUA	SI <input checked="" type="checkbox"/> NO	RESIDENCIAL <input checked="" type="checkbox"/>
ALCANTARILLADO	SI <input checked="" type="checkbox"/> NO	COMERCIAL
ENERGIA	SI <input checked="" type="checkbox"/> NO	FINANCIERO
TELEFONO	SI <input checked="" type="checkbox"/> NO	INDUSTRIAL
GAS	SI <input checked="" type="checkbox"/> NO	BODEGA, DEPOSITO, PARQUEADERO
CABLE	SI <input checked="" type="checkbox"/> NO	URBANIZADO NO EDIFICADO
OTRO	SI NO	NO URBANIZABLE

4. DESCRIPCION DEL ESTADO DEL PREDIO ANTES DE INICIAR EL PROYECTO

* PREDIO CON ANDEN TERMINADO EN SUBITO Y GRES CON OMBRIONES A LO LARGO EN CADA PROMAL
MOROS FACHADA PRINCIPAL EN BUENAS CONDICIONES, PINTURA SOPLOZA GACINA GUAYNESCOBA.



ACTA DE VECINDAD

SISTEMA INTEGRADO DE GESTIÓN

CÓDIGO: PE-R-GE-003

FECHA VIGENCIA:
2018-08-14

VERSIÓN: 02

Página 1 de 2

5. REGISTROS FOTOGRÁFICOS DEL PREDIO



OBSERVACIONES:

FIRMA CONTRATISTA

FIRMA INTERVENTOR

FIRMA SUPERVISOR



ACTA DE VECINDAD
SISTEMA INTEGRADO DE GESTIÓN

CÓDIGO: PE-R-GE-003
FECHA VIGENCIA: 2018-08-14
VERSIÓN: 02
Página 1 de 2

NOMBRE DEL PROYECTO: REHABILITACION Y/O RECUPERACION Y/O REPOSICION DE LAS REDES DE ACUEDUCTO Y ALCANTARILLADO PARA GARANTIZAR LA CONTINUIDAD DEL SERVICIO EN LOS SECTORES COMPRENDIDOS PARA LOS DISTRITOS HIDRAULICOS No. 5, 5A Y 8 UBICADOS DENTRO DEL PERIMETRO HIDROSANITARIO DEL IBAI S.A ESP OFICIAL

NUMERO DE CONTRATO: 113 CONTRATISTA: UNION TEMPORAL RB INGENIEROS SUPERVISOR:

NUMERO CONTRATO INTERVENTORIA: INTERVENTOR: CONSORCIO INTERVENTORIA EXTERNA IBAI CIUDAD: IBAGUE

FUNCIONARIO (A) Orlando Zambrano Torres CARGO: 25 SEP/2021

1. DATOS DEL PREDIO

RESIDENTE: Carlos Enrique Diaz Flores PROPIETARIO ARRENDATARIO POSEEDOR VIVIENDA FAMILIAR

NOMBRE DEL PROPIETARIO: Carlos Enrique Diaz Flores FIRMA: [Signature] DIRECCION: Calle 21a N° 9489 A13 TELEFONO: X

ESTRATO: 1 2 3 4 5
GARAGE: NO ANDEN No DE PISOS 2

2. SERVICIOS PUBLICOS		3. DESCRIPCION DEL PREDIO	
AGUA	SI <input checked="" type="checkbox"/> NO <input type="checkbox"/>	RESIDENCIAL	<input checked="" type="checkbox"/>
ALCANTARILLADO	SI <input checked="" type="checkbox"/> NO <input type="checkbox"/>	COMERCIAL	
ENERGIA	SI <input checked="" type="checkbox"/> NO <input type="checkbox"/>	FINANCIERO	
TELEFONO	SI <input type="checkbox"/> NO <input type="checkbox"/>	INDUSTRIAL	
GAS	SI <input checked="" type="checkbox"/> NO <input type="checkbox"/>	BODEGA, DEPOSITO, PARQUEADERO	
CABLE	SI <input type="checkbox"/> NO <input type="checkbox"/>	URBANIZADO NO EDIFICADO	
OTRO	SI <input type="checkbox"/> NO <input type="checkbox"/>	NO URBANIZABLE	

4. DESCRIPCION DEL ESTADO DEL PREDIO ANTES DE INICIAR EL PROYECTO

CASA CON ANDEN TERMINADO EN CONCRETO CON DIMENSIONES (2) SIMONEL EN REGULAR ESTADO, Muros Finales en buenas condiciones.

5. REGISTROS FOTOGRÁFICOS DEL PREDIO



OBSERVACIONES:

FIRMA CONTRATISTA

FIRMA INTERVENTOR

FIRMA SUPERVISOR



ACTA DE VECINDAD
SISTEMA INTEGRADO DE GESTIÓN

CÓDIGO: PE-R-GE-003
FECHA VIGENCIA:
2018-08-14
VERSIÓN: 02
Página 1 de 2

NOMBRE DEL PROYECTO: REHABILITACION Y/O RECUPERACION Y/O REPOSICION DE LAS REDES DE ACUEDUCTO Y ALCANTARILLADO PARA GARANTIZAR LA CONTINUIDAD DEL SERVICIO EN LOS SECTORES COMPRENDIDOS PARA LOS DISTRITOS HIDRAULICOS No. 5, 5A Y 8 UBICADOS DENTRO DEL PERIMETRO HIDROSANITARIO DEL IBAL S.A ESP OFICIAL

NUMERO DE CONTRATO: 113 CONTRATISTA: UNION TEMPORAL RB INGENIEROS SUPERVISOR:

NUMERO CONTRATO INTERVENTORIA: INTERVENTOR: CONSORCIO INTERVENTORIA EXTERNA IBAL CIUDAD: IBAGUE FECHA: Sep 23/2021

FUNCIONARIO (A) Orlando BARRIBANO TORRES CARGO:

1. DATOS DEL PREDIO

RESIDENTE: ISHÉNIA GONZALEZ PROPIETARIO X ARRENDATARIO POSEEDOR VIVIENDA FAMILIAR

NOMBRE DEL PROPIETARIO: ISHÉNIA GONZALEZ FIRMA: *Isheña González*

DIRECCION: Cda 98 N° 39-99 TELEFONO: 3155653982

ESTRATO: 1 2 X 3 4 5 GARAGE: SI ANDEN SI No DE PISOS 2

2. SERVICIOS PUBLICOS		3. DESCRIPCION DEL PREDIO	
AGUA	SI X NO	RESIDENCIAL	X
ALCANTARILLADO	SI X NO	COMERCIAL	
ENERGIA	SI X NO	FINANCIERO	
TELEFONO	SI NO X	INDUSTRIAL	
GAS	SI X NO	BODEGA, DEPOSITO, PARQUEADERO	
CABLE	SI NO	URBANIZADO NO EDIFICADO	
OTRO	SI NO	NO URBANIZABLE	

4. DESCRIPCION DEL ESTADO DEL PREDIO ANTES DE INICIAR EL PROYECTO

CASA BARRIBANO con Anden terminado en cemento (cavado y reles sobre calle 398 con dilataciones, muros fracturados con caída del cemento, cerámicas con dilataciones con una muela sucilla, entrada garaje con fisura en el cemento, pisos fracturados en buenas condiciones.



ACTA DE VECINDAD
SISTEMA INTEGRADO DE GESTIÓN

CÓDIGO: PE-R-GE-003

FECHA VIGENCIA:
2018-08-14

VERSIÓN: 02

Página 1 de 2

5. REGISTROS FOTOGRÁFICOS DEL PREDIO



OBSERVACIONES:

FIRMA CONTRATISTA

FIRMA INTERVENTOR

FIRMA SUPERVISOR



ACTA DE VECINDAD
SISTEMA INTEGRADO DE GESTIÓN

CÓDIGO: PE-R-GE-003
FECHA VIGENCIA:
2018-08-14
VERSIÓN: 02
Página 1 de 2

NOMBRE DEL PROYECTO: REHABILITACION Y/O RECUPERACION Y/O REPOSICION DE LAS REDES DE ACUEDUCTO Y ALCANTARILLADO PARA GARANTIZAR LA CONTINUIDAD DEL SERVICIO EN LOS SECTORES COMPRENDIDOS PARA LOS DISTRITOS HIDRAULICOS No. 5, 5A Y 8 UBICADOS DENTRO DEL PERIMETRO HIDROSANITARIO DEL IBAL S.A ESP OFICIAL

NUMERO DE CONTRATO: 113 CONTRATISTA: UNION TEMPORAL RB INGENIEROS

SUPERVISOR:

NUMERO CONTRATO INTERVENTORIA: INTERVENOR: CONSORCIO INTERVENTORIA EXTERNA IBAL

CIUDAD: IBAGUE FECHA: 24/2021

FUNCIONARIO (A) Orlando Zambrano Torres CARGO:

1. DATOS DEL PREDIO

RESIDENTE: NATIVIDAD ESPINOSA TAFUR

PROPIETARIO ARRENDATARIO POSEEDOR VIVIENDA FAMILIAR

NOMBRE DEL PROPIETARIO: NATIVIDAD ESPINOSA TAFUR FIRMA: *
DIRECCION: Calle 39B N° 9-25 TELEFONO: 3202326397

ESTRATO: 1 2 3 4 5




GARAGE: 51 ANDEN 31 No DE PISOS 3

2. SERVICIOS PUBLICOS		3. DESCRIPCION DEL PREDIO	
AGUA	SI <input checked="" type="checkbox"/> NO	RESIDENCIAL	<input checked="" type="checkbox"/>
ALCANTARILLADO	SI <input checked="" type="checkbox"/> NO	COMERCIAL	
ENERGIA	SI <input checked="" type="checkbox"/> NO	FINANCIERO	
TELEFONO	SI NO	INDUSTRIAL	
GAS	SI <input checked="" type="checkbox"/> NO	BODEGA, DEPOSITO, PARQUEADERO	
CABLE	SI NO	URBANIZADO NO EDIFICADO	
OTRO	SI NO	NO URBANIZABLE	


4. DESCRIPCION DEL ESTADO DEL PREDIO ANTES DE INICIAR EL PROYECTO

Predio Esquinero sobre en Granito (avido y Tomleta con 3) Fisuras por la calle 39, Muros Fractura en buen estado, sobre pavon garaje desprendimiento graniplast y Fisuras.

5. REGISTROS FOTOGRÁFICOS DEL PREDIO



OBSERVACIONES:


FIRMA CONTRATISTA


FIRMA INTERVENOR


FIRMA SUPERVISOR



ACTA DE VECINDAD
SISTEMA INTEGRADO DE GESTIÓN

CÓDIGO: PE-R-GE-003
FECHA VIGENCIA:
2018-08-14
VERSIÓN: 02
Página 1 de 2

NOMBRE DEL PROYECTO: REHABILITACION Y/O RECUPERACION Y/O REPOSICION DE LAS REDES DE ACUEDUCTO Y ALCANTARILLADO PARA GARANTIZAR LA CONTINUIDAD DEL SERVICIO EN LOS SECTORES COMPREDIDOS PARA LOS DISTRITOS HIDRAULICOS No. 5, 5A Y 8 UBICADOS DENTRO DEL PERIMETRO HIDROSANITARIO DEL IBAL S.A ESP OFICIAL

NUMERO DE CONTRATO: 113 CONTRATISTA: UNION TEMPORAL RB INGENIEROS

SUPERVISOR:

NUMERO CONTRATO INTERVENTORIA: INTERVENTOR: CONSORCIO INTERVENTORIA EXTERNA IBAL

CIUDAD: IBAGUE FECHA: 24/08/2021

FUNCIONARIO (A) ORLANDO ZOTIBAYAS TORRES CARGO:

1. DATOS DEL PREDIO

RESIDENTE: EDGAR GARZON

PROPIETARIO X ARRENDATARIO POSEEDOR VIVIENDA FAMILIAR

NOMBRE DEL PROPIETARIO: EDGAR GARZON FIRMA: *Edgar Garzon*

DIRECCION: Calle 395 N° 9-23 TELEFONO: 3168206319

ESTRATO: 1 2 X 3 4 5

GARAGE: NO ANDEN SI No DE PISOS 2

2. SERVICIOS PUBLICOS		3. DESCRIPCION DEL PREDIO	
AGUA	SI X NO	RESIDENCIAL	X
ALCANTARILLADO	SI X NO	COMERCIAL	
ENERGIA	SI X NO	FINANCIERO	
TELEFONO	SI NO X	INDUSTRIAL	
GAS	SI X NO	BODEGA, DEPOSITO, PARQUEADERO	
CABLE	SI X NO	URBANIZADO NO EDIFICADO	
OTRO	SI NO	NO URBANIZABLE	

4. DESCRIPCION DEL ESTADO DEL PREDIO ANTES DE INICIAR EL PROYECTO

PREDIO CON ANOEN EN GRANITO LAMADO Y TABLETA CON GRIetas Y CAIDA DEL GRANITO EN GRADAS CERCA AL POSTE DESPRENDIENDO PARTURA DESAJO VIGRAMA, MUROS PICHADOS EN BUEN ESTADO Y PISOS SALA EN BUEN ESTADO.

5. REGISTROS FOTOGRÁFICOS DEL PREDIO





OBSERVACIONES:

FIRMA CONTRATISTA

FIRMA INTERVENTOR

FIRMA SUPERVISOR





ACTA DE VECINDAD
SISTEMA INTEGRADO DE GESTIÓN

CÓDIGO: PE-R-GE-003
FECHA VIGENCIA: 2018-08-14
VERSIÓN: 02
Página 1 de 2

REHABILITACION Y/O RECUPERACION Y/O REPOSICION DE LAS REDES DE ACUEDUCTO Y ALCANTARILLADO PARA GARANTIZAR LA CONTINUIDAD DEL SERVICIO EN LOS SECTORES COMPENDIDOS PARA LOS DISTRITOS HIDRAULICOS No. 5, 5A Y 8 UBICADOS DENTRO DEL PERIMETRO HIDROSANITARIO DEL IBAL S.A ESP OFICIAL

NUMERO DE CONTRATO: 113 CONTRATISTA: UNION TEMPORAL RB INGENIEROS
SUPERVISOR:

NUMERO CONTRATO INTERVENTORIA: INTERVENTOR: CONSORCIO INTERVENTORIA EXTERNA IBAL

CIUDAD: IBAGUE FECHA: Sep 24/2021

FUNCIONARIO (A) Orlando Zambrano Torres CARGO:

1. DATOS DEL PREDIO

RESIDENTE: JOSE ADAN LOPEZ GOMEZ

PROPIETARIO ARRENDATARIO POSEEDOR VIVIENDA FAMILIAR

NOMBRE DEL PROPIETARIO: JOSE ADAN LOPEZ GOMEZ FIRMA: [Signature]

DIRECCION: Carre 39 B N° 9 -17 TELEFONO: 317 343 1174

ESTRATO: 1 2 3 4 5

GARAGE: NO ANDEN SI No DE PISOS 1

2. SERVICIOS PUBLICOS

AGUA	SI	X	NO	RESIDENCIAL	X
ALCANTARILLADO	SI	X	NO	COMERCIAL	
ENERGIA	SI	X	NO	FINANCIERO	
TELEFONO	SI		NO	INDUSTRIAL	
GAS	SI	X	NO	BODEGA, DEPOSITO, PARQUEADERO	
CABLE	SI		NO	URBANIZADO NO EDIFICADO	
OTRO	SI		NO	NO URBANIZABLE	

3. DESCRIPCION DEL PREDIO

4. DESCRIPCION DEL ESTADO DEL PREDIO ANTES DE INICIAR EL PROYECTO

Predio con Anden terminado en concreto y granito lavados, Anden en concreto deteriorado igual que los gradas de acceso, muros fichados principal con pintura y pintura desprendida en algunos sectores. Pisos antiguos en buen estado



ACTA DE VECINDAD
SISTEMA INTEGRADO DE GESTIÓN

CÓDIGO: PE-R-GE-003
FECHA VIGENCIA:
2018-08-14
VERSIÓN: 02
Página 1 de 2

NOMBRE DEL PROYECTO: REHABILITACION Y/O RECUPERACION Y/O REPOSICION DE LAS REDES DE ACUEDUCTO Y ALCANTARILLADO PARA GARANTIZAR LA CONTINUIDAD DEL SERVICIO EN LOS SECTORES COMPENDIDOS PARA LOS DISTRITOS HIDRAULICOS No. 5, 5A Y 8 UBICADOS DENTRO DEL PERIMETRO HIDROSANITARIO DEL IBAL S.A ESP OFICIAL

NUMERO DE CONTRATO: 113 CONTRATISTA: UNION TEMPORAL RB INGENIEROS
SUPERVISOR:
NUMERO CONTRATO INTERVENTORIA: INTERVENTOR: CONSORCIO INTERVENTORIA EXTERNA IBAL
CIUDAD: IBAGUE FECHA: 24/2021
FUNCIONARIO (A) Orlando Zatariano Torres CARGO:

1. DATOS DEL PREDIO

RESIDENTE: Hilena Rojas
PROPIETARIO ARRENDATARIO POSEEDOR VIVIENDA FAMILIAR
NOMBRE DEL PROPIETARIO: Sandra Liliana Mora FIRMA: * Milana Rojas
DIRECCION: Calle 39a N° 9-05 TELEFONO: 3142461179

ESTRATO: 1 2 3 4 5
GARAGE: NO ANDEN SI No DE PISOS 2

2. SERVICIOS PUBLICOS

	SI	NO	3. DESCRIPCION DEL PREDIO
AGUA	<input checked="" type="checkbox"/>	<input type="checkbox"/>	RESIDENCIAL <input checked="" type="checkbox"/>
ALCANTARILLADO	<input checked="" type="checkbox"/>	<input type="checkbox"/>	COMERCIAL
ENERGIA	<input checked="" type="checkbox"/>	<input type="checkbox"/>	FINANCIERO
TELEFONO	<input type="checkbox"/>	<input type="checkbox"/>	INDUSTRIAL
GAS	<input checked="" type="checkbox"/>	<input type="checkbox"/>	BODEGA, DEPOSITO, PARQUEADERO
CABLE	<input checked="" type="checkbox"/>	<input type="checkbox"/>	URBANIZADO NO EDIFICADO
OTRO	<input type="checkbox"/>	<input type="checkbox"/>	NO URBANIZABLE

4. DESCRIPCION DEL ESTADO DEL PREDIO ANTES DE INICIAR EL PROYECTO

Casa esquinera con area en garaje lomo y tablas con iluminacion en acortada de 7 GAS y deajo ventana, nubes fechada en buen estado, pisos muros azulejos neonol en elba y deajo ventana.



ACTA DE VECINDAD
SISTEMA INTEGRADO DE GESTIÓN

CÓDIGO: PE-R-GE-003
FECHA VIGENCIA:
2018-08-14
VERSIÓN: 02
Página 1 de 2

NOMBRE DEL PROYECTO: REHABILITACION Y/O RECUPERACION Y/O REPOSICION DE LAS REDES DE ACUEDUCTO Y ALCANTARILLADO PARA GARANTIZAR LA CONTINUIDAD DEL SERVICIO EN LOS SECTORES COMPRENDIDOS PARA LOS DISTRITOS HIDRAULICOS No. 5, 5A Y 8 UBICADOS DENTRO DEL PERIMETRO HIDROSANITARIO DEL IBAL S.A ESP OFICIAL

NUMERO DE CONTRATO: 113 CONTRATISTA: UNION TEMPORAL RB INGENIEROS
SUPERVISOR:
NUMERO CONTRATO INTERVENTORIA: INTERVENOR: CONSORCIO INTERVENTORIA EXTERNA IBAL
CIUDAD: IBAGUE FECHA: 23/08/2021
FUNCIONARIO (A) Orlando Zambrano Torres CARGO:

1. DATOS DEL PREDIO

RESIDENTE: MONICA GELSALES
PROPIETARIO ARRENDATARIO POSEEDOR VIVIENDA FAMILIAR
NOMBRE DEL PROPIETARIO: AMELIA ROMELO SANCHEZ FIRMA: *Monica A. Giusola*
DIRECCION: Calle 37A N° 960 TELEFONO: 304386364

ESTRATO: 1 2 3 4 5
GARAGE: SI ANDEN SI No DE PISOS 2

2. SERVICIOS PUBLICOS		3. DESCRIPCION DEL PREDIO	
AGUA	SI <input checked="" type="checkbox"/>	NO	RESIDENCIAL <input checked="" type="checkbox"/>
ALCANTARILLADO	SI <input checked="" type="checkbox"/>	NO	COMERCIAL
ENERGIA	SI <input checked="" type="checkbox"/>	NO	FINANCIERO
TELEFONO	SI	NO	INDUSTRIAL
GAS	SI <input checked="" type="checkbox"/>	NO	BODEGA, DEPOSITO, PARQUEADERO
CABLE	SI	NO	URBANIZADO NO EDIFICADO
OTRO	SI	NO	NO URBANIZABLE

4. DESCRIPCION DEL ESTADO DEL PREDIO ANTES DE INICIAR EL PROYECTO
Anden en blanco livado en regular conzon (dilataciones), todos Fachada no estan abfietrados
pisos internos en buenas condiciones.



ACTA DE VECINDAD
SISTEMA INTEGRADO DE GESTIÓN

CÓDIGO: PE-R-GE-003
FECHA VIGENCIA:
2018-08-14
VERSIÓN: 02
Página 1 de 2

5. REGISTROS FOTOGRÁFICOS DEL PREDIO



OBSERVACIONES:

FIRMA CONTRATISTA

FIRMA INTERVENTOR

FIRMA SUPERVISOR



ACTA DE VECINDAD
SISTEMA INTEGRADO DE GESTIÓN

CÓDIGO: PE-R-GE-003
FECHA VIGENCIA:
2018-08-14
VERSIÓN: 02
Página 1 de 2

NOMBRE DEL PROYECTO:		REHABILITACION Y/O RECUPERACION Y/O REPOSICION DE LAS REDES DE ACUEDUCTO Y ALCANTARILLADO PARA GARANTIZAR LA CONTINUIDAD DEL SERVICIO EN LOS SECTORES COMPRENDIDOS PARA LOS DISTRITOS HIDRAULICOS No. 5, 5A Y 8 UBICADOS DENTRO DEL PERIMETRO HIDROSANITARIO DEL IBAL S.A ESP OFICIAL				
NUMERO DE CONTRATO:	113	CONTRATISTA:	UNION TEMPORAL RB INGENIEROS			
SUPERVISOR:						
NUMERO CONTRATO INTERVENTORIA:	INTERVENITOR: CONSORCIO INTERVENTORIA EXTERNA IBAL					
CIUDAD:	IBAGUE					
FUNCIONARIO (A):	Orlando Zambrano Torres	FECHA:	Sep 23/2021			
CARGO:						
1. DATOS DEL PREDIO						
RESIDENTE:	JAINE GUTIERREZ PEREZ					
PROPIETARIO	X	ARRENDATARIO	POSEEDOR	VIVIENDA FAMILIAR		
NOMBRE DEL PROPIETARIO:	JAINE GUTIERREZ PEREZ					
DIRECCION:	CALLE 39B N° 9660					
ESTRATO:	1	2	X	3	4	5
GARAGE:	NO	ANDEN	SI	No DE PISOS		2
2. SERVICIOS PUBLICOS					3. DESCRIPCION DEL PREDIO	
AGUA	SI	X	NO	RESIDENCIAL	X	
ALCANTARILLADO	SI	X	NO	COMERCIAL		
ENERGIA	SI	X	NO	FINANCIERO		
TELEFONO	SI	X	NO	INDUSTRIAL		
GAS	SI	X	NO	BODEGA, DEPOSITO, PARQUEADERO		
CABLE	SI	X	NO	URBANIZADO NO EDIFICADO		
OTRO	SI		NO	NO URBANIZABLE		
4. DESCRIPCION DEL ESTADO DEL PREDIO ANTES DE INICIAR EL PROYECTO						
CASA ESQUINERA ANDEN EN GRUENTO UNIDO CON FISURA A LO LARGO, SARDINEL DILATADO CERCA A DEBILES, PUROS PACHANA EN BUENAS CONDICIONES, DILACION EN VENTANA.						

5. REGISTROS FOTOGRÁFICOS DEL PREDIO



OBSERVACIONES:

FIRMA CONTRATISTA

FIRMA INTERVENTOR

FIRMA SUPERVISOR



ACTA DE VECINDAD
SISTEMA INTEGRADO DE GESTIÓN

CÓDIGO: PE-R-GE-003
FECHA VIGENCIA:
2018-08-14
VERSIÓN: 02
Página 1 de 2

REHABILITACION Y/O RECUPERACION Y/O REPOSICION DE LAS REDES DE ACUEDUCTO Y ALCANTARILLADO PARA GARANTIZAR LA CONTINUIDAD DEL SERVICIO EN LOS SECTORES COMPRENDIDOS PARA LOS DISTRITOS HIDRAULICOS No. 5, 5A Y 8 UBICADOS DENTRO DEL PERIMETRO HIDROSANITARIO DEL IBAL S.A ESP OFICIAL

NOMBRE DEL PROYECTO: REHABILITACION Y/O RECUPERACION Y/O REPOSICION DE LAS REDES DE ACUEDUCTO Y ALCANTARILLADO PARA GARANTIZAR LA CONTINUIDAD DEL SERVICIO EN LOS SECTORES COMPRENDIDOS PARA LOS DISTRITOS HIDRAULICOS No. 5, 5A Y 8 UBICADOS DENTRO DEL PERIMETRO HIDROSANITARIO DEL IBAL S.A ESP OFICIAL

NUMERO DE CONTRATO: 113 CONTRATISTA: UNION TEMPORAL RB INGENIEROS

SUPERVISOR:

NUMERO CONTRATO INTERVENTORIA: INTERVENTOR: CONSORCIO INTERVENTORIA EXTERNA IBAL

CIUDAD: IBAGUE FECHA: sep 24/2021

FUNCIONARIO (A) Orlando Zambrano Torres CARGO:

RESIDENTE: John Elkin Marin 1. DATOS DEL PREDIO

PROPIETARIO ARRENDATARIO POSEEDOR VIVIENDA FAMILIAR

NOMBRE DEL PROPIETARIO: John Elkin Marin FIRMA: [Signature]

DIRECCION: Calle 39B N: 9A58 TELEFONO: 310 3016273

ESTRATO: 1 2 3 4 5

GARAGE: SI ANDEN 51 No DE PISOS 1

2. SERVICIOS PUBLICOS		3. DESCRIPCION DEL PREDIO	
AGUA	SI <input checked="" type="checkbox"/> NO	RESIDENCIAL	<input checked="" type="checkbox"/>
ALCANTARILLADO	SI <input checked="" type="checkbox"/> NO	COMERCIAL	
ENERGIA	SI <input checked="" type="checkbox"/> NO	FINANCIERO	
TELEFONO	SI NO	INDUSTRIAL	
GAS	SI <input checked="" type="checkbox"/> NO	BODEGA, DEPOSITO, PARQUEADERO	
CABLE	SI NO	URBANIZADO NO EDIFICADO	
OTRO	SI NO	NO URBANIZABLE	

4. DESCRIPCION DEL ESTADO DEL PREDIO ANTES DE INICIAR EL PROYECTO

- Predio con andén en concreto deteriorado, predio en proceso constructivo, piso fraterno en concreto buen estado.



ACTA DE VECINDAD
SISTEMA INTEGRADO DE GESTIÓN

CÓDIGO: PE-R-GE-003
FECHA VIGENCIA:
2018-08-14
VERSIÓN: 02
Página 1 de 2

NOMBRE DEL PROYECTO: REHABILITACION Y/O RECUPERACION Y/O REPOSICION DE LAS REDES DE ACUEDUCTO Y ALCANTARILLADO PARA GARANTIZAR LA CONTINUIDAD DEL SERVICIO EN LOS SECTORES COMPRENDIDOS PARA LOS DISTRITOS HIDRAULICOS No. 5, 5A Y 8 UBICADOS DENTRO DEL PERIMETRO HIDROSANITARIO DEL IBAL S.A ESP OFICIAL

NUMERO DE CONTRATO: 113 CONTRATISTA: UNION TEMPORAL RB INGENIEROS
SUPERVISOR:
NUMERO CONTRATO INTERVENTORIA: INTERVENTOR: CONSORCIO INTERVENTORIA EXTERNA IBAL
CIUDAD: IBAGUE FECHA: SEP 23/2021
FUNCIONARIO (A) Edmundo Zumbano Rojas CARGO:

1. DATOS DEL PREDIO


RESIDENTE: Rosaura Rodriguez
PROPIETARIO ARRENDATARIO _____ POSEEDOR _____ VIVIENDA FAMILIAR _____
NOMBRE DEL PROPIETARIO: Rosaura Rodriguez FIRMA: [Firma]
DIRECCION: Carre 390 N° 9A 22 52 TELEFONO: 3103463556

ESTRATO: 1 2 3 4 5
GARAGE: SI ANDEN SI No DE PISOS uno (1)

2. SERVICIOS PUBLICOS		3. DESCRIPCION DEL PREDIO	
AGUA	SI <input checked="" type="checkbox"/> NO	RESIDENCIAL	<input checked="" type="checkbox"/>
ALCANTARILLADO	SI <input checked="" type="checkbox"/> NO	COMERCIAL	
ENERGIA	SI <input checked="" type="checkbox"/> NO	FINANCIERO	
TELEFONO	SI _____ NO <input checked="" type="checkbox"/>	INDUSTRIAL	
GAS	SI <input checked="" type="checkbox"/> NO	BODEGA, DEPOSITO, PARQUEADERO	
CABLE	SI _____ NO <input checked="" type="checkbox"/>	URBANIZADO NO EDIFICADO	
OTRO	SI _____ NO	NO URBANIZABLE	

4. DESCRIPCION DEL ESTADO DEL PREDIO ANTES DE INICIAR EL PROYECTO
ANDEN TERMINADO EN CERAMICA, ENTUBO GABAJE BALSASAS ROTAS BOMPA, MUROS FORTIFICADOS EN BUEN ESTADO, BALSASAS ROTAS EN GRADAS ENTRADA, PISOS INTERNOS EN BUENAS CONDICIONES.

5. REGISTROS FOTOGRÁFICOS DEL PREDIO



OBSERVACIONES:

FIRMA CONTRATISTA

FIRMA INTERVENTOR

FIRMA SUPERVISOR



ACTA DE VECINDAD
SISTEMA INTEGRADO DE GESTIÓN

CÓDIGO: PE-R-GE-003
FECHA VIGENCIA:
2018-08-14
VERSIÓN: 02
Página 1 de 2

NOMBRE DEL PROYECTO: REHABILITACION Y/O RECUPERACION Y/O REPOSICION DE LAS REDES DE ACUEDUCTO Y ALCANTARILLADO PARA GARANTIZAR LA CONTINUIDAD DEL SERVICIO EN LOS SECTORES COMPENDIDOS PARA LOS DISTRITOS HIDRAULICOS No. 5, 5A Y 8 UBICADOS DENTRO DEL PERIMETRO HIDROSANITARIO DEL IBAL S.A. ESP OFICIAL

NUMERO DE CONTRATO: 113 CONTRATISTA: UNION TEMPORAL RB INGENIEROS

SUPERVISOR:

NUMERO CONTRATO INTERVENTORIA: INTERVENTOR: CONSORCIO INTERVENTORIA EXTERNA IBAL

CIUDAD: IBAGUE FECHA: 24/09/2021

FUNCIONARIO (A) Alfonso Gumbano Torres CARGO:

1. DATOS DEL PREDIO

RESIDENTE: NATALIA RUJE CALDERON

PROPIETARIO ARRENDATARIO POSEEDOR VIVIENDA FAMILIAR

NOMBRE DEL PROPIETARIO: MARIA OFELINA LOPEZ FIRMA: Natalia Ruge Calderon

DIRECCION: Calle 390 N° 9A50 TELEFONO:

ESTRATO: 1 2 3 4 5

GARAGE: 51 ANDEN 51 No DE PISOS 2

2. SERVICIOS PUBLICOS

	SI	NO	3. DESCRIPCION DEL PREDIO
AGUA	<input checked="" type="checkbox"/>	<input type="checkbox"/>	RESIDENCIAL <input checked="" type="checkbox"/>
ALCANTARILLADO	<input checked="" type="checkbox"/>	<input type="checkbox"/>	COMERCIAL
ENERGIA	<input checked="" type="checkbox"/>	<input type="checkbox"/>	FINANCIERO
TELEFONO	<input type="checkbox"/>	<input type="checkbox"/>	INDUSTRIAL
GAS	<input checked="" type="checkbox"/>	<input type="checkbox"/>	BODEGA, DEPOSITO, PARQUEADERO
CABLE	<input type="checkbox"/>	<input type="checkbox"/>	URBANIZADO NO EDIFICADO
OTRO	<input type="checkbox"/>	<input type="checkbox"/>	NO URBANIZABLE

4. DESCRIPCION DEL ESTADO DEL PREDIO ANTES DE INICIAR EL PROYECTO

Predio con andenes terminados en concreto y tabletas brizas en buenas condiciones, muro fachada y piso en buenas condiciones enchufado, 2 piso en bloque sin paredes, vidrio puerta garage roto, pisos intactos en buen estado. No fue posible hablar con el dueño del predio.



ACTA DE VECINDAD
SISTEMA INTEGRADO DE GESTIÓN

CÓDIGO: PE-R-GE-003
FECHA VIGENCIA:
2018-08-14
VERSIÓN: 02
Página 1 de 2

NOMBRE DEL PROYECTO: REHABILITACION Y/O RECUPERACION Y/O REPOSICION DE LAS REDES DE ACUEDUCTO Y ALCANTARILLADO PARA GARANTIZAR LA CONTINUIDAD DEL SERVICIO EN LOS SECTORES COMPRENDIDOS PARA LOS DISTRITOS HIDRAULICOS No. 5, 5A Y 8 UBICADOS DENTRO DEL PERIMETRO HIDROSANITARIO DEL IBAL S.A. ESP OFICIAL

NUMERO DE CONTRATO: 113 CONTRATISTA: UNION TEMPORAL RB INGENIEROS
SUPERVISOR:
NUMERO CONTRATO INTERVENTORIA: INTERVENTOR: CONSORCIO INTERVENTORIA EXTERNA IBAL
CIUDAD: IBAGUE FECHA: SEP 23/2021
FUNCIONARIO (A) Orlando Botibiano Torres CARGO:

1. DATOS DEL PREDIO

RESIDENTE: Carlos Castro
PROPIETARIO ARRENDATARIO POSEEDOR VIVIENDA FAMILIAR
NOMBRE DEL PROPIETARIO: Carlos Castro FIRMA: [Signature]
DIRECCION: Calle 393 No 9a12 TELEFONO: 3138533381

ESTRATO: 1 2 3 4 5
GARAGE: SI ANDEN SI No DE PISOS 3

2. SERVICIOS PUBLICOS

	SI	NO	ANDEN	SI	NO	3. DESCRIPCION DEL PREDIO
AGUA	<input checked="" type="checkbox"/>	<input type="checkbox"/>				RESIDENCIAL <input checked="" type="checkbox"/>
ALCANTARILLADO	<input checked="" type="checkbox"/>	<input type="checkbox"/>				COMERCIAL
ENERGIA	<input checked="" type="checkbox"/>	<input type="checkbox"/>				FINANCIERO
TELEFONO	<input type="checkbox"/>	<input type="checkbox"/>		<input checked="" type="checkbox"/>		INDUSTRIAL
GAS	<input type="checkbox"/>	<input type="checkbox"/>				BODEGA, DEPOSITO, PARQUEADERO
CABLE	<input checked="" type="checkbox"/>	<input type="checkbox"/>				URBANIZADO NO EDIFICADO
OTRO	<input type="checkbox"/>	<input type="checkbox"/>				NO URBANIZABLE

4. DESCRIPCION DEL ESTADO DEL PREDIO ANTES DE INICIAR EL PROYECTO

ANEXO TERMINADO EN GRANITO Y TABICOS GRANES, CON RESANES DEBIDO A INSTALACION BAJANTE Y INSTALACIONES, PUEROS TIPODOS CON BLOQUES DE GAS Y ELECTRICOS EXPUESTOS, PISO INTERIOR EN BUENAS CONDICIONES. DISTRIBUCION Nueva Casa a Puerto Ingreso nivel 2



ACTA DE VECINDAD
SISTEMA INTEGRADO DE GESTIÓN

CÓDIGO: PE-R-GE-003
FECHA VIGENCIA:
2018-08-14
VERSION: 02
Página 1 de 2

NOMBRE DEL PROYECTO: REHABILITACION Y/O RECUPERACION Y/O REPOSICION DE LAS REDES DE ACUEDUCTO Y ALCANTARILLADO PARA GARANTIZAR LA CONTINUIDAD DEL SERVICIO EN LOS SECTORES COMPRENDIDOS PARA LOS DISTRITOS HIDRAULICOS No. 5, 5A Y 8 UBICADOS DENTRO DEL PERIMETRO HIDROSANITARIO DEL IBAL S.A. ESP OFICIAL

NUMERO DE CONTRATO: 113 CONTRATISTA: UNION TEMPORAL RB INGENIEROS
SUPERVISOR:
NUMERO CONTRATO INTERVENTORIA: INTERVENTOR: CONSORCIO INTERVENTORIA EXTERNA IBAL
CIUDAD: IBAGUE FECHA: Sep 23/2021
FUNCIONARIO (A) Orlando Zaherrano Torres CARGO:

1. DATOS DEL PREDIO

RESIDENTE: Luis Eduardo Delgado
PROPIETARIO ARRENDATARIO POSEEDOR VIVIENDA FAMILIAR
NOMBRE DEL PROPIETARIO: Luis Eduardo Delgado FIRMA: [Signature]
DIRECCION: Crd 9B N° 3905 TELEFONO: 3112136093
ESTRATO: 1 2 3 4 5

GARAGE: NO ANDEN 51 No DE PISOS 2


2. SERVICIOS PUBLICOS

	SI	NO	3. DESCRIPCION DEL PREDIO
AGUA	<input checked="" type="checkbox"/>	<input type="checkbox"/>	RESIDENCIAL <input checked="" type="checkbox"/>
ALCANTARILLADO	<input checked="" type="checkbox"/>	<input type="checkbox"/>	COMERCIAL
ENERGIA	<input checked="" type="checkbox"/>	<input type="checkbox"/>	FINANCIERO
TELEFONO	<input type="checkbox"/>	<input checked="" type="checkbox"/>	INDUSTRIAL
GAS	<input type="checkbox"/>	<input checked="" type="checkbox"/>	BODEGA, DEPOSITO, PARQUEADERO
CABLE	<input checked="" type="checkbox"/>	<input type="checkbox"/>	URBANIZADO NO EDIFICADO
OTRO	<input type="checkbox"/>	<input type="checkbox"/>	NO URBANIZABLE

4. DESCRIPCION DEL ESTADO DEL PREDIO ANTES DE INICIAR EL PROYECTO

Casa esquinera con andén terminado en tarbeta gris con algunos dilaciones, tabetas sobre muro soportos y obsoletos, muro facturado en buenos condiciones, piso interior esquinera en buenas condiciones

5. REGISTROS FOTOGRÁFICOS DEL PREDIO



OBSERVACIONES:

FIRMA CONTRATISTA

FIRMA INTERVENTOR

FIRMA SUPERVISOR



ACTA DE VECINDAD
SISTEMA INTEGRADO DE GESTIÓN

CÓDIGO: PE-R-GE-003
FECHA VIGENCIA: 2018-08-14
VERSIÓN: 02
Página 1 de 2

NOMBRE DEL PROYECTO: REHABILITACION Y/O RECUPERACION Y/O REPOSICION DE LAS REDES DE ACUEDUCTO Y ALCANTARILLADO PARA GARANTIZAR LA CONTINUIDAD DEL SERVICIO EN LOS SECTORES COMPRENDIDOS PARA LOS DISTRITOS HIDRAULICOS No. 5, 5A Y 8 UBICADOS DENTRO DEL PERIMETRO HIDROSANITARIO DEL IBAL S.A
ESP OFICIAL

NUMERO DE CONTRATO: 113 CONTRATISTA: UNION TEMPORAL RB INGENIEROS
SUPERVISOR:
NUMERO CONTRATO INTERVENTORIA: INTERVENTOR: CONSORCIO INTERVENTORIA EXTERNA IBAL
CIUDAD: IBAGUE FECHA: Sep 24/2021
FUNCIONARIO (A) Orlando Zambardino Torres CARGO:

RESIDENTE: Rubiela Leonel Obando
PROPIETARIO ARRENDATARIO POSEEDOR VIVIENDA FAMILIAR
NOMBRE DEL PROPIETARIO: Rubiela Leonel Obando FIRMA: *
DIRECCION: Cra 9 N° 39604 Esquivas TELEFONO: 3214565923
ESTRATO: 1 2 3 4 5

GARAGE: NO ANDEN 51 No DE PISOS 2

2. SERVICIOS PUBLICOS		3. DESCRIPCION DEL PREDIO	
AGUA	SI <input checked="" type="checkbox"/>	RESIDENCIAL	<input checked="" type="checkbox"/>
ALCANTARILLADO	SI <input checked="" type="checkbox"/>	COMERCIAL	
ENERGIA	SI <input checked="" type="checkbox"/>	FINANCIERO	
TELEFONO	SI	INDUSTRIAL	
GAS	SI <input checked="" type="checkbox"/>	BODEGA, DEPOSITO, PARQUEADERO	
CABLE	SI	URBANIZADO NO EDIFICADO	
OTRO	SI	NO URBANIZABLE	

4. DESCRIPCION DEL ESTADO DEL PREDIO ANTES DE INICIAR EL PROYECTO
PREDIO ESQUINERO ANTES TERMINADO EN CONCRETO POR LA CALLE DILATADO A LO ANCHO, MUROS Fachadas
INTERIOR PUEBLO PINTADO, SEGUNDO NIVEL EN OBRAS NEGROS, ESTA RESERVADO POR DOCUMENTOS DEL GNS



ACTA DE VECINDAD

SISTEMA INTEGRADO DE GESTIÓN

CODIGO: PE-R-GE-003

FECHA VIGENCIA:

2018-08-14

VERSION: 02

Página 1 de 2

NOMBRE DEL PROYECTO: REHABILITACION Y/O RECUPERACION Y/O REPOSICION DE LAS REDES DE ACUEDUCTO Y ALCANTARILLADO PARA GARANTIZAR LA CONTINUIDAD DEL SERVICIO EN LOS SECTORES COMPRENDIDOS PARA LOS DISTRITOS HIDRAULICOS No. 5, 5A Y 8 UBICADOS DENTRO DEL PERIMETRO HIDROSANITARIO DEL IBAL S.A
ESP OFICIAL

NUMERO DE CONTRATO: 113 CONTRATISTA: UNION TEMPORAL RB INGENIEROS

SUPERVISOR:

NUMERO CONTRATO INTERVENTORIA: INTERVENTOR: CONSORCIO INTERVENTORIA EXTERNA IBAL

CIUDAD: IBAGUE FECHA: Sep 24 2021

FUNCIONARIO (A) Orlando Zambiano Torres CARGO:

1. DATOS DEL PREDIO

RESIDENTE: Beatriz Leonel de Gutierrez

PROPIETARIO ARRENDATARIO POSEEDOR VIVIENDA FAMILIAR

NOMBRE DEL PROPIETARIO: Beatriz Leonel de Gutierrez FIRMA: Beatriz Leonel de Gutierrez

DIRECCION: Calle 39B N° 9 -28 TELEFONO: 322 9049884

ESTRATO: 1 2 3 4 5

GARAGE: ANDEN 51 No DE PISOS 2


2. SERVICIOS PUBLICOS

	3. DESCRIPCION DEL PREDIO	
AGUA	SI <input checked="" type="checkbox"/>	RESIDENCIAL <input checked="" type="checkbox"/>
ALCANTARILLADO	SI <input checked="" type="checkbox"/>	COMERCIAL
ENERGIA	SI <input checked="" type="checkbox"/>	FINANCIERO
TELEFONO	SI <input type="checkbox"/>	INDUSTRIAL
GAS	SI <input checked="" type="checkbox"/>	BODEGA, DEPOSITO, PARQUEADERO
CABLE	SI <input type="checkbox"/>	URBANIZADO NO EDIFICADO
OTRO	SI <input type="checkbox"/>	NO URBANIZABLE

4. DESCRIPCION DEL ESTADO DEL PREDIO ANTES DE INICIAR EL PROYECTO

PREDIO con orden en cemento lavado alisado a lo largo y ancho, muros Fachona con desprendimiento pintura

5. REGISTROS FOTOGRÁFICOS DEL PREDIO




OBSERVACIONES:

FIRMA CONTRATISTA

FIRMA INTERVENTOR

FIRMA SUPERVISOR





ACTA DE VICINDAD
SISTEMA INTEGRADO DE GESTIÓN

CÓDIGO: PE-R-GE-003
FECHA VIGENCIA:
2018-08-14
VERSIÓN: 02
Página 1 de 2

NOMBRE DEL PROYECTO: REHABILITACION Y/O RECUPERACION Y/O REPOSICION DE LAS REDES DE ACUEDUCTO Y ALCANTARILLADO PARA GARANTIZAR LA CONTINUIDAD DEL SERVICIO EN LOS SECTORES COMPRENDIDOS PARA LOS DISTRITOS HIDRAULICOS No. 5, 5A Y 8 UBICADOS DENTRO DEL PERIMETRO HIDROSANITARIO DEL IBAL S.A
ESP OFICIAL

NUMERO DE CONTRATO: 113 CONTRATISTA: UNION TEMPORAL RB INGENIEROS
SUPERVISOR:
NUMERO CONTRATO INTERVENTORIA: INTERVENTOR: CONSORCIO INTERVENTORIA EXTERNA IBAL
CIUDAD: IBAGUE FECHA: Sep 24/2021
FUNCIONARIO (A) Orlando Zambrano Torres CARGO:

1. DATOS DEL PREDIO


RESIDENTE: Rubiela Calderon Vargas
PROPIETARIO ARRENDATARIO POSEEDOR VIVIENDA FAMILIAR
NOMBRE DEL PROPIETARIO: Rubiela Calderon Vargas FIRMA: *[Signature]*
DIRECCION: Calle 39B N° 9-0A TELEFONO: 3023657943

ESTRATO: 1 2 3 4 5
GARAGE: NO ANDEN 51 No DE PISOS 1

2. SERVICIOS PUBLICOS		3. DESCRIPCION DEL PREDIO	
AGUA	SI <input checked="" type="checkbox"/> NO	RESIDENCIAL	<input checked="" type="checkbox"/>
ALCANTARILLADO	SI <input checked="" type="checkbox"/> NO	COMERCIAL	
ENERGIA	SI <input checked="" type="checkbox"/> NO	FINANCIERO	
TELEFONO	SI <input checked="" type="checkbox"/> NO	INDUSTRIAL	
GAS	SI <input checked="" type="checkbox"/> NO	BODEGA, DEPOSITO, PARQUEADERO	
CABLE	SI <input checked="" type="checkbox"/> NO	URBANIZADO NO EDIFICADO	
OTRO	SI <input type="checkbox"/> NO	NO URBANIZABLE	

4. DESCRIPCION DEL ESTADO DEL PREDIO ANTES DE INICIAR EL PROYECTO
 Estado terminado en concreto. Dilataciones a lo largo y ancho, muro fracturado con algunas infiltraciones por parte. Estructura presenta sencillas y escasa ventilación. Se evidencian filtraciones de agua debajo andén.

5. REGISTROS FOTOGRÁFICOS DEL PREDIO



OBSERVACIONES:

FIRMA CONTRATISTA

FIRMA INTERVENOR

FIRMA SUPERVISOR



ACTA DE VECINDAD
SISTEMA INTEGRADO DE GESTIÓN

CÓDIGO: PE-R-GE-003
FECHA VIGENCIA:
2018-08-14
VERSIÓN: 02
Página 1 de 2

NOMBRE DEL PROYECTO: REHABILITACION Y/O RECUPERACION Y/O REPOSICION DE LAS REDES DE ACUEDUCTO Y ALCANTARILLADO PARA GARANTIZAR LA CONTINUIDAD DEL SERVICIO EN LOS SECTORES COMPRENDIDOS PARA LOS DISTRITOS HIDRAULICOS No. 5, 5A Y 8 UBICADOS DENTRO DEL PERIMETRO HIDROSANITARIO DEL IBAL S.A. ESP OFICIAL

NUMERO DE CONTRATO: 113 CONTRATISTA: UNION TEMPORAL RB INGENIEROS
SUPERVISOR:
NUMERO CONTRATO INTERVENTORIA: INTERVENTOR: CONSORCIO INTERVENTORIA EXTERNA IBAL
CIUDAD: IBAGUE FECHA: SEP 25/2021
FUNCIONARIO (A) Alfonso Zambrano Torres CARGO:

1. DATOS DEL PREDIO


RESIDENTE: DAIRO SEYRANO
PROPIETARIO ARRENDATARIO POSEEDOR VIVIENDA FAMILIAR
NOMBRE DEL PROPIETARIO: DAIME ESCOBAR GARCIA FIRMA: [Firma]
DIRECCION: CALLE 39A # 39A 90A TELEFONO: 3115033926

ESTRATO: 1 2 3 4 5
GARAGE: SI ANDEN SI No DE PISOS 3

2. SERVICIOS PUBLICOS		3. DESCRIPCION DEL PREDIO	
AGUA	SI <input checked="" type="checkbox"/> NO <input type="checkbox"/>	RESIDENCIAL	
ALCANTARILLADO	SI <input checked="" type="checkbox"/> NO <input type="checkbox"/>	COMERCIAL	
ENERGIA	SI <input checked="" type="checkbox"/> NO <input type="checkbox"/>	FINANCIERO	
TELEFONO	SI <input type="checkbox"/> NO <input type="checkbox"/>	INDUSTRIAL	
GAS	SI <input checked="" type="checkbox"/> NO <input type="checkbox"/>	BODEGA, DEPOSITO, PARQUEADERO	
CABLE	SI <input type="checkbox"/> NO <input type="checkbox"/>	URBANIZADO NO EDIFICADO	
OTRO	SI <input type="checkbox"/> NO <input type="checkbox"/>	NO URBANIZABLE	

4. DESCRIPCION DEL ESTADO DEL PREDIO ANTES DE INICIAR EL PROYECTO
PREMIO ESQUINERO CON AMBOS TERMINOS EN CONCRETO CON ALMACENES A LO ANCHO, SOBORNEL EN REGULAR ESTADO POR LA CALLE 39, FLORES FACTORAS CON DILACION DEBIDO A VENTANAS, SE NOTA DILACION EN MURO 2 PISO A LO LARGO DEL PREDIO ENCIMA VENTANAS

5. REGISTROS FOTOGRÁFICOS DEL PREDIO



OBSERVACIONES:

FIRMA CONTRATISTA

FIRMA INTERVENTOR

FIRMA SUPERVISOR



Unión Temporal

INGENIERIA Y CONSTRUCCIÓN

NIT 901508013-6

ACTAS DE VECINDAD

CONTRATO: REHABILITACION Y/O RECUPERACION Y/O RECUPERACION DE LAS REDES DE ACUEDUCTO Y ALCANTARILLADO PARA GARANTIZAR LA CONTINUIDAD DEL SERVICIO EN LOS SECTORES COMPRENDIDOS PARA LOS DISTRITOS No. 5, 5ª, Y 8 UBICADOS DENTRO DEL PERIMETRO HIDROSANITARIO DEL IBAL S.A. E.S.P. OFICIAL EN LA CIUDAD DE IBAGUE

DIRECCION: Carrera 12 A entre calles 39 A y 39 Barrio Gaitán

NOMBRE DEL PROYECTO:

REHABILITACION Y/O RECUPERACION Y/O REPOSICION DE LAS REDES DE ACUEDUCTO Y ALCANTARILLADO PARA GARANTIZAR LA CONTINUIDAD DEL SERVICIO EN LOS SECTORES COMPRENDIDOS PARA LOS DISTRITOS HIDRAULICOS No. 5, 5A Y 8 UBICADOS DENTRO DEL PERIMETRO HIDROSANTARIO DEL IBAL S.A
 ESP OFICIAL

NUMERO DE CONTRATO:

113 CONTRATISTA: UNION TEMPORAL RB INGENIEROS

SUPERVISOR:

NUMERO CONTRATO INTERVENTORIA:

INTERVENTOR: CONSORCIO INTERVENTORIA EXTERNA IBAL

CIUDAD: IBAGUE

FECHA: SEP. 22 / 2021

FUNCIONARIO (A) Diana Gabriela Torres

CARGO:

1. DATOS DEL PREDIO

RESIDENTE: Cesar Augusto Labrador

PROPIETARIO ARRENDATARIO

POSEEDOR

VIVIENDA FAMILIAR

NOMBRE DEL PROPIETARIO: Cesar Augusto Labrador

FIRMA: 

DIRECCION: Calle 39 N° 12A04

TELEFONO: 3114763665

ESTRATO: 1 2 3 4 5

GARAGE: ANDEN SI No DE PISOS 3

2. SERVICIOS PUBLICOS

3. DESCRIPCION DEL PREDIO


	SI	NO	RESIDENCIAL	X
AGUA	<input checked="" type="checkbox"/>	<input type="checkbox"/>	RESIDENCIAL	<input checked="" type="checkbox"/>
ALCANTARILLADO	<input checked="" type="checkbox"/>	<input type="checkbox"/>	COMERCIAL	
ENERGIA	<input checked="" type="checkbox"/>	<input type="checkbox"/>	FINANCIERO	
TELEFONO	<input checked="" type="checkbox"/>	<input type="checkbox"/>	INDUSTRIAL	
GAS	<input checked="" type="checkbox"/>	<input type="checkbox"/>	BODEGA, DEPOSITO, PARQUEADERO	
CABLE	<input checked="" type="checkbox"/>	<input type="checkbox"/>	URBANIZADO NO EDIFICADO	
OTRO	<input checked="" type="checkbox"/>	<input type="checkbox"/>	NO URBANIZABLE	

4. DESCRIPCION DEL ESTADO DEL PREDIO ANTES DE INICIAR EL PROYECTO

Vivienda esquivada con agua en concreto dilatado y lo hago saber ya era 12 A
no los sin dilataciones.



5. REGISTROS FOTOGRÁFICOS DEL PREDIO



OBSERVACIONES:

FIRMA CONTRATISTA

FIRMA INTERVENTOR

FIRMA SUPERVISOR



ACTA DE VECINDAD
SISTEMA INTEGRADO DE GESTIÓN

CÓDIGO: PE-R-GE-003
FECHA VIGENCIA:
2018-08-14
VERSIÓN: 02
Página 1 de 2

NOMBRE DEL PROYECTO: REHABILITACION Y/O RECUPERACION Y/O REPOSICION DE LAS REDES DE ACUEDUCTO Y ALCANTARILLADO PARA GARANTIZAR LA CONTINUIDAD DEL SERVICIO EN LOS SECTORES COMPRENDIDOS PARA LOS DISTRITOS HIDRAULICOS No. 5, 5A Y 8 UBICADOS DENTRO DEL PERIMETRO HIDROSANITARIO DEL IBAL S.A
ESP OFICIAL

NUMERO DE CONTRATO: 113 CONTRATISTA: UNION TEMPORAL RB INGENIEROS

SUPERVISOR:

NUMERO CONTRATO INTERVENTORIA: INTERVENTOR: CONSORCIO INTERVENTORIA EXTERNA IBAL

CIUDAD: IBAGUE FECHA: Sep 22/2021

FUNCIONARIO (A) Orlando Zambrano Torres CARGO:

1. DATOS DEL PREDIO

RESIDENTE: GUSTAVO NAVARRO

PROPIETARIO ARRENDATARIO POSEEDOR VIVIENDA FAMILIAR

NOMBRE DEL PROPIETARIO: Blanca CRISTINA PERALTA FIRMA: [Signature]

DIRECCION: CEA 12A N° 39-13 TELEFONO: 3173521784

ESTRATO: 1 2 3 4 5

GARAGE: ANDEN No DE PISOS 2 pisos + terraza

2. SERVICIOS PUBLICOS 3. DESCRIPCION DEL PREDIO

	SI	NO	RESIDENCIAL	COMERCIAL	FINANCIERO	INDUSTRIAL	BODEGA, DEPOSITO, PARQUEADERO	URBANIZADO NO EDIFICADO	NO URBANIZABLE
AGUA	<input checked="" type="checkbox"/>	<input type="checkbox"/>							<input checked="" type="checkbox"/>
ALCANTARILLADO	<input checked="" type="checkbox"/>	<input type="checkbox"/>							
ENERGIA	<input checked="" type="checkbox"/>	<input type="checkbox"/>							
TELEFONO	<input checked="" type="checkbox"/>	<input type="checkbox"/>							
GAS	<input checked="" type="checkbox"/>	<input type="checkbox"/>							
CABLE	<input checked="" type="checkbox"/>	<input type="checkbox"/>							
OTRO	<input checked="" type="checkbox"/>	<input type="checkbox"/>							

4. DESCRIPCION DEL ESTADO DEL PREDIO ANTES DE INICIAR EL PROYECTO

*Piso goma gome esmaltado q regular estado, anden con tapa concreto sobre reborde
hubo deterioro y pintura desajo meiodos luz, mdece puestas guarda dilataciones
mulo guano timbre

[Signature]

5. REGISTROS FOTOGRÁFICOS DEL PREDIO



OBSERVACIONES:

FIRMA CONTRATISTA

FIRMA INTERVENTOR

FIRMA SUPERVISOR



ACTA DE VECINDAD
 SISTEMA INTEGRADO DE GESTIÓN

CÓDIGO: PE-R-GE-003

FECHA VIGENCIA:

2018-08-14

VERSIÓN: 02

Página 1 de 2

NOMBRE DEL PROYECTO:

REHABILITACION Y/O RECUPERACION Y/O REPOSICION DE LAS REDES DE ACUEDUCTO Y ALCANTARILLADO PARA GARANTIZAR LA CONTINUIDAD DEL SERVICIO EN LOS SECTORES COMPRENDIDOS PARA LOS DISTRITOS HIDRAULICOS No. 5, 5A Y 8 UBICADOS DENTRO DEL PERIMETRO HIDROSANITARIO DEL IBAL S.A
 ESP OFICIAL

NUMERO DE CONTRATO:

113

CONTRATISTA:

UNION TEMPORAL RB INGENIEROS

SUPERVISOR:

NUMERO CONTRATO INTERVENTORIA:

INTERVENTOR:

CONSORCIO INTERVENTORIA EXTERNA BAL

CIUDAD: IBAGUE

FECHA: 22/2021

FUNCIONARIO(A) Orlando Zambelano Tollet

CARGO:

1. DATOS DEL PREDIO

RESIDENTE: Ricardo Diaz Botton

PROPIETARIO ARRENDATARIO

POSEEDOR

VIVIENDA FAMILIAR

NOMBRE DEL PROPIETARIO: Ricardo Diaz Botton

FIRMA: *

Ricardo

DIRECCION: CVA 12A N° 39-07

TELEFONO: 3213938369

ESTRATO: 1 2 X 3 4 5

GARAGE: NO

ANDEN SI

No DE PISOS 1

2. SERVICIOS PUBLICOS

3. DESCRIPCION DEL PREDIO

	SI	NO	RESIDENCIAL	COMERCIAL	FINANCIERO	INDUSTRIAL	BODEGA, DEPOSITO, PARQUEADERO	URBANIZADO NO EDIFICADO	NO URBANIZABLE
AGUA	<input checked="" type="checkbox"/>	<input type="checkbox"/>	<input type="checkbox"/>	<input type="checkbox"/>	<input type="checkbox"/>	<input type="checkbox"/>	<input type="checkbox"/>	<input type="checkbox"/>	<input type="checkbox"/>
ALCANTARILLADO	<input checked="" type="checkbox"/>	<input type="checkbox"/>	<input type="checkbox"/>	<input type="checkbox"/>	<input type="checkbox"/>	<input type="checkbox"/>	<input type="checkbox"/>	<input type="checkbox"/>	<input type="checkbox"/>
ENERGIA	<input checked="" type="checkbox"/>	<input type="checkbox"/>	<input type="checkbox"/>	<input type="checkbox"/>	<input type="checkbox"/>	<input type="checkbox"/>	<input type="checkbox"/>	<input type="checkbox"/>	<input type="checkbox"/>
TELEFONO	<input checked="" type="checkbox"/>	<input type="checkbox"/>	<input type="checkbox"/>	<input type="checkbox"/>	<input type="checkbox"/>	<input type="checkbox"/>	<input type="checkbox"/>	<input type="checkbox"/>	<input type="checkbox"/>
GAS	<input checked="" type="checkbox"/>	<input type="checkbox"/>	<input type="checkbox"/>	<input type="checkbox"/>	<input type="checkbox"/>	<input type="checkbox"/>	<input type="checkbox"/>	<input type="checkbox"/>	<input type="checkbox"/>
CABLE	<input checked="" type="checkbox"/>	<input type="checkbox"/>	<input type="checkbox"/>	<input type="checkbox"/>	<input type="checkbox"/>	<input type="checkbox"/>	<input type="checkbox"/>	<input type="checkbox"/>	<input type="checkbox"/>
OTRO	<input checked="" type="checkbox"/>	<input type="checkbox"/>	<input type="checkbox"/>	<input type="checkbox"/>	<input type="checkbox"/>	<input type="checkbox"/>	<input type="checkbox"/>	<input type="checkbox"/>	<input type="checkbox"/>

4. DESCRIPCION DEL ESTADO DEL PREDIO ANTES DE INICIAR EL PROYECTO

* Anden con 2 Asveras, Anden con (80x80) Tapado con zinc, Falta Vegetación, rubro Intereno
 divisoria en maderas / piso concreto, tiene Fianza gncimn cols teniendo GAS, se evidencia
 cobras dejas del Anden no se evidencia dano en la casa debido a esto.


5. REGISTROS FOTOGRAFICOS DEL PREDIO

CÓDIGO: PE-R-GE-003

FECHA VIGENCIA:
2018-08-14

VERSIÓN: 02

Página 1 de 2



OBSERVACIONES:

FIRMA CONTRATISTA

FIRMA INTERVENTOR

FIRMA SUPERVISOR



ACTA DE VECINDAD
SISTEMA INTEGRADO DE GESTIÓN

CÓDIGO: PE-R-GE-003

FECHA VIGENCIA:

2018-08-14

VERSIÓN: 02

Página 1 de 2

NOMBRE DEL PROYECTO:

REHABILITACION Y/O RECUPERACION Y/O REPOSICION DE LAS REDES DE ACUEDUCTO Y ALCANTARILLADO PARA GARANTIZAR LA CONTINUIDAD DEL SERVICIO EN LOS SECTORES COMPENDIDOS PARA LOS DISTRITOS HIDRAULICOS No. 5, 5A Y 8 UBICADOS DENTRO DEL PERIMETRO HIDROSANITARIO DEL IBAL S.A
ESP OFICIAL

NUMERO DE CONTRATO:

113

CONTRATISTA:

UNION TEMPORAL RB INGENIEROS

SUPERVISOR:

NUMERO CONTRATO INTERVENTORIA:

INTERVENTOR:

CONSORCIO INTERVENTORIA EXTERNA IBAL

CIUDAD: IBAGUE

FECHA: 23 / 2021

FUNCIONARIO(A) Orlando Paristano Tenorio CARGO:

1. DATOS DEL PREDIO

RESIDENTE: Luz Yaneth Soler Ospina

PROPIETARIO ARRENDATARIO

POSEEDOR

VIVIENDA FAMILIAR

NOMBRE DEL PROPIETARIO: Luz Yaneth Soler Ospina FIRMA: Luz Yaneth Soler Ospina

DIRECCION: Cda 12a N° 39-23

TELEFONO: 311 5033926

ESTRATO: 1 2 3 3 4 4 5 5

GARAGE: NO ANDEN 51

No DE PISOS 2

2. SERVICIOS PUBLICOS


3. DESCRIPCION DEL PREDIO

	SI	NO	RESIDENCIAL	COMERCIAL	FINANCIERO	INDUSTRIAL	BODEGA, DEPOSITO, PARQUEADERO	URBANIZADO NO EDIFICADO	NO URBANIZABLE
AGUA	<input checked="" type="checkbox"/>	<input type="checkbox"/>	<input type="checkbox"/>	<input checked="" type="checkbox"/>	<input type="checkbox"/>	<input type="checkbox"/>	<input type="checkbox"/>	<input type="checkbox"/>	<input type="checkbox"/>
ALCANTARILLADO	<input checked="" type="checkbox"/>	<input type="checkbox"/>	<input type="checkbox"/>	<input type="checkbox"/>	<input type="checkbox"/>	<input type="checkbox"/>	<input type="checkbox"/>	<input type="checkbox"/>	<input type="checkbox"/>
ENERGIA	<input checked="" type="checkbox"/>	<input type="checkbox"/>	<input type="checkbox"/>	<input type="checkbox"/>	<input type="checkbox"/>	<input type="checkbox"/>	<input type="checkbox"/>	<input type="checkbox"/>	<input type="checkbox"/>
TELEFONO	<input checked="" type="checkbox"/>	<input type="checkbox"/>	<input type="checkbox"/>	<input type="checkbox"/>	<input type="checkbox"/>	<input type="checkbox"/>	<input type="checkbox"/>	<input type="checkbox"/>	<input type="checkbox"/>
GAS	<input checked="" type="checkbox"/>	<input type="checkbox"/>	<input type="checkbox"/>	<input type="checkbox"/>	<input type="checkbox"/>	<input type="checkbox"/>	<input type="checkbox"/>	<input type="checkbox"/>	<input type="checkbox"/>
CABLE	<input checked="" type="checkbox"/>	<input type="checkbox"/>	<input type="checkbox"/>	<input type="checkbox"/>	<input type="checkbox"/>	<input type="checkbox"/>	<input type="checkbox"/>	<input type="checkbox"/>	<input type="checkbox"/>
OTRO	<input checked="" type="checkbox"/>	<input type="checkbox"/>	<input type="checkbox"/>	<input type="checkbox"/>	<input type="checkbox"/>	<input type="checkbox"/>	<input type="checkbox"/>	<input type="checkbox"/>	<input type="checkbox"/>

4. DESCRIPCION DEL ESTADO DEL PREDIO ANTES DE INICIAR EL PROYECTO

ANDEN EN CONCRETO CON DILATACIONES, MUROS PACHADA SIN FISURAS, SE EVIDENCIA CORCAYA DEBIDO MENOR AGUA Y FREGUE AL PISADO EN LA VIDA, PISO INTERNO SALA EN BUEN ESTADO.

5. REGISTROS FOTOGRAFICOS DEL PREDIO



OBSERVACIONES:

FIRMA CONTRATISTA

FIRMA INTERVENTOR

FIRMA SUPERVISOR

NOMBRE DEL PROYECTO:

REHABILITACION Y/O RECUPERACION Y/O REPOSICION DE LAS REDES DE ACUEDUCTO Y ALCANTARILLADO PARA GARANTIZAR LA CONTINUIDAD DEL SERVICIO EN LOS SECTORES COMPENDIDOS PARA LOS DISTRITOS HIDRAULICOS No. 5, 5A Y 8 UBICADOS DENTRO DEL PERIMETRO HIDROSANITARIO DEL IBAL S.A
ESP OFICIAL

NUMERO DE CONTRATO:

113

CONTRATISTA:

UNION TEMPORAL RB INGENIEROS

SUPERVISOR:

NUMERO CONTRATO INTERVENTORIA:

INTERVENTOR:

CONSORCIO INTERVENTORIA EXTERNA IBAL

CIUDAD: IBAGUE

FECHA: Sep 22/2021

FUNCIONARIO(A) Orlando Botibano Torres CARGO:

1. DATOS DEL PREDIO

RESIDENTE: Fernando Gomez Monsalve

PROPIETARIO ARRENDATARIO

POSEEDOR

VIVIENDA FAMILIAR

NOMBRE DEL PROPIETARIO: Alejandra Monsalve de Gomez FIRMA: [Firma]

DIRECCION: Calle 39A N° 12A01

TELEFONO: 3114517195

ESTRATO: 1

2

X

3

4

5

GARAGE:

ANDEN

X

No DE PISOS

2

2. SERVICIOS PUBLICOS

3. DESCRIPCION DEL PREDIO

	SI	NO		
AGUA	X	NO	RESIDENCIAL	X
ALCANTARILLADO	SI	X	COMERCIAL	
ENERGIA	SI	X	FINANCIERO	
TELEFONO	SI	NO	INDUSTRIAL	
GAS	SI	X	BODEGA, DEPOSITO, PARQUEADERO	
CABLE	SI	X	URBANIZADO NO EDIFICADO	
OTRO	SI	NO	NO URBANIZABLE	

4. DESCRIPCION DEL ESTADO DEL PREDIO ANTES DE INICIAR EL PROYECTO

* ANDEN TERMINADO EN GRANDES LINDAS SIN DILATAIONES, HUBO PRESENTA DILATAIONES EN EL VARETE POR

LA CEA 12A Y POR LA CALLE 39A, COLUMNA ESQUINA PRESENTA DILATAIONES EN LA PARTE INTERNA

VIDUOS SECTORA COMPLETOS. EN LA ESQUINA DE OESTEVA COORDA EN LA VIDA LA VIVIENDA NO PRESENTA DAFIO EN ANDEN Y HUBO DE POCURA POR LA CARCABA.

[Firma]

NOMBRE DEL PROYECTO:

REHABILITACION Y/O RECUPERACION Y/O REPOSICION DE LAS REDES DE ACUEDUCTO Y ALCANTARILLADO PARA GARANTIZAR LA CONTINUIDAD DEL SERVICIO EN LOS SECTORES COMPRENDIDOS PARA LOS DISTRITOS HIDRAULICOS No. 5, 5A Y 8 UBICADOS DENTRO DEL PERIMETRO HIDROSANTUARIO DEL IBAL S.A ESP OFICIAL

NUMERO DE CONTRATO:

113

CONTRATISTA:

UNION TEMPORAL RB INGENIEROS

SUPERVISOR:

NUMERO CONTRATO INTERVENTORIA:

INTERVENTOR:

CONSORCIO INTERVENTORIA EXTERNA IBAL

CIUDAD: IBAGUE

FECHA: Sep 22/2021

FUNCIONARIO(A)

Olivero Bonifacio Torres

CARGO:

1. DATOS DEL PREDIO

RESIDENTE: *Irene Cavañal*

PROPIETARIO

ARRENDATARIO

POSEEDOR

VIVIENDA FAMILIAR

NOMBRE DEL PROPIETARIO: *Irene Cavañal*

FIRMA: *Irene Cavañal*

DIRECCION: *calle 39A N° 12-26*

TELEFONO: *3107668028*

ESTRATO: 1

2

3

4

5

GARAGE:

NO

ANDEN

No DE PISOS

2

2. SERVICIOS PUBLICOS

3. DESCRIPCION DEL PREDIO

AGUA

SI

NO

RESIDENCIAL

ALCANTARILLADO

SI

NO

COMERCIAL

ENERGIA

SI

NO

FINANCIERO

TELEFONO

SI

NO

INDUSTRIAL

GAS

SI

NO

BODEGA, DEPOSITO, PARQUEADERO

CABLE

SI

NO

URBANIZADO NO EDIFICADO

OTRO

SI

NO

NO

NO URBANIZABLE

4. DESCRIPCION DEL ESTADO DEL PREDIO ANTES DE INICIAR EL PROYECTO

*Piso concreto sobre cda 12 y concreto en calle 39, Andén con Fisura (3) y garbato (2) hueco con
 Ollivación caca a puerta garbato cda 12, piso lustrado estragado sin fisuras, piso cerdo
 después del garbato.



ACTA DE VECINDAD
SISTEMA INTEGRADO DE GESTIÓN

CÓDIGO: PE-R-GE-003
FECHA VIGENCIA:
2018-08-14
VERSIÓN: 02
Página 1 de 2

REHABILITACION Y/O RECUPERACION Y/O REPOSICION DE LAS REDES DE ACUEDUCTO Y ALCANTARILLADO PARA GARANTIZAR LA CONTINUIDAD DEL SERVICIO EN LOS SECTORES COMPRENDIDOS PARA LOS DISTRITOS HIDRAULICOS No. 5, 5A Y 8 UBICADOS DENTRO DEL PERIMETRO HIDROSANTARIO DEL IBAL S.A
ESP OFICIAL

NUMERO DE CONTRATO: 113 CONTRATISTA: UNION TEMPORAL RB INGENIEROS

SUPERVISOR:

NUMERO CONTRATO INTERVENTORIA: INTERVENTOR: CONSORCIO INTERVENTORIA EXTERNA IBAL

CIUDAD: IBAGUE FECHA: sep 22/2021 CARGO:

FUNCIONARIO (A) Edgardo Zumbano Torres

1. DATOS DEL PREDIO

RESIDENTE: EDGAR VINCOS

PROPIETARIO ARRENDATARIO POSEEDOR VIVIENDA FAMILIAR

NOMBRE DEL PROPIETARIO: EDGAR VINCOS

FIRMA: *Edgar Vincos* 142374641000

DIRECCION: CUA 12A N° 39-26 TELEFONO: 3102920968

ESTRATO: 1 2 3 4 5

GARAGE: SI ANDEN SI No DE PISOS 2

2. SERVICIOS PUBLICOS 3. DESCRIPCION DEL PREDIO


	SI	NO	RESIDENCIAL	COMERCIAL	FINANCIERO	INDUSTRIAL	BODEGA, DEPOSITO, PARQUEADERO	URBANIZADO NO EDIFICADO	NO URBANIZABLE
AGUA	<input checked="" type="checkbox"/>	<input type="checkbox"/>							
ALCANTARILLADO	<input checked="" type="checkbox"/>	<input type="checkbox"/>							
ENERGIA	<input checked="" type="checkbox"/>	<input type="checkbox"/>							
TELEFONO	<input checked="" type="checkbox"/>	<input type="checkbox"/>							
GAS	<input checked="" type="checkbox"/>	<input type="checkbox"/>							
CABLE	<input checked="" type="checkbox"/>	<input type="checkbox"/>							
OTRO	<input checked="" type="checkbox"/>	<input type="checkbox"/>							

4. DESCRIPCION DEL ESTADO DEL PREDIO ANTES DE INICIAR EL PROYECTO

ANDEP en concordancia con buenas convenciones, parece sólido debido a que se encuentra en buen estado.

Edgardo

5. REGISTROS FOTOGRÁFICOS DEL PREDIO



OBSERVACIONES:

FIRMA CONTRATISTA

FIRMA INTERVENTOR

FIRMA SUPERVISOR



IBAL SÍC

ACTA DE VECINDAD
SISTEMA INTEGRADO DE GESTIÓN

CODIGO: PE-R-GE-003

FECHA VIGENCIA:
2018-08-14

VERSION: 02

Página 1 de 2

NOMBRE DEL PROYECTO:

REHABILITACION Y/O RECUPERACION Y/O REPOSICION DE LAS REDES DE ACUEDUCTO Y ALCANTARILLADO PARA GARANTIZAR LA CONTINUIDAD DEL SERVICIO EN LOS SECTORES COMPRENDIDOS PARA LOS DISTRITOS HIDRAULICOS No. 5, 5A Y 8 UBICADOS DENTRO DEL PERIMETRO HIDROSANTARIO DEL IBAL S.A
ESP OFICIAL

NUMERO DE CONTRATO:

113

CONTRATISTA:

UNION TEMPORAL RB INGENIEROS

SUPERVISOR:

NUMERO CONTRATO INTERVENTORIA:

INTERVENTOR:

CONSORCIO INTERVENTORIA EXTERNA IBAL

CIUDAD: IBAGUE

FECHA: 22/2021

FUNCIONARIO (A) Alfonso Zambardo Torres

CARGO:

1. DATOS DEL PREDIO

RESIDENTE: HIREYA CUELLAR QUIMBERO

PROPIETARIO

ARRENDATARIO

POSEEDOR

VIVIENDA FAMILIAR

NOMBRE DEL PROPIETARIO: HIRIA ESTHER VELASQUEZ

FIRMA: *Hireya Cuellar Quimbero*

DIRECCION: CEA IZA N° 39-10

TELEFONO: 3175669613

ESTRATO: 1

2

3

4

5

GARAGE:

ANDEN

No. DE PISOS

2. SERVICIOS PUBLICOS

3. DESCRIPCION DEL PREDIO

	SI	NO	RESIDENCIAL	
AGUA	<input checked="" type="checkbox"/>	<input type="checkbox"/>		<input checked="" type="checkbox"/>
ALCANTARILLADO	<input checked="" type="checkbox"/>	<input type="checkbox"/>	COMERCIAL	
ENERGIA	<input checked="" type="checkbox"/>	<input type="checkbox"/>	FINANCIERO	
TELEFONO	<input type="checkbox"/>	<input type="checkbox"/>	INDUSTRIAL	
GAS	<input checked="" type="checkbox"/>	<input type="checkbox"/>	BODEGA, DEPOSITO, PARQUEADERO	
CABLE	<input type="checkbox"/>	<input type="checkbox"/>	URBANIZADO NO EDIFICADO	
OTRO	<input type="checkbox"/>	<input type="checkbox"/>	NO URBANIZABLE	

4. DESCRIPCION DEL ESTADO DEL PREDIO ANTES DE INICIAR EL PROYECTO

• ANDEN EN CONCRETO CON 2 OLANCIACIONES, MUROS Fachada en buenas condiciones, pisos Intermedios Sols en buenas condiciones.

Handwritten mark


5. REGISTROS FOTOGRAFICOS DEL PREDIO

CÓDIGO: PE-R-GE-003

FECHA VIGENCIA:
2018-08-14

VERSIÓN: 02

Página 1 de 2



OBSERVACIONES:

FIRMA CONTRATISTA

FIRMA INTERVENTOR

FIRMA SUPERVISOR



IBAL SIG

ACTA DE VECINDAD

SISTEMA INTEGRADO DE GESTIÓN

CÓDIGO: PE-R-GE-003

FECHA VIGENCIA: 2018-08-14

VERSIÓN: 02

Página 1 de 2

NOMBRE DEL PROYECTO:

REHABILITACION Y/O RECUPERACION Y/O REPOSICION DE LAS REDES DE ACUEDUCTO Y ALCANTARILLADO PARA GARANTIZAR LA CONTINUIDAD DEL SERVICIO EN LOS SECTORES COMPRENDIDOS PARA LOS DISTRITOS HIDRAULICOS No. 5, 5A Y 8 UBICADOS DENTRO DEL PERIMETRO HIDROSANTARIO DEL IBAL S.A ESP OFICIAL

NUMERO DE CONTRATO:

113

CONTRATISTA:

UNION TEMPORAL RB INGENIEROS

SUPERVISOR:

NUMERO CONTRATO INTERVENTORIA:

INTERVENTOR:

CONSORCIO INTERVENTORIA EXTERNA IBAL

CIUDAD: IBAGUE

FECHA: 23/2021

FUNCIONARIO(A) ORLANDO ZARIBIANO TOLEZ CARGO:

1. DATOS DEL PREDIO

RESIDENTE: Luz Mary Ochoa

PROPIETARIO

ARRENDATARIO

POSEEDOR

VIVIENDA FAMILIAR

NOMBRE DEL PROPIETARIO: Lucy Annadis Chavez

FIRMA: * Luz Mary Ochoa

DIRECCION: Calle 39 N° 12A60

TELEFONO: 312 5090715

ESTRATO: 1 2 3 4 5

GARAGE: X ANDEN X No DE PISOS 2 + terraza

2. SERVICIOS PUBLICOS

3. DESCRIPCION DEL PREDIO

	SI	NO	RESIDENCIAL	
AGUA	X	NO	RESIDENCIAL	X
ALCANTARILLADO	SI	NO	COMERCIAL	
ENERGIA	SI	NO	FINANCIERO	
TELEFONO	SI	NO	INDUSTRIAL	
GAS	SI	NO	BODEGA, DEPOSITO, PARQUEADERO	
CABLE	SI	NO	URBANIZADO NO EDIFICADO	
OTRO	SI	NO	NO URBANIZABLE	

4. DESCRIPCION DEL ESTADO DEL PREDIO ANTES DE INICIAR EL PROYECTO

• Predio escurrido Anden en concreto por lo que se hizo con fisuras ceras en las paredes, muros y techos sin distinciones por las cañales. No fue posible que el dueño del predio nos permitiera, nos acceso la sala luz de donde se encuentra el predio.

5. REGISTROS FOTOGRAFICOS DEL PREDIO



OBSERVACIONES:

FIRMA CONTRATISTA

FIRMA INTERVENTOR

FIRMA SUPERVISOR



Unión Temporal

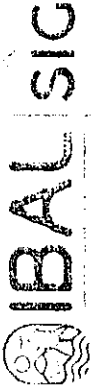
INGENIERIA Y CONSTRUCCION

NIT 901508013-6

ACTAS DE VECINDAD

CONTRATO: REHABILITACION Y/O RECUPERACION Y/O RECUPERACION DE LAS REDES DE ACUEDUCTO Y ALCANTARILLADO PARA GARANTIZAR LA CONTINUIDAD DEL SERVICIO EN LOS SECTORES COMPRENDIDOS PARA LOS DISTRITOS No. 5, 5ª, Y 8 UBICADOS DENTRO DEL PERIMETRO HIDROSANITARIO DEL IBAL S.A. E.S.P. OFICIAL EN LA CIUDAD DE IBAGUE

DIRECCION: Cra 4G entre calles 37 Y 38 Barrio Magisterio



ACTA DE VEJINIDAD

CCUJGO: PE-R-GE-003

FECHA VIGENCIA:

2018-08-14

VERSION: 02

SISTEMA INTEGRADO DE GESTION

Página 1 de 2

REHABILITACION Y/O RECUPERACION Y/O REPOSICION DE LAS REDES DE ACUEDUCTO Y ALCANTARILLADO PARA GARANTIZAR LA CONTINUIDAD DEL SERVICIO EN LOS SECTORES COMPRENDIDOS PARA LOS DISTRITOS HIDRAULICOS No. 5, 5A Y 8 UBICADOS DENTRO DEL PERIMETRO HIDROSANITARIO DEL IBAL S.A. ESP. OFICIAL

NOMBRE DEL PROYECTO:

NUMERO DE CONTRATO: 113 CONTRATISTA: UNION TEMPORAL RB INGENIEROS

SUPERVISOR:

NUMERO CONTRATO INTERVENTORIA: INTERVENTOR: CONSORCIO INTERVENTORIA EXTERNA IBAL

CIUDAD: IBAGUE FECHA: 10 de febrero 2021

FUNCIONARIO (A): Orlando Zombrano Torres CARGO: ING. AUX. RESIDENTES Y TOPOGRAFIA

1. DATOS DEL PREDIO

RESIDENTE: Francisco Javier Rubio (portero edificio autorizado por el vicepresidente teleponicamente)

PROPIETARIO: ARRENDATARIO POSEEDOR: VIVIENDA FAMILIAR

NOMBRE DEL PROPIETARIO: CASA DEL NOROCCO - SINISTRO FIRMA: [Firma]

DIRECCION: CASA DEL NOROCCO - BARRIO NOROCCO TELEFONO: 3168399885

ESTRATO: 1 2 3 4 5 6 X


GARAGE: NO ANDEN: SI NO DE PISOS: 4 + TERRAZA

2. SERVICIOS PUBLICOS

3. DESCRIPCION DEL PREDIO	
AGUA	SI <input checked="" type="checkbox"/> NO <input type="checkbox"/>
ALCANTARILLADO	SI <input checked="" type="checkbox"/> NO <input type="checkbox"/>
ENERGIA	SI <input checked="" type="checkbox"/> NO <input type="checkbox"/>
TELEFONO	SI <input type="checkbox"/> NO <input type="checkbox"/>
GAS	SI <input type="checkbox"/> NO <input type="checkbox"/>
CABLE	SI <input type="checkbox"/> NO <input type="checkbox"/>
OTRO	SI <input type="checkbox"/> NO <input type="checkbox"/>

4. DESCRIPCION DEL ESTADO DEL PREDIO ANTES DE INICIAR EL PROYECTO

Predio Casa del Norocco, anden terminado en ceramica en buenas condiciones, jardin terminado en concreto con 7 dilataciones de la edifica acceso a su 37 y 6 dilataciones de raspa a calle 38, muros fachada principal en buen estado, muro baja ante jardin en buen estado en esquina sobre la 37 anden roto (hueco con piedras y raquillos), anden calle 38 tapa caja con empuje roto



ACTA DE VICINDAD
SISTEMA INTEGRADO DE GESTIÓN

CÓDIGO: PE-R-GE-003
FECHA VIGENCIA:
2018-08-14
VERSIÓN: 02
Página 1 de 2

NOMBRE DEL PROYECTO: REHABILITACION Y/O RECUPERACION Y/O REPOSICION DE LAS REDES DE ACUEDUCTO Y ALCANTARILLADO PARA GARANTIZAR LA CONTINUIDAD DEL SERVICIO EN LOS SECTORES COMPRENDIDOS PARA LOS DISTRITOS HIDRAULICOS No. 5, 5A Y 8 UBICADOS DENTRO DEL PERIMETRO HIDROSANITARIO DEL IBAL S.A ESP OFICIAL

NUMERO DE CONTRATO: 113 CONTRATISTA: UNION TEMPORAL RB INGENIEROS
SUPERVISOR:
NUMERO CONTRATO INTERVENTORIA: INTERVENTOR: CONSORCIO INTERVENTORIA EXTERNA IBAL
CIUDAD: IBAGUE FECHA: 10/01/2021
FUNCIONARIO (A) Orlando Zambrano Torres CARGO: ING. AUX. RESIDENTES Y TOPOGRAFOS

1. DATOS DEL PREDIO

RESIDENTE: Pablo Quimbayo
PROPIETARIO ARRENDATARIO POSEEDOR VIVIENDA FAMILIAR
NOMBRE DEL PROPIETARIO: Pablo Quimbayo FIRMA: *[Signature]*
DIRECCION: Calle 37 N° 4608 Barrio Magisterio TELEFONO: 3112945010
ESTRATO: 1 2 3 4 5

GARAGE: SI calle 37 ANDEN SI No DE PISOS 2

2. SERVICIOS PUBLICOS		3. DESCRIPCION DEL PREDIO	
AGUA	SI <input checked="" type="checkbox"/>	RESIDENCIAL	
ALCANTARILLADO	SI <input checked="" type="checkbox"/>	COMERCIAL	
ENERGIA	SI <input checked="" type="checkbox"/>	FINANCIERO	
TELEFONO	SI <input type="checkbox"/>	INDUSTRIAL	
GAS	SI <input checked="" type="checkbox"/>	BODEGA, DEPOSITO, PARQUEADERO	
CABLE	SI <input type="checkbox"/>	URBANIZADO NO EDIFICADO	
OTRO	SI <input type="checkbox"/>	NO URBANIZABLE	

4. DESCRIPCION DEL ESTADO DEL PREDIO ANTES DE INICIAR EL PROYECTO


Predio Esquinero con andén y sardinel terminados en concreto dilataado a lo largo de la línea del gas, andén por sobre el poste, muro bajo antejardin dilataado en columna final y con desplazamiento de pinturas, piso antejardin terminado en concreto dilataado en pedras sobre capa A6 y 003 dilataciones a lo ancho, muro fachada sobre 46 dilataado debajo nivel 3 y debajo de nivel 2 con desplazamiento del cielo raso.



● ACTA DE VECINDAD
SISTEMA INTEGRADO DE GESTIÓN

● CÓDIGO: PE-R-GE-003
FECHA VIGENCIA:
2018-08-14
VERSIÓN: 02
Página 2 de 2

5. REGISTROS FOTOGRÁFICOS DEL PREDIO

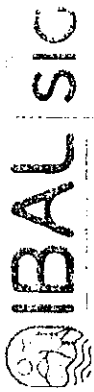


OBSERVACIONES:

FIRMA CONTRATISTA

FIRMA INTERVENTOR

FIRMA SUPERVISOR



NOMBRE DEL PROYECTO: REHABILITACION Y/O RECUPERACION Y/O REPOSICION DE LAS REDES DE ACUEDUCTO Y ALCANTARILLADO PARA GARANTIZAR LA CONTINUIDAD DEL SERVICIO EN LOS SECTORES COMPRENDIDOS PARA LOS DISTRITOS HIDRAULICOS No. 5, 5A Y 8 UBICADOS DENTRO DEL PERIMETRO HIDROSANITARIO DEL IBAI S.A ESP OFICIAL

NUMERO DE CONTRATO: 113 **CONTRATISTA:** UNION TEMPORAL RB INGENIEROS

SUPERVISOR:

NUMERO CONTRATO INTERVENTORIA: INTERVENTOR: CONSORCIO INTERVENTORIA EXTERNA IBAI

CIUDAD: IBAGUE **FECHA:** noviembre 27/2021

FUNCIONARIO (A): Orlando Zangano Torres **CARGO:** ING. DOMINAR Y TOPOGRAFIA

RESIDENTE: EDILBERTO GAVILIA

PROPIETARIO: X **ARRENDATARIO:** **POSEEDOR:** VIVIENDA FAMILIAR

NOMBRE DEL PROPIETARIO: EDILBERTO GAVILIA **FIRMA:** *[Signature]*

DIRECCION: CCA 46 N° 37-15 BARRIO MONTAÑUELA **TELEFONO:** 3175458488

ESTRATO: 1 2 3 X 4 5

GARAGE: SI ANDEN SI No de PISOS 2

2. SERVICIOS PUBLICOS

	SI	NO	3. DESCRIPCION DEL PREDIO
AGUA	X	NO	RESIDENCIAL X
ALCANTARILLADO	X	NO	COMERCIAL
ENERGIA	X	NO	FINANCIERO
TELEFONO	SI	NO	INDUSTRIAL
GAS	X	NO	BODEGA, DEPOSITO, PARQUEADERO
CABLE	SI	NO	URBANIZADO NO EDIFICADO
OTRO	SI	NO	NO URBANIZABLE


4. DESCRIPCION DEL ESTADO DEL PREDIO ANTES DE INICIAR EL PROYECTO

PICUDO CON SARDINEL Y ANOEN TERTINADO EN GRANO LAVADO Y TOBIETA DE OLES EN BUEN ESTADO
DEJO ANTE JARDIN EN BUEN ESTADO, MUROS FACHADA EN BUEN ESTADO


5. REGISTROS FOTOGRÁFICOS DEL PREDIO




OBSERVACIONES:



FIRMA CONTRATISTA



FIRMA INTERVENTOR



FIRMA SUPERVISOR



ACTA DE VECINDAD
SISTEMA INTEGRADO DE GESTIÓN

CÓDIGO: PE-R-GE-003
FECHA VIGENCIA:
2018-08-14
VERSIÓN: 02
Página 1 de 2

NOMBRE DEL PROYECTO: REHABILITACION Y/O RECUPERACION Y/O REPOSICION DE LAS REDES DE ACUEDUCTO Y ALCANTARILLADO PARA GARANTIZAR LA CONTINUIDAD DEL SERVICIO EN LOS SECTORES COMPRENDIDOS PARA LOS DISTRITOS HIDRAULICOS No. 5, 5A Y 8 UBICADOS DENTRO DEL PERIMETRO HIDROSANITARIO DEL IBAL S.A
ESP OFICIAL

NUMERO DE CONTRATO: 113 CONTRATISTA: UNION TEMPORAL RB INGENIEROS
SUPERVISOR:
NUMERO CONTRATO INTERVENTORIA: INTERVENTOR: CONSORCIO INTERVENTORIA EXTERNA IBAL
CIUDAD: IBAGUE FECHA: No v. 27/2021

FUNCIONARIO (A) Alfonso Torres CARGO: No v. 27/2021 No. v. x 20206647
RESIDENTE: Ydoreada Gónz. FIRMA: Ydoreada Gónz.
PROPIETARIO ARRENDATARIO X POSEEDOR VIVIENDA FAMILIAR
NOMBRE DEL PROPIETARIO: Alberto TASTINA. TELEFONO: 2153072684
DIRECCION: C/A 46 N° 37-21

ESTRATO: 1 2 3 4 5
GARAGE: SI ANDEN SI No DE PISOS 2

2. SERVICIOS PUBLICOS		3. DESCRIPCION DEL PREDIO	
AGUA	SI X NO	RESIDENCIAL	X
ALCANTARILLADO	SI X NO	COMERCIAL	
ENERGIA	SI X NO	FINANCIERO	
TELEFONO	SI NO	INDUSTRIAL	
GAS	SI X NO	BODEGA, DEPOSITO, PARQUEADERO	
CABLE	SI NO	URBANIZADO NO EDIFICADO	
OTRO	SI NO	NO URBANIZABLE	

4. DESCRIPCION DEL ESTADO DEL PREDIO ANTES DE INICIAR EL PROYECTO

predio esquinero con acceso a garaje en concreto lavado con oilstraciones en el inicio, anden tratinado en concreto dilatado por linea de gas, muro bajo antejardin con dilataciones y pintura soplada ante jardin en concreto dilatado en c/a 46 y calle 38, muro fachada 46 con pintura dilatada y soplada, desplazamiento de paquete encuin de ventanas, dilatacion muro 200 mm



Unión Temporal

INGENIERIA Y CONSTRUCCION

NE 901508013-6

ACTAS DE VECINDAD

CONTRATO: REHABILITACION Y/O RECUPERACION Y/O RECUPERACION DE LAS REDES DE ACUEDUCTO Y ALCANTARILLADO PARA GARANTIZAR LA CONTINUIDAD DEL SERVICIO EN LOS SECTORES COMPRENDIDOS PARA LOS DISTRITOS No. 5, 5ª, Y 8 UBICADOS DENTRO DEL PERIMETRO HIDROSANITARIO DEL IBAL S.A. E.S.P. OFICIAL EN LA CIUDAD DE IBAGUE

DIRECCION: CRA 12 Entre Calles 45 Y 46 Barrio Castilla

NOMBRE DEL PROYECTO: REHABILITACION Y/O RECUPERACION Y/O REPOSICION DE LAS REDES DE ACUEDUCTO Y ALCANTARILLADO PARA GARANTIZAR LA CONTINUIDAD DEL SERVICIO EN LOS SECTORES COMPRENDIDOS PARA LOS DISTRITOS HIDRAULICOS No. 5, 5A Y 8 UBICADOS DENTRO DEL PERIMETRO HIDROSANITARIO DEL IBAL S.A ESP OFICIAL

NUMERO DE CONTRATO: 113 CONTRATISTA: UNION TEMPORAL RB INGENIEROS SUPERVISOR:

NUMERO CONTRATO INTERVENTORIA: INTERVENTOR: CONSORCIO INTERVENTORIA EXTERNA IBAL CIUDAD: IBAGUE FECHA:

FUNCIONARIO (A) Orlando Zambrano Torres CARGO: ING. BOJ. RESIDENTES Y TOPOGRAFIA.

RESIDENTE: Mayerly Saavedra

PROPIETARIO ARRENDATARIO POSEEDOR VIVIENDA FAMILIAR

NOMBRE DEL PROPIETARIO: Mayerly Saavedra FIRMA: [Firma]

DIRECCION: Mz 11 Cs 1 La Castilla TELEFONO: 311 805766

ESTRATO: 1 2 3 4 5

GARAGE: NO ANDEN SI No DE PISOS 1

2. SERVICIOS PUBLICOS

	SI	X	NO
AGUA	<input type="checkbox"/>	<input checked="" type="checkbox"/>	<input type="checkbox"/>
ALCANTARILLADO	<input type="checkbox"/>	<input checked="" type="checkbox"/>	<input type="checkbox"/>
ENERGIA	<input type="checkbox"/>	<input checked="" type="checkbox"/>	<input type="checkbox"/>
TELEFONO	<input type="checkbox"/>	<input checked="" type="checkbox"/>	<input type="checkbox"/>
GAS	<input type="checkbox"/>	<input checked="" type="checkbox"/>	<input type="checkbox"/>
CABLE	<input type="checkbox"/>	<input checked="" type="checkbox"/>	<input type="checkbox"/>
OTRO	<input type="checkbox"/>	<input type="checkbox"/>	<input type="checkbox"/>

3. DESCRIPCION DEL PREDIO

RESIDENCIAL

COMERCIAL

FINANCIERO

INDUSTRIAL

BODEGA, DEPOSITO, PARQUEADERO

URBANIZADO NO EDIFICADO

NO URBANIZABLE

4. DESCRIPCION DEL ESTADO DEL PREDIO ANTES DE INICIAR EL PROYECTO

Predio con Anden en cemento y baldosa con grietas, desprendimiento, entos, arañadura de cemento en la entrada, fachada con grietas, desprendimiento de pintura y cemento, sardinel en mal estado con desprendimiento y grietas.



ACTA DE VECINDAD
SISTEMA INTEGRADO DE GESTIÓN

CÓDIGO: PE-R-GE-003
FECHA VIGENCIA:
2018-08-14
VERSIÓN: 02
Página 2 de 2

5. REGISTROS FOTOGRÁFICOS DEL PREDIO



OBSERVACIONES:

FIRMA CONTRATISTA

FIRMA INTERVENTOR

FIRMA SUPERVISOR



IBAL SIG

ACTA DE VECINDAD

SISTEMA INTEGRADO DE GESTIÓN

CÓDIGO: PE-R-GE-003

FECHA VIGENCIA:
2018-08-14

VERSIÓN: 02

Página 1 de 2

NOMBRE DEL PROYECTO: REHABILITACION Y/O RECUPERACION Y/O REPOSICION DE LAS REDES DE ACUEDUCTO Y ALCANTARILLADO PARA GARANTIZAR LA CONTINUIDAD DEL SERVICIO EN LOS SECTORES COMPREDIDOS PARA LOS DISTRITOS HIDRAULICOS No. 5, 5A Y 8 UBICADOS DENTRO DEL PERIMETRO HIDROSANITARIO DEL IBAL S.A ESP OFICIAL

NUMERO DE CONTRATO: 113 CONTRATISTA: UNION TEMPORAL RB INGENIEROS

SUPERVISOR:

NUMERO CONTRATO INTERVENTORIA: INTERVENTOR: CONSORCIO INTERVENTORIA EXTERNA IBAL
CIUDAD: IBAGUE FECHA:

FUNCIONARIO (A) ORLANDO ZAMBRANO TORRES CARGO: ING. AUX. RESERVAS Y TOPOGRAFIA

1. DATOS DEL PREDIO

RESIDENTE: Alejandra Galeano

PROPIETARIO ARRENDATARIO X POSEEDOR VIVIENDA FAMILIAR

NOMBRE DEL PROPIETARIO: VALEO CORTIJO FIRMA: M^a Alejandra Galeano

DIRECCION: M2 11 CASA 2 VIB. CASTILLA TELEFONO: 3194836668

ESTRATO: 1 2 X 3 4 5

GARAGE: SI ANDEN SI No DE PISOS 2 + terraza


2. SERVICIOS PUBLICOS

	SI	X	NO	RESIDENCIAL	X
AGUA		X	NO		
ALCANTARILLADO	SI	X	NO	COMERCIAL	
ENERGIA	SI	X	NO	FINANCIERO	
TELEFONO	SI	X	NO	INDUSTRIAL	
GAS	SI	X	NO	BODEGA, DEPOSITO, PARQUEADERO	
CABLE	SI	X	NO	URBANIZADO NO EDIFICADO	
OTRO	SI		NO	NO URBANIZABLE	

3. DESCRIPCION DEL PREDIO

4. DESCRIPCION DEL ESTADO DEL PREDIO ANTES DE INICIAR EL PROYECTO

Predio con subtel en cemento con gr. (eta) y desprendimientos, andén en granito lavado y vacilante en buen estado, fachada en buen estado sin deterioros con ante jardín en buen estado.



NOMBRE DEL PROYECTO: REHABILITACION Y/O RECUPERACION Y/O REPOSICION DE LAS REDES DE ACUEDUCTO Y ALCANTARILLADO PARA GARANTIZAR LA CONTINUIDAD DEL SERVICIO EN LOS SECTORES COMPRENDIDOS PARA LOS DISTRITOS HIDRAULICOS No. 5, 5A Y 8 UBICADOS DENTRO DEL PERIMETRO HIDROSANITARIO DEL IBAL S.A ESP OFICIAL

NUMERO DE CONTRATO: 113 CONTRATISTA: UNION TEMPORAL RB INGENIEROS
SUPERVISOR:
NUMERO CONTRATO INTERVENTORIA: INTERVENTOR: CONSORCIO INTERVENTORIA EXTERNA IBAL
CIUDAD: IBAGUE FECHA:
FUNCIONARIO (A) Orlando Zambrano Jorles CARGO: ING. AUX. RESORTE OBRAS Y TOPOGRAFIA

RESIDENTE: Francisco Montenegro
PROPIETARIO ARRENDATARIO POSEEDOR VIVIENDA FAMILIAR
NOMBRE DEL PROPIETARIO: Francisco Montenegro FIRMA: *[Firma]*
DIRECCION: #2 11 es 3 La Castilla. TELEFONO: 3165772768

ESTRATO: 1 2 3 4 5
GARAGE: NO ANDEN SI No DE PISOS 1

2. SERVICIOS PUBLICOS		3. DESCRIPCION DEL PREDIO	
AGUA	SI <input checked="" type="checkbox"/> NO	RESIDENCIAL	<input checked="" type="checkbox"/>
ALCANTARILLADO	SI <input checked="" type="checkbox"/> NO	COMERCIAL	
ENERGIA	SI <input checked="" type="checkbox"/> NO	FINANCIERO	
TELEFONO	SI NO	INDUSTRIAL	
GAS	SI <input checked="" type="checkbox"/> NO	BODEGA, DEPOSITO, PARQUEADERO	
CABLE	SI NO	URBANIZADO NO EDIFICADO	
OTRO	SI NO	NO URBANIZABLE	


4. DESCRIPCION DEL ESTADO DEL PREDIO ANTES DE INICIAR EL PROYECTO
 ANDEN Y JARDINEL TERMINADO EN CONCRETO, ANOCHO ENTERRADO A LO LARGO DE LA PISO DE GAS
 TODO DEJA BUEN ESTADO, PISO ANTEJARDIN EN TABLATA DE GRES EN BUEN ESTADO
 MUROS PACHURRA EN BUEN ESTADO



ACTA DE VECINDAD
SISTEMA INTEGRADO DE GESTIÓN

CÓDIGO: PE-R-GE-003
FECHA VIGENCIA:
2018-08-14
VERSIÓN: 02
Página 2 de 2

5. REGISTROS FOTOGRÁFICOS DEL PREDIO



OBSERVACIONES:

FIRMA CONTRATISTA

FIRMA INTERVENTOR

FIRMA SUPERVISOR



ACTA DE VECINDAD
SISTEMA INTEGRADO DE GESTIÓN

CODIGO: PE-R-GE-003
FECHA VIGENCIA:
2018-08-14
VERSION: 02
Página 1 de 2

NOMBRE DEL PROYECTO: REHABILITACION Y/O RECUPERACION Y/O REPOSICION DE LAS REDES DE ACUEDUCTO Y ALCANTARILLADO PARA GARANTIZAR LA CONTINUIDAD DEL SERVICIO EN LOS SECTORES COMPRENDIDOS PARA LOS DISTRITOS HIDRAULICOS No. 5, 5A Y 8 UBICADOS DENTRO DEL PERIMETRO HIDROSANITARIO DEL IBAL S.A
ESP OFICIAL

NUMERO DE CONTRATO: 113 CONTRATISTA: UNION TEMPORAL RB INGENIEROS

SUPERVISOR:

NUMERO CONTRATO INTERVENTORIA: INTERVENTOR: CONSORCIO INTERVENTORIA EXTERNA IBAL

CIUDAD: IBAGUE FECHA:

FUNCIONARIO (A) OLIVERO BOSTRANS TORRES CARGO:

1. DATOS DEL PREDIO

RESIDENTE: DONS GUANITO DIAZ

PROPIETARIO ARRENDATARIO POSEEDOR VIVIENDA FAMILIAR

NOMBRE DEL PROPIETARIO: DONS GUANITO DIAZ FIRMA: Dons Guanito Diaz

DIRECCION: CL 11 CS 4a Urb. Capilla TELEFONO: 3013377671

ESTRATO: 1 2 3 4 5

GARAGE: SI ANDEN SI No DE PISOS 2 + terraza

2. SERVICIOS PUBLICOS

	SI	X	NO	RESIDENCIAL	X
AGUA	SI	X	NO	RESIDENCIAL	X
ALCANTARILLADO	SI	X	NO	COMERCIAL	
ENERGIA	SI	X	NO	FINANCIERO	
TELEFONO	SI	X	NO	INDUSTRIAL	
GAS	SI	X	NO	BODEGA, DEPOSITO, PARQUEADERO	
CABLE	SI	X	NO	URBANIZADO NO EDIFICADO	
OTRO	SI		NO	NO URBANIZABLE	

3. DESCRIPCION DEL PREDIO

4. DESCRIPCION DEL ESTADO DEL PREDIO ANTES DE INICIAR EL PROYECTO
predio con Anden en comento con gruelas, savanel en comento con gruelas y
despues de unos años, entrada al predio en bodega en buen estado con pegeria grieta
y factada en buen estado.



ACTA DE VECINDAD
SISTEMA INTEGRADO DE GESTIÓN

CÓDIGO: PE-R-GE-003
FECHA VIGENCIA:
2018-08-14
VERSIÓN: 02
Página 2 de 2

5. REGISTROS FOTOGRÁFICOS DEL PREDIO




OBSERVACIONES:

FIRMA CONTRATISTA

FIRMA INTERVENTOR

FIRMA SUPERVISOR



REHABILITACION Y RECUPERACION Y REPOSICION DE LAS REDES DE ACUEDUCTO Y ALCANTARILLADO PARA GARANTIZAR LA CONTINUIDAD DEL SERVICIO EN LOS SECTORES COMPREENSIVOS PARA LOS DISTRITOS HIDRAULICOS No. 5, 5A Y 8 UBICADOS DENTRO DEL PERIMETRO HIDROSANITARIO DEL IBAL S.A
ESP OFICIAL

NUMERO DE CONTRATO: 113 CONTRATISTA: UNION TEMPORAL RB INGENIEROS

SUPERVISOR:

NUMERO CONTRATO INTERVENTORIA: INTERVENTOR: CONSORCIO INTERVENTORIA EXTERNA IBAL

CIUDAD: IBAGUE FECHA:

FUNCIONARIO (A) Oscar Zambardo Torres CARGO: POSSEEDOR

1. DATOS DEL PREDIO

RESIDENTE: luz Amelia Gomez Ramirez (Lo sus vive en BOGOTA)
PROPIETARIO ARRENDATARIO POSEEDOR VIVIENDA FAMILIAR
NOMBRE DEL PROPIETARIO: luz Anelisa Gomez Ramirez FIRMA: Angie Bucay Nieto (encargada vivienda)

DIRECCION: MZ 11 CS 15 Urb. Castilla TELEFONO: 3143540132

ESTRATO: 1 2 3 4 5
GARAGE: NO ANDEN SI No DE PISOS 1

2. SERVICIOS PUBLICOS

	SI	NO	3. DESCRIPCION DEL PREDIO
AGUA	<input checked="" type="checkbox"/>	<input type="checkbox"/>	RESIDENCIAL <input checked="" type="checkbox"/>
ALCANTARILLADO	<input checked="" type="checkbox"/>	<input type="checkbox"/>	COMERCIAL
ENERGIA	<input checked="" type="checkbox"/>	<input type="checkbox"/>	FINANCIERO
TELEFONO	<input checked="" type="checkbox"/>	<input type="checkbox"/>	INDUSTRIAL
GAS	<input checked="" type="checkbox"/>	<input type="checkbox"/>	BODEGA, DEPOSITO, PARQUEADERO
CABLE	<input checked="" type="checkbox"/>	<input type="checkbox"/>	URBANIZADO NO EDIFICADO
OTRO	<input type="checkbox"/>	<input type="checkbox"/>	NO URBANIZABLE

4. DESCRIPCION DEL ESTADO DEL PREDIO ANTES DE INICIAR EL PROYECTO

Predio con sacubiel en cemento con grietas y deterioro igual que el Anden con grietas y deterioros, factada en mal estado con ante jardín en mal estado con pintura caída y deterioro de la pared, piso de el ant jardín dañado.



ACTA DE VECINDAD
SISTEMA INTEGRADO DE GESTIÓN

CÓDIGO: PE-R-GE-003
FECHA VIGENCIA:
2018-08-14
VERSIÓN: 02
Página 2 de 2

5. REGISTROS FOTOGRÁFICOS DEL PREDIO



OBSERVACIONES:

FIRMA CONTRATISTA

FIRMA INTERVENTOR

FIRMA SUPERVISOR



IBAL SIC

ACTA DE VECINDAD
SISTEMA INTEGRADO DE GESTIÓN

FECHA VIGENCIA:
2018-08-14
VERSION: 02
Página 1 de 2

NOMBRE DEL PROYECTO: REHABILITACION Y/O RECUPERACION Y/O REPOSICION DE LAS REDES DE ACUEDUCTO Y ALCANTARILLADO PARA GARANTIZAR LA CONTINUIDAD DEL SERVICIO EN LOS SECTORES COMPENDIDOS PARA LOS DISTRITOS HIDRAULICOS No. 5, 5A Y 8 UBICADOS DENTRO DEL PERIMETRO HIDROSANITARIO DEL IBAL S.A
ESP OFICIAL

NUMERO DE CONTRATO: 113 CONTRATISTA: UNION TEMPORAL RB INGENIEROS
SUPERVISOR:

NUMERO CONTRATO INTERVENTORIA: INTERVENTOR: CONSORCIO INTERVENTORIA EXTERNA IBAL
CIUDAD: IBAGUE

FUNCIONARIO (A) Edydo Zambrano Torres CARGO:

RESIDENTE: Edydo Sanchez
PROPIETARIO ARRENDATARIO POSEEDOR VIVIENDA FAMILIAR

NOMBRE DEL PROPIETARIO: Olga Lucia FIRMA: [Signature]

DIRECCION: Mz 11 CS 16 urb Castilla TELEFONO: 3124010693
ESTRATO: 1 2 3 4 5

GARAGE: NO ANDEN SI No DE PISOS 1

2. SERVICIOS PUBLICOS		3. DESCRIPCION DEL PREDIO	
AGUA	SI <input checked="" type="checkbox"/> NO <input type="checkbox"/>	RESIDENCIAL	<input checked="" type="checkbox"/>
ALCANTARILLADO	SI <input checked="" type="checkbox"/> NO <input type="checkbox"/>	COMERCIAL	
ENERGIA	SI <input checked="" type="checkbox"/> NO <input type="checkbox"/>	FINANCIERO	
TELEFONO	SI <input checked="" type="checkbox"/> NO <input type="checkbox"/>	INDUSTRIAL	
GAS	SI <input checked="" type="checkbox"/> NO <input type="checkbox"/>	BODEGA, DEPOSITO, PARQUEADERO	
CABLE	SI <input checked="" type="checkbox"/> NO <input type="checkbox"/>	URBANIZADO NO EDIFICADO	
OTRO	SI <input type="checkbox"/> NO <input type="checkbox"/>	NO URBANIZABLE	

4. DESCRIPCION DEL ESTADO DEL PREDIO ANTES DE INICIAR EL PROYECTO
Predio con saneamiento en concreto con grietas y desprendimientos, Anden en concreto con grietas y desprendimientos, Anden Jardin en lodillo con Alfano curvas, PISO en baldosa con fachada en buen estado con algunos detalles.



ACTA DE VECINDAD
SISTEMA INTEGRADO DE GESTIÓN

CÓDIGO: PE-R-GE-003
FECHA VIGENCIA:
2018-08-14
VERSIÓN: 02
Página 2 de 2

5. REGISTROS FOTOGRÁFICOS DEL PREDIO



OBSERVACIONES:

FIRMA CONTRATISTA

FIRMA INTERVENTOR

FIRMA SUPERVISOR

NOMBRE DEL PROYECTO: REHABILITACION Y/O RECUPERACION Y/O REPOSICION DE LAS REDES DE ACUEDUCTO Y ALCANTARILLADO PARA GARANTIZAR LA CONTINUIDAD DEL SERVICIO EN LOS SECTORES COMPRENDIDOS PARA LOS DISTRITOS HIDRAULICOS No. 5, 5A Y 8 UBICADOS DENTRO DEL PERIMETRO HIDROSANITARIO DEL IBAL S.A ESP OFICIAL

NUMERO DE CONTRATO: 113 **CONTRATISTA:** UNION TEMPORAL RB INGENIEROS

SUPERVISOR:


NUMERO CONTRATO INTERVENTORIA: **INTERVENTOR:** CONSORCIO INTERVENTORIA EXTERNA IBAL

CIUDAD: IBAGUE **FECHA:**

FUNCIONARIO (A): ORLANDO ZARABLANO TORRES **CARGO:**

RESIDENTE: Suly Meza

PROPIETARIO: ARRENDATARIO POSEEDOR **VIVIENDA:** FAMILIAR

NOMBRE DEL PROPIETARIO: Cecilia Botero **FIRMA:** 

DIRECCION: MZ 11 CS 17 Urb. Castilla **TELEFONO:** 3208509830

ESTRATO: 1 2 3 4 5

GARAGE: SI ANDEN SI No DE PISOS 1

2. SERVICIOS PUBLICOS		3. DESCRIPCION DEL PREDIO	
AGUA	SI <input checked="" type="checkbox"/> NO <input type="checkbox"/>	RESIDENCIAL	<input checked="" type="checkbox"/>
ALCANTARILLADO	SI <input checked="" type="checkbox"/> NO <input type="checkbox"/>	COMERCIAL	
ENERGIA	SI <input checked="" type="checkbox"/> NO <input type="checkbox"/>	FINANCIERO	
TELEFONO	SI <input checked="" type="checkbox"/> NO <input type="checkbox"/>	INDUSTRIAL	
GAS	SI <input checked="" type="checkbox"/> NO <input type="checkbox"/>	BODEGA, DEPOSITO, PARQUEADERO	
CABLE	SI <input checked="" type="checkbox"/> NO <input type="checkbox"/>	URBANIZADO NO EDIFICADO	
OTRO	SI <input type="checkbox"/> NO <input type="checkbox"/>	NO URBANIZABLE	

4. DESCRIPCION DEL ESTADO DEL PREDIO ANTES DE INICIAR EL PROYECTO

Predio con saneamiento en cemento con grietas y deterioro, Ambien en cemento con grietas y deterioro, fachada con deterioramiento de pintura con grietas y deterioro en los techos.




ACTA DE VECINDAD
SISTEMA INTEGRADO DE GESTIÓN

CÓDIGO: PE-R-GE-003
FECHA VIGENCIA:
2018-08-14
VERSIÓN: 02
Página 2 de 2

5. REGISTROS FOTOGRÁFICOS DEL PREDIO



OBSERVACIONES:


FIRMA CONTRATISTA


FIRMA INTERVENTOR


FIRMA SUPERVISOR

NOMBRE DEL PROYECTO: REHABILITACION Y/O RECUPERACION Y/O REPOSICION DE LAS REDES DE ACUEDUCTO Y ALCANTARILLADO PARA GARANTIZAR LA CONTINUIDAD DEL SERVICIO EN LOS SECTORES COMPRENDIDOS PARA LOS DISTRITOS HIDRAULICOS No. 5, 5A Y 8 UBICADOS DENTRO DEL PERIMETRO HIDRO-SANITARIO DEL IBAI S.A ESP OFICIAL

NUMERO DE CONTRATO: 113 CONTRATISTA: UNION TEMPORAL RB INGENIEROS

SUPERVISOR:

NUMERO CONTRATO INTERVENTORIA: INTERVENTOR: CONSORCIO INTERVENTORIA EXTERNA IBAI

CIUDAD: IBAGUE FECHA:

FUNCIONARIO (A) CARGO:

RESIDENTE: Felix Pablo Mejia

PROPIETARIO: ARRENDATARIO POSEEDOR VIVIENDA FAMILIAR

NOMBRE DEL PROPIETARIO: Felix Pablo Mejia FIRMA: *[Firma]*

DIRECCION: MC 11 casa 18 urb Castilla TELEFONO: 310 479 2414

ESTRATO: 1 2 3 4 5

GARAGE: SI ANDEN SI No DE PISOS 1

2. SERVICIOS PUBLICOS		3. DESCRIPCION DEL PREDIO	
AGUA	SI <input checked="" type="checkbox"/> NO	RESIDENCIAL	<input checked="" type="checkbox"/>
ALCANTARILLADO	SI <input checked="" type="checkbox"/> NO	COMERCIAL	
ENERGIA	SI <input checked="" type="checkbox"/> NO	FINANCIERO	
TELEFONO	SI <input checked="" type="checkbox"/> NO	INDUSTRIAL	
GAS	SI <input checked="" type="checkbox"/> NO	BODEGA, DEPOSITO, PARQUEADERO	
CABLE	SI <input checked="" type="checkbox"/> NO	URBANIZADO NO EDIFICADO	
OTRO	SI NO	NO URBANIZABLE	

4. DESCRIPCION DEL ESTADO DEL PREDIO ANTES DE INICIAR EL PROYECTO



predio con subnivel en cemento y yeso, en mal estado con grietas y deterioro como en el andén que tiene grietas y deterioro, fachada en buen estado con piso en baldosa con un buen estado



ACTA DE VECINDAD
SISTEMA INTEGRADO DE GESTIÓN

CÓDIGO: PE-R-GE-003
FECHA VIGENCIA:
2018-08-14
VERSIÓN: 02
Página 2 de 2

5. REGISTROS FOTOGRÁFICOS DEL PREDIO



OBSERVACIONES:

FIRMA CONTRATISTA

FIRMA INTERVENTOR

FIRMA SUPERVISOR


NOMBRE DEL PROYECTO:		REHABILITACION Y/O RECUPERACION Y/O REPOSICION DE LAS REDES DE ACUEDUCTO Y ALCANTARILLADO PARA GARANTIZAR LA CONTINUIDAD DEL SERVICIO EN LOS SECTORES COMPRENDIDOS PARA LOS DISTRITOS HIDRAULICOS No. 5, 5A Y 8 UBICADOS DENTRO DEL PERIMETRO HIDROSANITARIO DEL IBAI S.A ESP OFICIAL	
NUMERO DE CONTRATO:	113	CONTRATISTA:	UNION TEMPORAL RB INGENIEROS
SUPERVISOR:			
NUMERO CONTRATO INTERVENTORIA:		INTERVENTOR:	CONSORCIO INTERVENTORIA EXTERNA IBAI
CIUDAD:	IBAGUE	FECHA:	
FUNCIONARIO (A)		CARGO:	
1. DATOS DEL PREDIO			
RESIDENTE:	Alexander Amaya	PROPIETARIO	VIVIENDA FAMILIAR
PROPIETARIO	X	ARRENDATARIO	POSEEDOR
NOMBRE DEL PROPIETARIO:	Alexander Amaya	FIRMA:	<i>[Signature]</i>
DIRECCION:	MZ 11 CS 19 Urb. Castillo	TELEFONO:	3204510058
ESTRATO:	1	2	X
		3	
		4	
		5	
GARAGE:	SÍ	ANDEN	SÍ
		No DE PISOS	2 + terraza
2. SERVICIOS PUBLICOS		3. DESCRIPCION DEL PREDIO	
AGUA	SI X	RESIDENCIAL	X
ALCANTARILLADO	SI X	COMERCIAL	
ENERGIA	SI X	FINANCIERO	
TELEFONO	SI X	INDUSTRIAL	
GAS	SI X	BODEGA, DEPOSITO, PARQUEADERO	
CABLE	SI X	URBANIZADO NO EDIFICADO	
OTRO	SI	NO URBANIZABLE	
4. DESCRIPCION DEL ESTADO DEL PREDIO ANTES DE INICIAR EL PROYECTO			
predio con señal en cemento con grietas y desplazamientos, Anden en cemento con grietas y desplazamientos. Ante jardín en baldosa en buen estado y fachada en buen estado			



ACTA DE VECINDAD
SISTEMA INTEGRADO DE GESTIÓN

CÓDIGO: PE-R-GE-003
FECHA VIGENCIA:
2018-08-14
VERSIÓN: 02
Página 2 de 2

5. REGISTROS FOTOGRÁFICOS DEL PREDIO



OBSERVACIONES:

FIRMA CONTRATISTA

FIRMA INTERVENTOR

FIRMA SUPERVISOR



NOMBRE DEL PROYECTO: REHABILITACION Y/O RECUPERACION Y/O REPOSICION DE LAS REDES DE ACUEDUCTO Y ALCANTARILLADO PARA GARANTIZAR LA CONTINUIDAD DEL SERVICIO EN LOS SECTORES COMPRENDIDOS PARA LOS DISTRITOS HIDRAULICOS No. 5, 5A Y 8 UBICADOS DENTRO DEL PERIMETRO HIDROSANITARIO DEL IBAL S.A
ESP OFICIAL

NUMERO DE CONTRATO: 113 CONTRATISTA: UNION TEMPORAL RB INGENIEROS

SUPERVISOR:

NUMERO CONTRATO INTERVENTORIA: INTERVENTOR: CONSORCIO INTERVENTORIA EXTERNA IBAL

CIUDAD: IBAGUE FECHA:

FUNCIONARIO (A) CARGO:

1. DATOS DEL PREDIO

RESIDENTE: Waldina Gaby la Propietaria se nego a firmar el documento

PROPIETARIO ARRENDATARIO POSEEDOR VIVIENDA FAMILIAR

NOMBRE DEL PROPIETARIO: Waldina Gaby FIRMA: Propietaria se nego a firmar

DIRECCION: MZ 11 CS 20 Urb Castille TELEFONO:

ESTRATO: 1 2 3 4 5

GARAGE: SI ANDEN SI No. DE PISOS 3 PISO

2. SERVICIOS PUBLICOS

	SI	X	NO	3. DESCRIPCION DEL PREDIO
AGUA	SI	X	NO	RESIDENCIAL <input checked="" type="checkbox"/>
ALCANTARILLADO	SI	X	NO	COMERCIAL
ENERGIA	SI	X	NO	FINANCIERO
TELEFONO	SI	X	NO	INDUSTRIAL
GAS	SI	X	NO	BODEGA, DEPOSITO, PARQUEADERO
CABLE	SI	X	NO	URBANIZADO NO EDIFICADO
OTRO	SI		NO	NO URBANIZABLE

4. DESCRIPCION DEL ESTADO DEL PREDIO ANTES DE INICIAR EL PROYECTO

predio con anden en concreto con deterioro y desperdicio en lo igual que en el sector, valla a la entrada del parqueadero prohibida y con grutas, fachada en buen estado con ante jardín en ladrillo con desperdicio



ACTA DE VECINDAD
SISTEMA INTEGRADO DE GESTIÓN

CÓDIGO: PE-R-GE-003
FECHA VIGENCIA:
2018-08-14
VERSIÓN: 02
Página 1 de 2

NOMBRE DEL PROYECTO: REHABILITACION Y/O RECUPERACION Y/O REPOSICION DE LAS RFDES DE ACUEDUCTO Y ALCANTARILLADO PARA GARANTIZAR LA CONTINUIDAD DEL SERVICIO EN LOS SECTORES COMPREDIDOS PARA LOS DISTRITOS HIDRAULICOS No. 5, 5A Y 8 UBICADOS DENTRO DEL PERIMETRO HIDROSANITARIO DEL IBAL S.A. ESP OFICIAL

NUMERO DE CONTRATO: 113 CONTRATISTA: UNION TEMPORAL RB INGENIEROS

SUPERVISOR:

NUMERO CONTRATO INTERVENTORIA: INTERVENTOR: CONSORCIO INTERVENTORIA EXTERNA IBAL

CIUDAD: IBAGUE FECHA:

FUNCIONARIO (A): CARGO:

1. DATOS DEL PREDIO

RESIDENTE: Alexander Gueyaca ARRENDATARIO POSEEDOR VIVIENDA FAMILIAR

PROPIETARIO: Guillermo Gueyaca FIRMA: Alexander Gueyaca

DIRECCION: M2 11 CS 21 Urb Castilla TELEFONO: 3102715308

ESTRATO: 1 2 3 4 5 GARAGE: SI ANDEN SI NO DE PISOS 1

2. SERVICIOS PUBLICOS		3. DESCRIPCION DEL PREDIO	
AGUA	SI <input checked="" type="checkbox"/> NO <input type="checkbox"/>	RESIDENCIAL	<input checked="" type="checkbox"/>
ALCANTARILLADO	SI <input checked="" type="checkbox"/> NO <input type="checkbox"/>	COMERCIAL	
ENERGIA	SI <input checked="" type="checkbox"/> NO <input type="checkbox"/>	FINANCIERO	
TELEFONO	SI <input checked="" type="checkbox"/> NO <input type="checkbox"/>	INDUSTRIAL	
GAS	SI <input checked="" type="checkbox"/> NO <input type="checkbox"/>	BODEGA, DEPOSITO, PARQUEADERO	
CABLE	SI <input checked="" type="checkbox"/> NO <input type="checkbox"/>	URBANIZADO NO EDIFICADO	
OTRO	SI <input type="checkbox"/> NO <input type="checkbox"/>	NO URBANIZABLE	

4. DESCRIPCION DEL ESTADO DEL PREDIO ANTES DE INICIAR EL PROYECTO

Predio con Sardinol en granito lavado en buen estado, andén en buen estado en granito lavado, fachada en buen estado con algunos desprendimientos de pintura.



ACTA DE VECINDAD
SISTEMA INTEGRADO DE GESTIÓN

CÓDIGO: PE-R-GE-003
FECHA VIGENCIA:
2018-08-14
VERSIÓN: 02
Página 2 de 2

5. REGISTROS FOTOGRÁFICOS DEL PREDIO




OBSERVACIONES:

FIRMA CONTRATISTA

FIRMA INTERVENTOR

FIRMA SUPERVISOR



ACTA DE VECINDAD

CCDIGO: PE-R-GE-003

FECHA VIGENCIA:

2018-08-14

SISTEMA INTEGRADO DE GESTIÓN

VERSIÓN: 02

Página 1 de 2

REHABILITACION Y/O RECUPERACION Y/O REPOSICION DE LAS REDES DE ACUEDUCTO Y ALCANTARILLADO PARA GARANTIZAR LA CONTINUIDAD DEL SERVICIO EN LOS SECTORES COMPRENDIDOS PARA LOS DISTRITOS HIDRAULICOS No. 5, 5A Y 8 UBICADOS DENTRO DEL PERIMETRO HIDROSANTARIO DEL IBAL S.A ESP OFICIAL

NOMBRE DEL PROYECTO:

NUMERO DE CONTRATO: 113 CONTRATISTA: UNION TEMPORAL RB INGENIEROS

SUPERVISOR:

NUMERO CONTRATO INTERVENTORIA: INTERVENTOR: CONSORCIO INTERVENTORIA EXTERNA IBAL

CIUDAD: IBAGUÉ FECHA:

FUNCIONARIO (A) CARGO:

RESIDENTE: Amparo Novillo

PROPIETARIO ARRENDATARIO POSEEDOR VIVIENDA FAMILIAR

NOMBRE DEL PROPIETARIO: Amparo Novillo FIRMA: *Amparo Novillo*

DIRECCION: 17 N Cs 22 B. Castilla TELEFONO: 3177172341


ESTRATO: 1 2 3 4 5

GARAGE: SI ANDEN SI No DE PISOS

2. SERVICIOS PUBLICOS		3. DESCRIPCION DEL PREDIO	
AGUA	SI <input checked="" type="checkbox"/> NO	RESIDENCIAL	<input checked="" type="checkbox"/>
ALCANTARILLADO	SI <input checked="" type="checkbox"/> NO	COMERCIAL	
ENERGIA	SI <input checked="" type="checkbox"/> NO	FINANCIERO	
TELEFONO	SI NO	INDUSTRIAL	
GAS	SI <input checked="" type="checkbox"/> NO	BODEGA, DEPOSITO, PARQUEADERO	
CABLE	SI NO	URBANIZADO NO EDIFICADO	
OTRO	SI NO	NO URBANIZABLE	

4. DESCRIPCION DEL ESTADO DEL PREDIO ANTES DE INICIAR EL PROYECTO

Saromel y Arroyo en concreto dilatado en línea del GNS, Anteriormente terminado en concreto esmaltado dilatado en aceros GNS, muros Fachada en buen estado



ACTA DE VECINDAD
SISTEMA INTEGRADO DE GESTIÓN

CODIGO: PE-R-GE-003
FECHA VIGENCIA:
2018-08-14
VERSION: 02
Página 1 de 2

NOMBRE DEL PROYECTO: REHABILITACION Y/O RECUPERACION Y/O REPOSICION DE LAS REDES DE ACUEDUCTO Y ALCANTARILLADO PARA GARANTIZAR LA CONTINUIDAD DEL SERVICIO EN LOS SECTORES COMPRENDIDOS PARA LOS DISTRITOS HIDRAULICOS No. 5, 5A Y 8 UBICADOS DENTRO DEL PERIMETRO HIDROSANITARIO DEL IBAL S.A ESP OFICIAL

NUMERO DE CONTRATO: 113 CONTRATISTA: UNION TEMPORAL RB INGENIEROS
SUPERVISOR:

NUMERO CONTRATO INTERVENTORIA: INTERVENTOR: CONSORCIO INTERVENTORIA EXTERNA IBAL
CIUDAD: IBAGUE FECHA:

FUNCIONARIO (A) CARGO:

RESIDENTE: Blanca ALENETH PINZON

PROPIETARIO ARRENDATARIO POSEEDOR VIVIENDA FAMILIAR

NOMBRE DEL PROPIETARIO: Blanca PINZON FIRMA: Blanca Pinzon
DIRECCION: NZ 9 cs 16 TELEFONO: 3152669523

ESTRATO: 1 2 3 4 5

GARAGE: NO ANDEN 51 No DE PISOS 2 + TERRAZA

2. SERVICIOS PUBLICOS		3. DESCRIPCION DEL PREDIO	
AGUA	SI <input checked="" type="checkbox"/> NO <input type="checkbox"/>	RESIDENCIAL	<input checked="" type="checkbox"/>
ALCANTARILLADO	SI <input checked="" type="checkbox"/> NO <input type="checkbox"/>	COMERCIAL	
ENERGIA	SI <input checked="" type="checkbox"/> NO <input type="checkbox"/>	FINANCIERO	
TELEFONO	SI <input type="checkbox"/> NO <input type="checkbox"/>	INDUSTRIAL	
GAS	SI <input checked="" type="checkbox"/> NO <input type="checkbox"/>	BODEGA, DEPOSITO, PARQUEADERO	
CABLE	SI <input type="checkbox"/> NO <input type="checkbox"/>	URBANIZADO NO EDIFICADO	
OTRO	SI <input type="checkbox"/> NO <input type="checkbox"/>	NO URBANIZABLE	

4. DESCRIPCION DEL ESTADO DEL PREDIO ANTES DE INICIAR EL PROYECTO



ANDEN TERMINADO EN CONCRETO JUNTO AL SARAMIEL, ANDEN DILATADO POR LINEA DEL GAS PUES A DEJO ANTE JORNAL EN BUEN ESTADO PUES FACILIDAD EN BUEN ESTADO. EL ANDEN EN LA ESQUINA ESTA DETERIORADO.



ACTA DE VECINDAD
SISTEMA INTEGRADO DE GESTIÓN

CÓDIGO: PE-R-GE-003
FECHA VIGENCIA:
2018-08-14
VERSIÓN: 02
Página 2 de 2

5. REGISTROS FOTOGRÁFICOS DEL PREDIO



OBSERVACIONES:

FIRMA CONTRATISTA

FIRMA INTERVENOR

FIRMA SUPERVISOR



REHABILITACION Y/O RECUPERACION Y/O REPOSICION DE LAS REDES DE ACUEDUCTO Y ALCANTARILLADO PARA GARANTIZAR LA CONTINUIDAD DEL SERVICIO EN LOS SECTORES COMPRENDIDOS PARA LOS DISTRITOS HIDRAULICOS No. 5, 5A Y 8 UBICADOS DENTRO DEL PERIMETRO HIDROSANITARIO DEL IBAL S.A ESP OFICIAL

NUMERO DE CONTRATO: 113 CONTRATISTA: UNION TEMPORAL RB INGENIEROS
SUPERVISOR:

NUMERO CONTRATO INTERVENTORIA: INTERVENTOR: CONSORCIO INTERVENTORIA EXTERNA IBAL
CIUDAD: IBAGUE FECHA:

FUNCIONARIO (A) CARGO:

RESIDENTE: JOSE A. CORREA

PROPIETARIO ARRENDATARIO POSEEDOR VIVIENDA FAMILIAR

NOMBRE DEL PROPIETARIO: JOSE A. CORREA FIRMA:

DIRECCION: H29 CS 16B Q. CASTILLA TELEFONO: 3156066895

ESTRATO: 1 2 3 4 5 6 No DE PISOS 2

GARAGE: NO ANDEN 51

2. SERVICIOS PUBLICOS		3. DESCRIPCION DEL PREDIO	
AGUA	SI <input checked="" type="checkbox"/> NO	RESIDENCIAL	<input checked="" type="checkbox"/>
ALCANTARILLADO	SI <input checked="" type="checkbox"/> NO	COMERCIAL	
ENERGIA	SI <input checked="" type="checkbox"/> NO	FINANCIERO	
TELEFONO	SI NO	INDUSTRIAL	
GAS	SI <input checked="" type="checkbox"/> NO	BODEGA, DEPOSITO, PARQUEADERO	
CABLE	SI NO	URBANIZADO NO EDIFICADO	
OTRO	SI NO	NO URBANIZABLE	

4. DESCRIPCION DEL ESTADO DEL PREDIO ANTES DE INICIAR EL PROYECTO


ANDEN TERMINADO EN SEÑALITO CON OLLAS DE BARRA Y CERRO AL SARDINEL, ACCESO A VIVIENDA ANDEN EN CONCRETO HUBO ANTENAS EN BUEN ESTADO, MUROS FRASCADE EN BUEN ESTADO.



ACTA DE VECINDAD
SISTEMA INTEGRADO DE GESTIÓN

CÓDIGO: PE-R-GE-003
FECHA VIGENCIA:
2018-08-14
VERSIÓN: 02
Página 2 de 2

5. REGISTROS FOTOGRÁFICOS DEL PREDIO




OBSERVACIONES:

FIRMA CONTRATISTA

FIRMA INTERVENTOR

FIRMA SUPERVISOR



ACTA DE VECINDAD
SISTEMA INTEGRADO DE GESTION

CODIGO: PE-R-GE-003
FECHA VIGENCIA:
2018-08-14
VERSION: 02
Página 1 de 2

NOMBRE DEL PROYECTO: REHABILITACION Y/O RECUPERACION Y/O REPOSICION DE LAS REDES DE ACUEDUCTO Y ALCANTARILLADO PARA GARANTIZAR LA CONTINUIDAD DEL SERVICIO EN LOS SECTORES COMPRENDIDOS PARA LOS DISTRITOS HIDRAULICOS No. 5, 5A Y 8 UBICADOS DENTRO DEL PERIMETRO HIDROSANITARIO DEL IBAL S.A. ESP OFICIAL

NUMERO DE CONTRATO: 113 CONTRATISTA: UNION TEMPORAL RB INGENIEROS
SUPERVISOR:

NUMERO CONTRATO INTERVENTORIA: INTERVENTOR: CONSORCIO INTERVENTORIA EXTERNA IBAL
CIUDAD: IBAGUE FECHA:

FUNCIONARIO (A) CARGO:

RESIDENTE: JORGE FORERO

PROPIETARIO ARRENDATARIO POSEEDOR VIVIENDA FAMILIAR

NOMBRE DEL PROPIETARIO: JORGE FORERO FIRMA: [Firma] TELEFONO: 310 8022375

DIRECCION: H29 CS 10 B. CASTILLA

ESTRATO: 1 2 3 4 5

GARAGE: 51 ANDEN 51 No DE PISOS 1

2. SERVICIOS PUBLICOS

	SI	X	NO	3. DESCRIPCION DEL PREDIO
AGUA		<input checked="" type="checkbox"/>		RESIDENCIAL <input checked="" type="checkbox"/>
ALCANTARILLADO		<input checked="" type="checkbox"/>		COMERCIAL
ENERGIA		<input checked="" type="checkbox"/>		FINANCIERO
TELEFONO			<input checked="" type="checkbox"/>	INDUSTRIAL
GAS		<input checked="" type="checkbox"/>		BODEGA, DEPOSITO, PARQUEADERO
CABLE		<input checked="" type="checkbox"/>		URBANIZADO NO EDIFICADO
OTRO			<input checked="" type="checkbox"/>	NO URBANIZABLE

4. DESCRIPCION DEL ESTADO DEL PREDIO ANTES DE INICIAR EL PROYECTO



ANDEN EN GRANITO LAVADO Y CERAMICA GRES, GRES DESPUELLADO ENTRADA GARAJE PURO ANTEJARDIN EN BUEN ESTADO, ANTEJARDIN EN CEMENTO EN BUEN ESTADO, PUEROS PINTADOS EN BUEN ESTADO.



ACTA DE VECINDAD
SISTEMA INTEGRADO DE GESTIÓN

CÓDIGO: PE-R-GE-003
FECHA VIGENCIA:
2018-08-14
VERSIÓN: 02
Página 2 de 2

5. REGISTROS FOTOGRÁFICOS DEL PREDIO



OBSERVACIONES:

FIRMA CONTRATISTA

FIRMA INTERVENTOR

FIRMA SUPERVISOR



ACTA DE VEICINDAD
SISTEMA INTEGRADO DE GESTIÓN

CODIGO: PE-R-GE-003
FECHA VIGENCIA:
2018-08-14
VERSION: 02
Página 1 de 2

REHABILITACION Y/O RECUPERACION Y/O REPOSICION DE LAS REDES DE ACUEDUCTO Y ALCANTARILLADO PARA GARANTIZAR LA CONTINUIDAD DEL SERVICIO EN LOS SECTORES COMPRENDIDOS PARA LOS DISTRITOS HIDRAULICOS No. 5, 5A Y 8 UBICADOS DENTRO DEL PERIMETRO HIDROSANITARIO DEL IBAL S.A ESP OFICIAL

NUMERO DE CONTRATO: 113 CONTRATISTA: UNION TEMPORAL RB INGENIEROS
SUPERVISOR:

NUMERO CONTRATO INTERVENTORIA: INTERVENTOR: CONSORCIO INTERVENTORIA EXTERNA IBAL
CIUDAD: IBAGUE FECHA:

FUNCIONARIO (A) Orlando Zambrano BARRERAS CARGO:

RESIDENTE: LUIS ARMANDO ESPINOZA TOVAR
PROPIETARIO X ARRENDATARIO POSEEDOR VIVIENDA FAMILIAR

NOMBRE DEL PROPIETARIO: LUIS ARMANDO ESPINOZA TOVAR FIRMA: X
DIRECCION: Mz 9 Cs 9 B. Costilla TELEFONO: 314 8856710

ESTRATO: 1 2 X 3 4 5

GARAGE: SI ANDEN SI No DE PISOS 1

2. SERVICIOS PUBLICOS		3. DESCRIPCION DEL PREDIO	
AGUA	SI <u>X</u> NO	RESIDENCIAL	<u>X</u>
ALCANTARILLADO	SI <u>X</u> NO	COMERCIAL	
ENERGIA	SI <u>X</u> NO	FINANCIERO	
TELEFONO	SI <u>X</u> NO	INDUSTRIAL	
GAS	SI <u>X</u> NO	BODEGA, DEPOSITO, PARQUEADERO	
CABLE	SI <u>X</u> NO	URBANIZADO NO EDIFICADO	
OTRO	SI NO	NO URBANIZABLE	

4. DESCRIPCION DEL ESTADO DEL PREDIO ANTES DE INICIAR EL PROYECTO




ANDEN TERMINADO EN CERMICA Y GRANITO CON DILATACIONES CERCA AL POSTE Y CANJA MEDIDOR MURO Y REJA ANTERIOR EN BUEN ESTADO, ANTERIOR EN CERAMICO Y PUEBOS FRAGMENTA EN BUEN ESTADO



ACTA DE VECINDAD
SISTEMA INTEGRADO DE GESTIÓN

CÓDIGO: PE-R-GE-003
FECHA VIGENCIA:
2018-08-14
VERSIÓN: 02
Página 2 de 2

5. REGISTROS FOTOGRÁFICOS DEL PREDIO




OBSERVACIONES:

FIRMA CONTRATISTA

FIRMA INTERVENTOR

FIRMA SUPERVISOR



ACTA DE VECINDAD
SISTEMA INTEGRADO DE GESTIÓN

CODIGO: PE-R-GE-003
FECHA VIGENCIA:
2018-08-14
VERSION: 02
Página 1 de 2

REHABILITACION Y/O RECUPERACION Y/O REPOSICION DE LAS REDES DE ACUEDUCTO Y ALCANTARILLADO PARA GARANTIZAR LA CONTINUIDAD DEL SERVICIO EN LOS SECTORES COMPRENDIDOS PARA LOS DISTRITOS HIDRAULICOS No. 5, 5A Y 8 UBICADOS DENTRO DEL PERIMETRO HIDROSANITARIO DEL IBAL S.A
ESP OFICIAL

NUMERO DE CONTRATO: 113 CONTRATISTA: UNION TEMPORAL RB INGENIEROS
SUPERVISOR:

NUMERO CONTRATO INTERVENTORIA: INTERVENOR: CONSORCIO INTERVENTORIA EXTERNA IBAL
CIUDAD: IBAGUE FECHA:

FUNCIONARIO (A) CARGO:

RESIDENTE: Idaly Duran

PROPIETARIO ARRENDATARIO POSEEDOR VIVIENDA FAMILIAR

NOMBRE DEL PROPIETARIO: Idaly Duran FIRMA: * Idaly Duran R.
DIRECCION: H29 CS 8 B. CASTILLA TELEFONO: 3204751134

ESTRATO: 1 2 3 4 5

GARAGE: SI ANDEN SI No DE PISOS 2

2. SERVICIOS PUBLICOS

	SI	NO	3. DESCRIPCION DEL PREDIO
AGUA	<input checked="" type="checkbox"/>	<input type="checkbox"/>	RESIDENCIAL <input checked="" type="checkbox"/>
ALCANTARILLADO	<input checked="" type="checkbox"/>	<input type="checkbox"/>	COMERCIAL
ENERGIA	<input checked="" type="checkbox"/>	<input type="checkbox"/>	FINANCIERO
TELEFONO	<input type="checkbox"/>	<input type="checkbox"/>	INDUSTRIAL
GAS	<input checked="" type="checkbox"/>	<input type="checkbox"/>	BODEGA, DEPOSITO, PARQUEADERO
CABLE	<input type="checkbox"/>	<input type="checkbox"/>	URBANIZADO NO EDIFICADO
OTRO	<input type="checkbox"/>	<input type="checkbox"/>	NO URBANIZABLE

4. DESCRIPCION DEL ESTADO DEL PREDIO ANTES DE INICIAR EL PROYECTO


ANDEN TERMINADO EN CONCRETO CON ALGUNAS OLANCACIONES, MURO Y REJA DIVISION ANTEJARDIN ~~ERA~~
TERMINADO EN GRANIPLAST CON DETEJERO ~~EN~~ EL CENTRO, ANTEJARDIN EN TABLETA GRES, RAMPA
ACCESO CON PUELOS ROTOS, MUROS FROJADOS EN BUEN ESTADO



ACTA DE VECINDAD
SISTEMA INTEGRADO DE GESTIÓN

CÓDIGO: PE-R-GE-003
FECHA VIGENCIA:
2018-08-14
VERSIÓN: 02
Página 2 de 2

5. REGISTROS FOTOGRÁFICOS DEL PREDIO



OBSERVACIONES:

FIRMA CONTRATISTA

FIRMA INTERVENTOR

FIRMA SUPERVISOR

[Handwritten signatures]



REHABILITACION Y/O RECUPERACION Y/O REPOSICION DE LAS REDES DE ACUEDUCTO Y ALCANTARILLADO PARA GARANTIZAR LA CONTINUIDAD DEL SERVICIO EN LOS SECTORES COMPRENDIDOS PARA LOS DISTRITOS HIDRAULICOS No. 5, 5A Y 8 UBICADOS DENTRO DEL PERIMETRO HIDROSANITARIO DEL IBAI S.A
ESP OFICIAL

NOMBRE DEL PROYECTO: REHABILITACION Y/O RECUPERACION Y/O REPOSICION DE LAS REDES DE ACUEDUCTO Y ALCANTARILLADO PARA GARANTIZAR LA CONTINUIDAD DEL SERVICIO EN LOS SECTORES COMPRENDIDOS PARA LOS DISTRITOS HIDRAULICOS No. 5, 5A Y 8 UBICADOS DENTRO DEL PERIMETRO HIDROSANITARIO DEL IBAI S.A

NUMERO DE CONTRATO: 113 CONTRATISTA: UNION TEMPORAL RB INGENIEROS

SUPERVISOR:

NUMERO CONTRATO INTERVENTORIA: INTERVENOR: CONSORCIO INTERVENTORIA EXTERNA IBAI

CIUDAD: IBAGUE FECHA:

FUNCIONARIO (A) ORLANDO ZONGBANO TORRES CARGO:

1. DATOS DEL PREDIO

RESIDENTE: LUIS GARCIA

PROPIETARIO ARRENDATARIO POSEEDOR VIVIENDA FAMILIAR

NOMBRE DEL PROPIETARIO: LUIS GARCIA FIRMA: * Nobely Jimenez

DIRECCION: MZ 9 CS 7 B. LA CASTILLA TELEFONO: 2759909

ESTRATO: 1 2 3 4 5


GARAGE: NO ANDEN SI No DE PISOS 1

2. SERVICIOS PUBLICOS

AGUA	SI	<input checked="" type="checkbox"/>	NO	3. DESCRIPCION DEL PREDIO	RESIDENCIAL	<input checked="" type="checkbox"/>
ALCANTARILLADO	SI	<input checked="" type="checkbox"/>	NO		COMERCIAL	
ENERGIA	SI	<input checked="" type="checkbox"/>	NO		FINANCIERO	
TELEFONO	SI		NO		INDUSTRIAL	
GAS	SI	<input checked="" type="checkbox"/>	NO		BODEGA, DEPOSITO, PARQUEADERO	
CABLE	SI	<input checked="" type="checkbox"/>	NO		URBANIZADO NO EDIFICADO	
OTRO	SI		NO		NO URBANIZABLE	

4. DESCRIPCION DEL ESTADO DEL PREDIO ANTES DE INICIAR EL PROYECTO

ANDEN Y SARDINEL TERMINADO EN CONCRETO, ANDEN DILATADO EN LINEA DEL GAS, MURO EN ANDARILLO
MURDO EN BUEN ESTADO, ANTEJARDIN EN CERAMICA EN BUEN ESTADO Y LOS MUROS DEL DE LA
FACHADA SON BUEN ESTADO



ACTA DE VECINDAD
SISTEMA INTEGRADO DE GESTIÓN

CODIGO: PE-R-GE-003
FECHA VIGENCIA:
2018-08-14
VERSIÓN: 02
Página 1 de 2

REHABILITACION Y/O RECUPERACION Y/O REPOSICION DE LAS REDES DE ACUEDUCTO Y ALCANTARILLADO PARA GARANTIZAR LA CONTINUIDAD DEL SERVICIO EN LOS SECTORES COMPRENDIDOS PARA LOS DISTRITOS HIDRAULICOS No. 5, 5A Y 8 UBICADOS DENTRO DEL PERIMETRO HIDROSANTARIO DEL IBAL S.A ESP OFICIAL

NOMBRE DEL PROYECTO: _____

NUMERO DE CONTRATO: 113 CONTRATISTA: UNION TEMPORAL RB INGENIEROS

SUPERVISOR: _____

NUMERO CONTRATO INTERVENTORIA: _____ INTERVENTOR: CONSORCIO INTERVENTORIA EXTERNA IBAL

CIUDAD: IBAGUE FECHA: _____

FUNCIONARIO (A) _____ CARGO: _____

RESIDENTE: Manuel GUAZUNZO 1. DATOS DEL PREDIO

PROPIETARIO X ARRENDATARIO _____ POSEEDOR _____ VIVIENDA FAMILIAR _____

NOMBRE DEL PROPIETARIO: Manuel GUAZUNZO FIRMA: Angie GUAZUNZO

DIRECCION: H29 CS 6 TELEFONO: 3143540132

ESTRATO: 1 _____ 2 X 3 _____ 4 _____ 5 _____

GARAGE: NO _____ ANDEN SI No DE PISOS 1

2. SERVICIOS PUBLICOS		3. DESCRIPCION DEL PREDIO	
AGUA	SI <u>X</u> NO	RESIDENCIAL	<u>X</u>
ALCANTARILLADO	SI <u>X</u> NO	COMERCIAL	
ENERGIA	SI <u>X</u> NO	FINANCIERO	
TELEFONO	SI _____ NO	INDUSTRIAL	
GAS	SI <u>X</u> NO	BODEGA, DEPOSITO, PARQUEADERO	
CABLE	SI _____ NO	URBANIZADO NO EDIFICADO	
OTRO	SI _____ NO	NO URBANIZABLE	

4. DESCRIPCION DEL ESTADO DEL PREDIO ANTES DE INICIAR EL PROYECTO


ANDEN TERMINADO EN CONCRETO CON DILATACION POR LINEA DEL GAS, HUBO ENJO EN ABRILLO LIMPIO EN BUEN ESTADO, ANTEJARDIN TERMINADO EN CONCRETO SIN FRACTURAS, MUROS PINTADOS EN BUEN ESTADO.




ACTA DE VECINDAD
SISTEMA INTEGRADO DE GESTIÓN

CÓDIGO: PE-R-GE-003
FECHA VIGENCIA:
2018-08-14
VERSIÓN: 02
Página 2 de 2


5. REGISTROS FOTOGRÁFICOS DEL PREDIO



OBSERVACIONES:


FIRMA CONTRATISTA


FIRMA INTERVENOR


FIRMA SUPERVISOR



ACTA DE VICINIDAD
SISTEMA INTEGRADO DE GESTIÓN

CODIGO: PE-R-GE-003
FECHA VIGENCIA:
2018-08-14
VERSIÓN: 02
Página 1 de 2

REFABILITACION Y/O RECUPERACION Y/O REPOSICION DE LAS REDES DE ACUEDUCTO Y ALCANTARILLADO PARA GARANTIZAR LA CONTINUIDAD DEL SERVICIO EN LOS SECTORES COMPRENDIDOS PARA LOS DISTRITOS HIDRAULICOS No. 5, 5A Y 8 UBICADOS DENTRO DEL PERIMETRO HIDROSANITARIO DEL IBAL S.A ESP OFICIAL

NOMBRE DEL PROYECTO: _____

NUMERO DE CONTRATO: 113 CONTRATISTA: UNION TEMPORAL RB INGENIEROS

SUPERVISOR: _____

NUMERO CONTRATO INTERVENTORIA: _____ INTERVENTOR: CONSORCIO INTERVENTORIA EXTERNA IBAL

CIUDAD: IBAGUE FECHA: _____

FUNCIONARIO (A) _____ CARGO: _____

RESIDENTE: ALCABIADAES DURAN

PROPIETARIO ARRENDATARIO _____ POSEEDOR _____ VIVIENDA FAMILIAR _____

NOMBRE DEL PROPIETARIO: ALCABIADAES DURAN FIRMA: *Alcabiadaes Duran*

DIRECCION: HZ 9 CS 1 B. CASTILLA TELEFONO: 32344352809

ESTRATO: 1 2 3 4 5

GARAGE: SI ANDEN SI

No DE PISOS 2 TERRAZA

2. SERVICIOS PUBLICOS		3. DESCRIPCION DEL PREDIO	
AGUA	SI <input checked="" type="checkbox"/> NO	RESIDENCIAL	<input checked="" type="checkbox"/>
ALCANTARILLADO	SI <input checked="" type="checkbox"/> NO	COMERCIAL	
ENERGIA	SI <input checked="" type="checkbox"/> NO	FINANCIERO	
TELEFONO	SI NO	INDUSTRIAL	
GAS	SI <input checked="" type="checkbox"/> NO	BODEGA, DEPOSITO, PARQUEADERO	
CABLE	SI NO	URBANIZADO NO EDIFICADO	
OTRO	SI NO	NO URBANIZABLE	

4. DESCRIPCION DEL ESTADO DEL PREDIO ANTES DE INICIAR EL PROYECTO

PREDIO ESQUINERO ANDEN TERMINADO EN CONCRETO Y TABLETA GRES CON DESARROLLO EN CONCRETO EN ALGUNOS SECTORES Y TABLETAS DE GRES ROTAS, ANCHO DE ANTEPIEDRA TERMINADO EN GRANITO CON DILATACIONES, PUEROS FICHADA EN BLEN ESTIMO.



ACTA DE VECINDAD
SISTEMA INTEGRADO DE GESTIÓN

CÓDIGO: PE-R-GE-003
FECHA VIGENCIA:
2018-08-14
VERSIÓN: 02
Página 2 de 2

5. REGISTROS FOTOGRÁFICOS DEL PREDIO




OBSERVACIONES:

FIRMA CONTRATISTA

FIRMA INTERVENOR

FIRMA SUPERVISOR



Unión Temporal

INGENIERÍA Y CONSTRUCCION

NIT 901508013-6

ACTAS DE VECINDAD

CONTRATO: REHABILITACION Y/O RECUPERACION Y/O RECUPERACION DE LAS REDES DE ACUEDUCTO Y ALCANTARILLADO PARA GARANTIZAR LA CONTINUIDAD DEL SERVICIO EN LOS SECTORES COMPRENDIDOS PARA LOS DISTRITOS No. 5, 5ª, Y 8 UBICADOS DENTRO DEL PERIMETRO HIDROSANITARIO DEL IBAL S.A. E.S.P. OFICIAL EN LA CIUDAD DE IBAGUE

DIRECCION: Calle 32 entre Av Ferrocarril y Cra 4D Barrio la Francia



ACTA DE VECINDAD
SISTEMA INTEGRADO DE GESTIÓN

CÓDIGO: PE-R-GE-003
FECHA VIGENCIA:
2018-08-14
VERSIÓN: 02
Página 1 de 2

REHABILITACION Y/O RECUPERACION Y/O REPOSICION DE LAS REDES DE ACUEDUCTO Y ALCANTARILLADO PARA GARANTIZAR LA CONTINUIDAD DEL SERVICIO EN LOS SECTORES COMPRENDIDOS PARA LOS DISTRITOS HIDRAULICOS No. 5, 5A Y 8 UBICADOS DENTRO DEL PERIMETRO HIDROSANITARIO DEL IBAL S.A
ESP OFICIAL

NUMERO DE CONTRATO: 113 CONTRATISTA: UNION TEMPORAL RB INGENIEROS

SUPERVISOR:

NUMERO CONTRATO INTERVENTORIA: INTERVENTOR: CONSORCIO INTERVENTORIA EXTERNA IBAL

CIUDAD: IBAGUE FECHA:

FUNCIONARIO (A) Orlando Zambrano Torres CARGO: Ing. Aux. Reservas y Topografía

1. DATOS DEL PREDIO

RESIDENTE: Alcibades Palma

PROPIETARIO ARRENDATARIO POSEEDOR VIVIENDA FAMILIAR

NOMBRE DEL PROPIETARIO: Alcibades Palma FIRMA: [Firma]

DIRECCION: Calle 32 N° 4-012 LA FRONTERA TELEFONO: 3008411914

ESTRATO: 1 2 3 4 5

GARAGE: SI ANDEN SI No DE PISOS 3

2. SERVICIOS PUBLICOS

	SI	NO	3. DESCRIPCION DEL PREDIO
AGUA	<input checked="" type="checkbox"/>	<input type="checkbox"/>	RESIDENCIAL <input checked="" type="checkbox"/>
ALCANTARILLADO	<input checked="" type="checkbox"/>	<input type="checkbox"/>	COMERCIAL
ENERGIA	<input checked="" type="checkbox"/>	<input type="checkbox"/>	FINANCIERO
TELEFONO	<input type="checkbox"/>	<input type="checkbox"/>	INDUSTRIAL
GAS	<input checked="" type="checkbox"/>	<input type="checkbox"/>	BODEGA, DEPOSITO, PARQUEADERO
CABLE	<input checked="" type="checkbox"/>	<input type="checkbox"/>	URBANIZADO NO EDIFICADO
OTRO	<input type="checkbox"/>	<input type="checkbox"/>	NO URBANIZABLE

4. DESCRIPCION DEL ESTADO DEL PREDIO ANTES DE INICIAR EL PROYECTO

Predio Esquinero con andén en concreto lavado y gris, andar diluido en caso de Inspeccion Sonarilla, acceso a garage alotado, maderas terminadas en granito pulcuradas. Andén con pailas en concreto cefco al interior de la


5. REGISTROS FOTOGRÁFICOS DEL PREDIO



OBSERVACIONES:

 _____

FIRMA CONTRATISTA

 _____

FIRMA INTERVENTOR

 _____

FIRMA SUPERVISOR

NOMBRE DEL PROYECTO: REHABILITACION Y/O RECUPERACION Y/O REPOSICION DE LAS REDES DE ACUEDUCTO Y ALCANTARILLADO PARA GARANTIZAR LA CONTINUIDAD DEL SERVICIO EN LOS SECTORES COMPRENIDOS PARA LOS DISTRITOS HIDRAULICOS No. 5, 5A Y 8 UBICADOS DENTRO DEL PERIMETRO HIDROSANITARIO DEL IBAL S.A ESP OFICIAL

NUMERO DE CONTRATO: 113 **CONTRATISTA:** UNION TEMPORAL RB INGENIEROS

SUPERVISOR:

NUMERO CONTRATO INTERVENTORIA: **INTERVENITOR:** CONSORCIO INTERVENTORIA EXTERNA IBAL

CIUDAD: IBAGUE **FECHA:**

FUNCIONARIO (A): Delmaro Zorobano Torres **CARGO:** Ing. Aux. Reservas y Topografía

RESIDENTE: EDUARDO PENAGOS **1. DATOS DEL PREDIO**

PROPIETARIO: ARRENDATARIO POSEEDOR YIVIENDA FAMILIAR

NOMBRE DEL PROPIETARIO: EDUARDO PENAGOS **FIRMA:** [Firma]

DIRECCION: Calle 32 nº 4a 16-18 LA FRANCIA **TELEFONO:** 3173827939

ESTRATO: 1 2 3 4 5 5

GARAGE: NO ANDEN SI NO **No DE PISOS**

2. SERVICIOS PUBLICOS

	SI	NO	3. DESCRIPCION DEL PREDIO
AGUA	<input checked="" type="checkbox"/>	<input type="checkbox"/>	RESIDENCIAL <input checked="" type="checkbox"/>
ALCANTARILLADO	<input checked="" type="checkbox"/>	<input type="checkbox"/>	COMERCIAL
ENERGIA	<input checked="" type="checkbox"/>	<input type="checkbox"/>	FINANCIERO
TELEFONO	<input type="checkbox"/>	<input type="checkbox"/>	INDUSTRIAL
GAS	<input checked="" type="checkbox"/>	<input type="checkbox"/>	BODEGA, DEPOSITO, PARQUEADERO
CABLE	<input type="checkbox"/>	<input type="checkbox"/>	URBANIZADO NO EDIFICADO
OTRO	<input type="checkbox"/>	<input type="checkbox"/>	NO URBANIZABLE

4. DESCRIPCION DEL ESTADO DEL PREDIO ANTES DE INICIAR EL PROYECTO

PREDIO CON OBRAS TERMINADAS EN GRONITO JARDIN Y BOLSAS, SARDINEL EN GRONITO PILASTRO (2) CERCA A MOTERIA, OBRAS AGRICULTIVO CERCA A RESIDUALES CAS, PACHADA EN BUENAS CONDICIONES TABLETA CERMICA. PATA GRANDE LAS 2 PUEBLAS.

NOMBRE DEL PROYECTO: REHABILITACION Y/O RECUPERACION Y/O REPOSICION DE LAS REDES DE ACUEDUCTO Y ALCANTARILLADO PARA GARANTIZAR LA CONTINUIDAD DEL SERVICIO EN LOS SECTORES COMPRENDIDOS PARA LOS DISTRITOS HIDRAULICOS No. 5, 5A Y 8 UBICADOS DENTRO DEL PERIMETRO HIDROSANITARIO DEL IBAL S.A ESP OFICIAL

NUMERO DE CONTRATO: 113 CONTRATISTA: UNION TEMPORAL RB INGENIEROS SUPERVISOR:

NUMERO CONTRATO INTERVENTORIA: INTERVENTOR: CONSORCIO INTERVENTORIA EXTERNA IBAL CIUDAD: IBAGUE FECHA:

FUNCIONARIO (A) Orellanos Zambrano Torres CARGO: ING. AUX. RESERVADAS Y TELECOMUNICACIONES

RESIDENTE: Hilena Trejillo 1. DATOS DEL PREDIO

PROPIETARIO ARRENDATARIO POSEEDOR VIVIENDA FAMILIAR

NOMBRE DEL PROPIETARIO: Lucio Vargas Andrade FIRMA: x Milena 10.11.16.

DIRECCION: calle 32 N° 4 B 2A TELEFONO: 3152129967

ESTRATO: 1 2 3 4 5 GARAGE: SI ANDEN SI No DE PISOS 2

2. SERVICIOS PUBLICOS		3. DESCRIPCION DEL PREDIO	
AGUA	SI <input checked="" type="checkbox"/> NO	RESIDENCIAL	<input checked="" type="checkbox"/>
ALCANTARILLADO	SI <input checked="" type="checkbox"/> NO	COMERCIAL	
ENERGIA	SI <input checked="" type="checkbox"/> NO	FINANCIERO	
TELEFONO	SI <input type="checkbox"/> NO	INDUSTRIAL	
GAS	SI <input checked="" type="checkbox"/> NO	BODEGA, DEPOSITO, PARQUEADERO	
CABLE	SI <input type="checkbox"/> NO	URBANIZADO NO EDIFICADO	
OTRO	SI <input type="checkbox"/> NO	NO URBANIZABLE	

4. DESCRIPCION DEL ESTADO DEL PREDIO ANTES DE INICIAR EL PROYECTO

Muros Fisuras en algunas Comarcas, Arboles en Ceramica con Bolas de Rotas (5)
No se nota el Saramon (esta Encapsado)

NOMBRE DEL PROYECTO: REHABILITACION Y/O RECUPERACION Y/O REPOSICION DE LAS REDES DE ACUEDUCTO Y ALCANTARILLADO PARA GARANTIZAR LA CONTINUIDAD DEL SERVICIO EN LOS SECTORES COMPRENDIDOS PARA LOS DISTRITOS HIDRAULICOS No. 5, 5A Y 8 UBICADOS DENTRO DEL PERIMETRO HIDROSANITARIO DEL IBAL S.A ESP OFICIAL

NUMERO DE CONTRATO: 113 CONTRATISTA: UNION TEMPORAL RB INGENIEROS SUPERVISOR:

NUMERO CONTRATO INTERVENTORIA: INTERVENTOR: CONSORCIO INTERVENTORIA EXTERNA IBAL CIUDAD: IBAGUE FECHA:

FUNCIONARIO (A) Orlando Zaldano Torres CARGO: ING. DIX. RESERVAS Y TOPOGRAFIA

RESIDENTE: Glady's Buitrago PROPIETARIO ARRENDATARIO POSEEDOR VIVIENDA FAMILIAR


NOMBRE DEL PROPIETARIO: Glady's Buitrago FIRMA: *Glady's Buitrago
DIRECCION: Calle 32 N: 4B34 TELEFONO: 3153806767

ESTRATO: 1 2 3 4 5
GARAGE: SI NO No DE PISOS 2

2. SERVICIOS PUBLICOS		3. DESCRIPCION DEL PREDIO	
AGUA	SI <input checked="" type="checkbox"/> NO <input type="checkbox"/>	RESIDENCIAL	<input checked="" type="checkbox"/>
ALCANTARILLADO	SI <input checked="" type="checkbox"/> NO <input type="checkbox"/>	COMERCIAL	
ENERGIA	SI <input checked="" type="checkbox"/> NO <input type="checkbox"/>	FINANCIERO	
TELEFONO	SI <input type="checkbox"/> NO <input checked="" type="checkbox"/>	INDUSTRIAL	
GAS	SI <input checked="" type="checkbox"/> NO <input type="checkbox"/>	BODEGA, DEPOSITO, PARQUEADERO	
CABLE	SI <input type="checkbox"/> NO <input type="checkbox"/>	URBANIZADO NO EDIFICADO	
OTRO	SI <input type="checkbox"/> NO <input type="checkbox"/>	NO URBANIZABLE	

4. DESCRIPCION DEL ESTADO DEL PREDIO ANTES DE INICIAR EL PROYECTO
 PREDIO CON ANDEN EN GRANITO (ANUDO Y TABLETA), PARCHA EN CONCRETO POR CADA INSPECCION SOMETIDA A LO ANCHO DEL GARAJE, SACAR EL BARRO DESPUES DEL ACCESO A GARAJE, ANDEN DILATADO POR ALTERNATIVAS PUERTAS, MUROS Fachada en BUENAS CONDICIONES.

5. REGISTROS FOTOGRÁFICOS DEL PREDIO



OBSERVACIONES:

 _____

FIRMA CONTRATISTA

 _____

FIRMA SUPERVISOR



ACTA DE VECINDAD
SISTEMA INTEGRADO DE GESTIÓN

CÓDIGO: PE-R-GE-003
FECHA VIGENCIA:
2018-08-14
VERSIÓN: 02
Página 1 de 2

NOMBRE DEL PROYECTO: REHABILITACION Y/O RECUPERACION Y/O REPOSICION DE LAS REDES DE ACUEDUCTO Y ALCANTARILLADO PARA GARANTIZAR LA CONTINUIDAD DEL SERVICIO EN LOS SECTORES COMPRENDIDOS PARA LOS DISTRITOS HIDRAULICOS No. 5, 5A Y 8 UBICADOS DENTRO DEL PERIMETRO HIDROSANITARIO DEL IBAL S.A ESP OFICIAL

NUMERO DE CONTRATO: 113 CONTRATISTA: UNION TEMPORAL RB INGENIEROS SUPERVISOR:

NUMERO CONTRATO INTERVENTORIA: INTERVENTOR: CONSORCIO INTERVENTORIA EXTERNA IBAL CIUDAD: IBAGUE FECHA:

FUNCIONARIO (A) Orlando Zaldano Torres CARGO: ING. AUX. RESERVISTAS Y TOPOGRAFIA

1. DATOS DEL PREDIO

RESIDENTE: ANA MORA PROPIETARIO ARRENDATARIO POSEEDOR VIVIENDA FAMILIAR
NOMBRE DEL PROPIETARIO: ANA MORA FIRMA: *[Signature]*
DIRECCION: Calle 32 N° 43 38 TELEFONO: 2648951


ESTRATO: 1 2 3 4 5
GARAGE: SI ANDEN SI No DE PISOS 3

2. SERVICIOS PUBLICOS		3. DESCRIPCION DEL PREDIO	
AGUA	SI <input checked="" type="checkbox"/> NO <input type="checkbox"/>	RESIDENCIAL	<input checked="" type="checkbox"/>
ALCANTARILLADO	SI <input checked="" type="checkbox"/> NO <input type="checkbox"/>	COMERCIAL	
ENERGIA	SI <input checked="" type="checkbox"/> NO <input type="checkbox"/>	FINANCIERO	
TELEFONO	SI <input type="checkbox"/> NO <input type="checkbox"/>	INDUSTRIAL	
GAS	SI <input checked="" type="checkbox"/> NO <input type="checkbox"/>	BODEGA, DEPOSITO, PARQUEADERO	
CABLE	SI <input type="checkbox"/> NO <input type="checkbox"/>	URBANIZADO NO EDIFICADO	
OTRO	SI <input type="checkbox"/> NO <input type="checkbox"/>	NO URBANIZABLE	

4. DESCRIPCION DEL ESTADO DEL PREDIO ANTES DE INICIAR EL PROYECTO

casero con andén en cemento lavado y picado fino, acceso a bodega el cemento diluido, materia en manifestación fragmentada, parque en concreto por caja de Inspección Sanitaria.

5. REGISTROS FOTOGRÁFICOS DEL PREDIO



OBSERVACIONES:

FIRMA CONTRATISTA

FIRMA INTERVENTOR

FIRMA SUPERVISOR

NOMBRE DEL PROYECTO: REHABILITACION Y/O RECUPERACION Y/O REPOSICION DE LAS REDES DE ACUEDUCTO Y ALCANTARILLADO PARA GARANTIZAR LA CONTINUIDAD DEL SERVICIO EN LOS SECTORES COMPREDIDOS PARA LOS DISTRITOS HIDRAULICOS No. 5, 5A Y 8 UBICADOS DENTRO DEL PERIMETRO HIDROSANITARIO DEL IBAL S.A
ESP OFICIAL

NUMERO DE CONTRATO: 113 **CONTRATISTA:** UNION TEMPORAL RB INGENIEROS

SUPERVISOR:

NUMERO CONTRATO INTERVENTORIA: **INTERVENTOR:** CONSORCIO INTERVENTORIA EXTERNA IBAL

CIUDAD: IBAGUE **FECHA:**

FUNCIONARIO (A) Delfino Zambiano Torres **CARGO:** ING. AUX. RESERVANTES Y TOPOGRAFIA

RESIDENTE: NEIR ACOSTA

PROPIETARIO **ARRENDATARIO** **POSEEDOR** **VIVIENDA FAMILIAR**

NOMBRE DEL PROPIETARIO: NEIR ACOSTA **FIRMA:** [Firma manuscrita]

DIRECCION: CALLE 32 N° 4342 **TELEFONO:** 315768583

ESTRATO: 1 2 3 4 5


GARAGE: **N°** **ANDEN** **N° DE PISOS** **3. DESCRIPCION DEL PREDIO**

2. SERVICIOS PUBLICOS		3. DESCRIPCION DEL PREDIO	
AGUA	SI <input checked="" type="checkbox"/> NO	RESIDENCIAL	<input checked="" type="checkbox"/>
ALCANTARILLADO	SI <input checked="" type="checkbox"/> NO	COMERCIAL	
ENERGIA	SI <input checked="" type="checkbox"/> NO	FINANCIERO	
TELEFONO	SI NO	INDUSTRIAL	
GAS	SI <input checked="" type="checkbox"/> NO	BODEGA, DEPOSITO, PARQUEADERO	
CABLE	SI NO	URBANIZADO NO EDIFICADO	
OTRO	SI NO	NO URBANIZABLE	

4. DESCRIPCION DEL ESTADO DEL PREDIO ANTES DE INICIAR EL PROYECTO

ANDEN EN SERVICIO DE GRES, DILATADO EN POSIBLE UBICACION DE LA CAJA DE INSPECCION SANITARIA
Muros Faltan en Buen Estado.

5. REGISTROS FOTOGRÁFICOS DEL PREDIO



OBSERVACIONES:

FIRMA CONTRATISTA

FIRMA INTERVENTOR

FIRMA SUPERVISOR



ACTA DE VECINDAD

SISTEMA INTEGRADO DE GESTIÓN

CÓDIGO: PE-R-GE-003

FECHA VIGENCIA:

2018-08-14

VERSIÓN: 02

Página 1 de 2

NOMBRE DEL PROYECTO: REHABILITACION Y/O RECUPERACION Y/O REPOSICION DE LAS REDES DE ACUEDUCTO Y ALCANTARILLADO PARA GARANTIZAR LA CONTINUIDAD DEL SERVICIO EN LOS SECTORES COMPRENDIDOS PARA LOS DISTRITOS HIDRAULICOS No. 5, 5A Y 8 UBICADOS DENTRO DEL PERIMETRO HIDROSANITARIO DEL IBAL S.A
ESP OFICIAL

NUMERO DE CONTRATO: 113 CONTRATISTA: UNION TEMPORAL RB INGENIEROS

SUPERVISOR:

NUMERO CONTRATO INTERVENTORIA: INTERVENTOR: CONSORCIO INTERVENTORIA EXTERNA IBAL

CIUDAD: IBAGUE FECHA:

FUNCIONARIO (A) Orlando Zambrano Torres CARGO: Ing. Res. Auxiliar y Topografía.

1. DATOS DEL PREDIO

RESIDENTE: Claudia Sandoz Goveas Muñoz

PROPIETARIO: X ARRENDATARIO POSEEDOR VIVIENDA FAMILIAR

NOMBRE DEL PROPIETARIO: Claudia Sandoz Goveas Muñoz FIRMA: Claudia Sandoz Goveas

DIRECCION: Calle 32 N° 4-56 TELEFONO: 3164660968

ESTRATO: 1 2 3 X 4 5

GARAGE: SI ANDEN SI No DE PISOS 2


2. SERVICIOS PUBLICOS

	SI	NO	3. DESCRIPCION DEL PREDIO
AGUA	X	NO	RESIDENCIAL X
ALCANTARILLADO	X	NO	COMERCIAL
ENERGIA	X	NO	FINANCIERO
TELEFONO	SI	NO	INDUSTRIAL
GAS	SI X	NO	BODEGA, DEPOSITO, PARQUEADERO
CABLE	SI	NO	URBANIZADO NO EDIFICADO
OTRO	SI	NO	NO URBANIZABLE


4. DESCRIPCION DEL ESTADO DEL PREDIO ANTES DE INICIAR EL PROYECTO


Muros Fachados Principal, en Buenos Escondidos, Andén en concreto y grés con ornamentación a lo ancho con pared de concreto, parque en concreto por caso de Inspección Sontaria, Rampa entrada en concreto dilatada (4), Baulillo lateral fabricado

5. REGISTROS FOTOGRÁFICOS DEL PREDIO



OBSERVACIONES:


FIRMA CONTRATISTA


FIRMA INTERVENTOR


FIRMA SUPERVISOR

NOMBRE DEL PROYECTO: REHABILITACION Y/O RECUPERACION Y/O REPOSICION DE LAS REDES DE ACUEDUCTO Y ALCANTARILLADO PARA GARANTIZAR LA CONTINUIDAD DEL SERVICIO EN LOS SECTORES COMPRENDIDOS PARA LOS DISTRITOS HIDRAULICOS No. 5, 5A Y 8 UBICADOS DENTRO DEL PERIMETRO HIDROSANITARIO DEL IBAL S.A
ESP OFICIAL

NUMERO DE CONTRATO: 113 CONTRATISTA: UNION TEMPORAL RB INGENIEROS
SUPERVISOR:

NUMERO CONTRATO INTERVENTORIA: INTERVENTOR: CONSORCIO INTERVENTORIA EXTERNA IBAL
CIUDAD: IBAGUE FECHA:

FUNCIONARIO (A) Orlando Zambrano Torres CARGO: ING. RES. AUXILIAR y TOPOGRAFO

RESIDENTE: Maria Concepcion Tejedor
PROPIETARIO ARRENDATARIO POSEEDOR VIVIENDA FAMILIAR

NOMBRE DEL PROPIETARIO: Maria Concepcion Tejedor FIRMA: Maria Concepcion Tejedor
DIRECCION: Calle 32 N° 4862 TELEFONO: 3142618740

ESTRATO: 1 2 3 4 5
GARAGE: NO ANDEN SI No DE PISOS 1

2. SERVICIOS PUBLICOS		3. DESCRIPCION DEL PREDIO	
AGUA	SI <input checked="" type="checkbox"/> NO <input type="checkbox"/>	RESIDENCIAL	<input checked="" type="checkbox"/>
ALCANTARILLADO	SI <input checked="" type="checkbox"/> NO <input type="checkbox"/>	COMERCIAL	
ENERGIA	SI <input checked="" type="checkbox"/> NO <input type="checkbox"/>	FINANCIERO	
TELEFONO	SI <input type="checkbox"/> NO <input type="checkbox"/>	INDUSTRIAL	
GAS	SI <input checked="" type="checkbox"/> NO <input type="checkbox"/>	BODEGA, DEPOSITO, PARQUEADERO	
CABLE	SI <input type="checkbox"/> NO <input type="checkbox"/>	URBANIZADO NO EDIFICADO	
OTRO	SI <input type="checkbox"/> NO <input type="checkbox"/>	NO URBANIZABLE	

4. DESCRIPCION DEL ESTADO DEL PREDIO ANTES DE INICIAR EL PROYECTO
Pedras con arena en granito y piedra liza con ondulaciones y fosetas por caja de inspeccion, Tercer 2 muretas con frecuencia y area dilatada, concreto lateral con el granito desprendido.




● ACTA DE VECINDAD
SISTEMA INTEGRADO DE GESTIÓN

● CÓDIGO: PE-R-GE-003
FECHA VIGENCIA:
2018-08-14
VERSIÓN: 02

Página 2 de 2

5. REGISTROS FOTOGRÁFICOS DEL PREDIO



OBSERVACIONES:

FIRMA CONTRATISTA
FIRMA INTERVENTOR
FIRMA SUPERVISOR

NOMBRE DEL PROYECTO: REHABILITACION Y/O RECUPERACION Y/O REPOSICION DE LAS REDES DE ACUEDUCTO Y ALCANTARILLADO PARA GARANTIZAR LA CONTINUIDAD DEL SERVICIO EN LOS SECTORES COMPRENDIDOS PARA LOS DISTRITOS HIDRAULICOS No. 5, 5A Y 8 UBICADOS DENTRO DEL PERIMETRO HIDROSANITARIO DEL IBAL S.A. ESP OFICIAL

NUMERO DE CONTRATO: 113 **CONTRATISTA:** UNION TEMPORAL RB INGENIEROS

SUPERVISOR:

NUMERO CONTRATO INTERVENTORIA: **INTERVENTOR:** CONSORCIO INTERVENTORIA EXTERNA IBAL

CIUDAD: IBAGUE **FECHA:**

FUNCIONARIO (A): Zamorano Torres **CARGO:** ING. AUT. RESERVISTAS - TROPICAL

RESIDENTE: Reina Martinez

PROPIETARIO: ARRENDATARIO **POSEEDOR:** VIVIENDA FAMILIAR

NOMBRE DEL PROPIETARIO: RUTH MARTINEZ **FIRMA:** *[Signature]*

DIRECCION: Calle 32 N° 4868 **TELEFONO:** 3168726983

ESTRATO: 1 2 3 4 5

GARAGE: SI **ANDEN:** SI **No DE PISOS:** 2 + terraza

2. SERVICIOS PUBLICOS		3. DESCRIPCION DEL PREDIO	
AGUA	SI <input checked="" type="checkbox"/> NO	RESIDENCIAL	<input checked="" type="checkbox"/>
ALCANTARILLADO	SI <input checked="" type="checkbox"/> NO	COMERCIAL	
ENERGIA	SI <input checked="" type="checkbox"/> NO	FINANCIERO	
TELEFONO	SI NO	INDUSTRIAL	
GAS	SI <input checked="" type="checkbox"/> NO	BODEGA, DEPOSITO, PARQUEADERO	
CABLE	SI NO	URBANIZADO NO EDIFICADO	
OTRO	SI NO	NO URBANIZABLE	

4. DESCRIPCION DEL ESTADO DEL PREDIO ANTES DE INICIAR EL PROYECTO

ANOEN EN TABLON DE CERES CON OLLORONONES (3), PUEBOS FORMADA EN BUEN ESTADO, DESPERMINICADO GRANITE PISO 2, ^{SAREMEL} ~~PARQUE~~ EN CONCRETO EN REGULAR ESTADO.



ACTA DE VECINDAD
SISTEMA INTEGRADO DE GESTIÓN

CÓDIGO: PE-R-GE-003
FECHA VIGENCIA:
2018-08-14
VERSIÓN: 02
Página 1 de 2

NOMBRE DEL PROYECTO: REHABILITACION Y/O RECUPERACION Y/O REPOSICION DE LAS REDES DE ACUEDUCTO Y ALCANTARILLADO PARA GARANTIZAR LA CONTINUIDAD DEL SERVICIO EN LOS SECTORES COMPRENDIDOS PARA LOS DISTRITOS HIDRAULICOS No. 5, 5A Y 8 UBICADOS DENTRO DEL PERIMETRO HIDROSANITARIO DEL IBAI S.A ESP OFICIAL

NUMERO DE CONTRATO: 113 CONTRATISTA: UNION TEMPORAL RB INGENIEROS

SUPERVISOR:

NUMERO CONTRATO INTERVENTORIA: INTERVENTOR: CONSORCIO INTERVENTORIA EXTERNA IBAI

CIUDAD: IBAGUE FECHA:

FUNCIONARIO (A) Orlando Zapirano Torres CARGO: ING. AUX. RESERVISTAS IBAL SIC

1. DATOS DEL PREDIO

RESIDENTE: José Hector Castro

PROPIETARIO ARRENDATARIO POSEEDOR VIVIENDA FAMILIAR

NOMBRE DEL PROPIETARIO: José Hector Castro FIRMA: [Firma]

DIRECCION: Calle 32 # UB 74 TELEFONO: 3103414865

ESTRATO: 1 2 3 4 5

GARAGE: SI ANDEN SI No DE PISOS 1

2. SERVICIOS PUBLICOS

	SI	NO	3. DESCRIPCION DEL PREDIO
AGUA	<input checked="" type="checkbox"/>	<input type="checkbox"/>	RESIDENCIAL <input checked="" type="checkbox"/>
ALCANTARILLADO	<input checked="" type="checkbox"/>	<input type="checkbox"/>	COMERCIAL
ENERGIA	<input checked="" type="checkbox"/>	<input type="checkbox"/>	FINANCIERO
TELEFONO	<input checked="" type="checkbox"/>	<input type="checkbox"/>	INDUSTRIAL
GAS	<input checked="" type="checkbox"/>	<input type="checkbox"/>	BODEGA, DEPOSITO, PARQUEADERO
CABLE	<input checked="" type="checkbox"/>	<input type="checkbox"/>	URBANIZADO NO EDIFICADO
OTRO	<input type="checkbox"/>	<input type="checkbox"/>	NO URBANIZABLE

4. DESCRIPCION DEL ESTADO DEL PREDIO ANTES DE INICIAR EL PROYECTO

Predio con Anden en buena con fisuras, grietas y una parte en cemento a la entrada del garage, se ve en cemento con dilataciones y grietas, Maderas en ladrillo con grietas y fochada en buen estado, al inicio del garage el granito esta agrietado.



ACTA DE VECINDAD
SISTEMA INTEGRADO DE GESTIÓN

CÓDIGO: PE-R-GE-003
FECHA VIGENCIA:
2018-08-14
VERSIÓN: 02
Página 1 de 2

NOMBRE DEL PROYECTO: REHABILITACION Y/O RECUPERACION Y/O REPOSICION DE LAS REDES DE ACUEDUCTO Y ALCANTARILLADO PARA GARANTIZAR LA CONTINUIDAD DEL SERVICIO EN LOS SECTORES COMPENDIDOS PARA LOS DISTRITOS HIDRAULICOS No. 5, 5A Y 8 UBICADOS DENTRO DEL PERIMETRO HIDROSANITARIO DEL IBAL S.A. ESP OFICIAL

NUMERO DE CONTRATO: 113 CONTRATISTA: UNION TEMPORAL RB INGENIEROS
SUPERVISOR:
NUMERO CONTRATO INTERVENTORIA: INTERVENTOR: CONSORCIO INTERVENTORIA EXTERNA IBAL
CIUDAD: IBAGUE FECHA:
FUNCIONARIO (A) Orlando Zambrano Torres CARGO: ING. AUC. RESIDUOS Y TOPOGRAFIA

1. DATOS DEL PREDIO

RESIDENTE: TERESA VIRGINIA ESCOBAR CESPEDES
PROPIETARIO ARRENDATARIO POSEEDOR VIVIENDA FAMILIAR
NOMBRE DEL PROPIETARIO: TERESA VIRGINIA ESCOBAR CESPEDES FIRMA: Teresa Virginia Escobar Cespedes
DIRECCION: Calle 32 N° 4 y 80 TELEFONO: 322 9082273

ESTRATO: 1 2 3 4 5
GARAGE: NO ANDEN SI No DE PISOS 2




2. SERVICIOS PUBLICOS

	SI	NO	3. DESCRIPCION DEL PREDIO
AGUA	<input checked="" type="checkbox"/>	<input type="checkbox"/>	RESIDENCIAL <input checked="" type="checkbox"/>
ALCANTARILLADO	<input checked="" type="checkbox"/>	<input type="checkbox"/>	COMERCIAL
ENERGIA	<input checked="" type="checkbox"/>	<input type="checkbox"/>	FINANCIERO
TELEFONO	<input type="checkbox"/>	<input checked="" type="checkbox"/>	INDUSTRIAL
GAS	<input type="checkbox"/>	<input checked="" type="checkbox"/>	BODEGA, DEPOSITO, PARQUEADERO
CABLE	<input type="checkbox"/>	<input type="checkbox"/>	URBANIZADO NO EDIFICADO
OTRO	<input type="checkbox"/>	<input type="checkbox"/>	NO URBANIZABLE


4. DESCRIPCION DEL ESTADO DEL PREDIO ANTES DE INICIAR EL PROYECTO

ANDEN EN GRANITO LAMINADO Y GRES CON DILATACIONES, UNA CERRA A MADERA, OTRO PARED A ACCESO PRINCIPAL Y OTRA CERRA A MADERA AGUA, PARCHES EN CONCRETO (CAJA INSPECCION), ^{SANONEL} ~~GRABA~~ DILATADO (4) GRABA CERRA A MADERA CON GRESINO DILATADO Y CERRA A MADERA EN BUENAS CONDICIONES.

5. REGISTROS FOTOGRÁFICOS DEL PREDIO



OBSERVACIONES:


FIRMA CONTRATISTA


FIRMA INTERVENTOR


FIRMA SUPERVISOR



ACTA DE VECINDAD
SISTEMA INTEGRADO DE GESTIÓN

CÓDIGO: PE-R-GE-003
FECHA VIGENCIA:
2018-08-14
VERSIÓN: 02
Página 1 de 2

NOMBRE DEL PROYECTO: REHABILITACION Y/O RECUPERACION Y/O REPOSICION DE LAS REDES DE ACUEDUCTO Y ALCANTARILLADO PARA GARANTIZAR LA CONTINUIDAD DEL SERVICIO EN LOS SECTORES COMPREDIDOS PARA LOS DISTRITOS HIDRAULICOS No. 5, 5A Y 8 UBICADOS DENTRO DEL PERIMETRO HIDROSANITARIO DEL IBAL S.A
ESP OFICIAL

NUMERO DE CONTRATO: 113 CONTRATISTA: UNION TEMPORAL RB INGENIEROS

SUPERVISOR:

NUMERO CONTRATO INTERVENTORIA: INTERVENTOR: CONSORCIO INTERVENTORIA EXTERNA IBAL

CIUDAD: IBAGUE FECHA:

FUNCIONARIO (A) Orlando Zambrano Torres CARGO: ING. AUX. RESIDUALES Y TOPOGRAFAS

1. DATOS DEL PREDIO

RESIDENTE: Rubíola Torres Cruz VIVIENDA FAMILIAR

PROPIETARIO ARRENDATARIO POSEEDOR FIRMA: Rubíola Torres Cruz

NOMBRE DEL PROPIETARIO: Rubíola Torres Cruz TELEFONO: 3103270032

DIRECCION: Calle 32 # 4B 90

ESTRATO: 1 2 3 4 5

GARAGE: NO ANDEN SI No DE PISOS 3

2. SERVICIOS PUBLICOS

	SI	NO	3. DESCRIPCION DEL PREDIO
AGUA	<input checked="" type="checkbox"/>	<input type="checkbox"/>	RESIDENCIAL <input checked="" type="checkbox"/>
ALCANTARILLADO	<input checked="" type="checkbox"/>	<input type="checkbox"/>	COMERCIAL <input checked="" type="checkbox"/>
ENERGIA	<input checked="" type="checkbox"/>	<input type="checkbox"/>	FINANCIERO
TELEFONO	<input checked="" type="checkbox"/>	<input type="checkbox"/>	INDUSTRIAL
GAS	<input checked="" type="checkbox"/>	<input type="checkbox"/>	BODEGA, DEPOSITO, PARQUEADERO
CABLE	<input checked="" type="checkbox"/>	<input type="checkbox"/>	URBANIZADO NO EDIFICADO
OTRO	<input type="checkbox"/>	<input type="checkbox"/>	NO URBANIZABLE

4. DESCRIPCION DEL ESTADO DEL PREDIO ANTES DE INICIAR EL PROYECTO

predio con Anden en cemento y baldosa con grietas y perforaciones en algunos sectores, anden en cemento con fibras, fachada en buen estado con algunos fibros y desperdicio de pintura, el lev piso esta vacio Pintado y Pintado



ACTA DE VECINDAD
SISTEMA INTEGRADO DE GESTIÓN

CÓDIGO: PE-R-GE-003
FECHA VIGENCIA:
2018-08-14
VERSIÓN: 02
Página 1 de 2

NOMBRE DEL PROYECTO: REHABILITACION Y/O RECUPERACION Y/O REPOSICION DE LAS REDES DE ACUEDUCTO Y ALCANTARILLADO PARA GARANTIZAR LA CONTINUIDAD DEL SERVICIO EN LOS SECTORES COMPRENDIDOS PARA LOS DISTRITOS HIDRAULICOS No. 5, 5A Y 8 UBICADOS DENTRO DEL PERIMETRO HIDROSANITARIO DEL IBAL S.A. ESP OFICIAL

NUMERO DE CONTRATO: 113 CONTRATISTA: UNION TEMPORAL RB INGENIEROS
SUPERVISOR:
NUMERO CONTRATO INTERVENTORIA: INTERVENTOR: CONSORCIO INTERVENTORIA EXTERNA IBAL
CIUDAD: IBAGUE
FUNCIONARIO (A) Dallano Zambano Torres CARGO: ING. AUX. RESERVISTAS y TOPOGRAFIA

1. DATOS DEL PREDIO

RESIDENTE: Candido Mendoza
PROPIETARIO ARRENDATARIO POSEEDOR VIVIENDA FAMILIAR
NOMBRE DEL PROPIETARIO: Candido Mendoza FIRMA: [Signature]
DIRECCION: Calle 32 # Urb 85 TELEFONO: 3206188177

ESTRATO: 1 2 3 4 5
GARAGE: SI ANDEN SI No DE PISOS 3

2. SERVICIOS PUBLICOS

	SI	X	NO	3. DESCRIPCION DEL PREDIO
AGUA		X	NO	RESIDENCIAL
ALCANTARILLADO	SI	X	NO	COMERCIAL
ENERGIA	SI	X	NO	FINANCIERO
TELEFONO	SI	X	NO	INDUSTRIAL
GAS	SI	X	NO	BODEGA, DEPOSITO, PARQUEADERO
CABLE	SI	X	NO	URBANIZADO NO EDIFICADO
OTRO	SI	X	NO	NO URBANIZABLE


4. DESCRIPCION DEL ESTADO DEL PREDIO ANTES DE INICIAR EL PROYECTO

Predio con Anden en cemento con perforaciones, grietas, sordel en cemento con dilataciones cerca al garaje, se ve que la valedura de adentro del garaje esta quebrada y en la fachada se ven grietas y desprendimiento de pintura

5. REGISTROS FOTOGRÁFICOS DEL PREDIO



OBSERVACIONES:




FIRMA CONTRATISTA



FIRMA INTERVENTOR



FIRMA SUPERVISOR



ACTA DE VECINDAD
SISTEMA INTEGRADO DE GESTIÓN

CODIGO: PE-R-GE-003
FECHA VIGENCIA:
2018-08-14
VERSIÓN: 02
Página 1 de 2

NOMBRE DEL PROYECTO: REHABILITACION Y/O RECUPERACION Y/O REPOSICION DE LAS REDES DE ACUEDUCTO Y ALCANTARILLADO PARA GARANTIZAR LA CONTINUIDAD DEL SERVICIO EN LOS SECTORES COMPREDIDOS PARA LOS DISTRITOS HIDRAULICOS No. 5, 5A Y 8 UBICADOS DENTRO DEL PERIMETRO HIDROSANITARIO DEL IBAL S.A
ESP OFICIAL

NUMERO DE CONTRATO: 113 CONTRATISTA: UNION TEMPORAL RB INGENIEROS

SUPERVISOR:

NUMERO CONTRATO INTERVENTORIA: INTERVENTOR: CONSORCIO INTERVENTORIA EXTERNA IBAL

CIUDAD: IBAGUE FECHA:

FUNCIONARIO (A) ALVARADO ZAMBRANA TOALES CARGO: ING. AUX. RESIDENTES Y TOPOGRAFIA

1. DATOS DEL PREDIO

RESIDENTE: Sandra Patricia Mendoza

PROPIETARIO X ARRENDATARIO POSEEDOR VIVIENDA FAMILIAR

NOMBRE DEL PROPIETARIO: Moya Del Rosario A. FIRMA: Sandra Patricia Mendoza e

DIRECCION: Calle 82 # 4B 75 TELEFONO: 310784710

ESTRATO: 1 2 3 X 4 4 5 4

GARAGE: SI ANDEN SI No DE PISOS 4

2. SERVICIOS PUBLICOS

	SI	X	NO	3. DESCRIPCION DEL PREDIO
AGUA		X	NO	RESIDENCIAL <u>X</u>
ALCANTARILLADO	SI	X	NO	COMERCIAL
ENERGIA	SI	X	NO	FINANCIERO
TELEFONO	SI	X	NO	INDUSTRIAL
GAS	SI	X	NO	BODEGA, DEPOSITO, PARQUEADERO
CABLE	SI	X	NO	URBANIZADO NO EDIFICADO
OTRO	SI		NO	NO URBANIZABLE

4. DESCRIPCION DEL ESTADO DEL PREDIO ANTES DE INICIAR EL PROYECTO

Predio con Anden en granito con fibras y dilataciones en el sector de la entrada del garaje. Sarmel en granito con perforaciones y grietas factadas en buen estado y perforación rellena en cemento en la vampa del parqueadero.




ACTA DE VECINDAD
SISTEMA INTEGRADO DE GESTIÓN

CÓDIGO: PE-R-GE-003
FECHA VIGENCIA:
2018-08-14
VERSIÓN: 02
Página 1 de 2

NOMBRE DEL PROYECTO: REHABILITACION Y/O RECUPERACION Y/O REPOSICION DE LAS REDES DE ACUEDUCTO Y ALCANTARILLADO PARA GARANTIZAR LA CONTINUIDAD DEL SERVICIO EN LOS SECTORES COMPRENDIDOS PARA LOS DISTRITOS HIDRAULICOS No. 5, 5A Y 8 UBICADOS DENTRO DEL PERIMETRO HIDROSANITARIO DEL IBAL S.A ESP OFICIAL

NUMERO DE CONTRATO: 113 CONTRATISTA: UNION TEMPORAL RB INGENIEROS
SUPERVISOR:
NUMERO CONTRATO INTERVENTORIA: INTERVENTOR: CONSORCIO INTERVENTORIA EXTERNA IBAL
CIUDAD: IBAGUE FECHA:
FUNCIONARIO (A) Otilio Zambrano Torres CARGO: ING. AUX. RESERVISTAS Y TOPOGRAFIA

1. DATOS DEL PREDIO
RESIDENTE: Andrés Beltrán Cortés
PROPIETARIO ARRENDATARIO POSEEDOR VIVIENDA FAMILIAR
NOMBRE DEL PROPIETARIO: Gloria Mercedes FIRMA: 
DIRECCION: calle 32 # 4B BS TELEFONO: 318 770 8088
ESTRATO: 1 2 3 4 5
GARAGE: NO ANDEN SI No DE PISOS 1

2. SERVICIOS PUBLICOS		3. DESCRIPCION DEL PREDIO	
AGUA	SI <input checked="" type="checkbox"/> NO <input type="checkbox"/>	RESIDENCIAL	<input checked="" type="checkbox"/>
ALCANTARILLADO	SI <input checked="" type="checkbox"/> NO <input type="checkbox"/>	COMERCIAL	
ENERGIA	SI <input checked="" type="checkbox"/> NO <input type="checkbox"/>	FINANCIERO	
TELEFONO	SI <input checked="" type="checkbox"/> NO <input type="checkbox"/>	INDUSTRIAL	
GAS	SI <input checked="" type="checkbox"/> NO <input type="checkbox"/>	BODEGA, DEPOSITO, PARQUEADERO	
CABLE	SI <input checked="" type="checkbox"/> NO <input type="checkbox"/>	URBANIZADO NO EDIFICADO	
OTRO	SI <input type="checkbox"/> NO <input type="checkbox"/>	NO URBANIZABLE	


4. DESCRIPCION DEL ESTADO DEL PREDIO ANTES DE INICIAR EL PROYECTO
Predio con Saldinel en baldosa y cemento / Agrietado y con filtrado. Andén en baldosa con dilataciones y rupturas de esta cerca al poseer. Se observa una ruptura de la baldosa tapada en cemento, fachada en buen estado



● ACTA DE VECINDAD
SISTEMA INTEGRADO DE GESTIÓN

● CÓDIGO: PE-R-GE-003
FECHA VIGENCIA:
2018-08-14
VERSIÓN: 02
Página 2 de 2

5. REGISTROS FOTOGRÁFICOS DEL PREDIO



OBSERVACIONES:

FIRMA CONTRATISTA

FIRMA INTERVENTOR

FIRMA SUPERVISOR



ACTA DE VECINDAD

SISTEMA INTEGRADO DE GESTIÓN

CÓDIGO: PE-R-GE-003

FECHA VIGENCIA:
2018-08-14

VERSIÓN: 02

Página 1 de 2

NOMBRE DEL PROYECTO: REHABILITACION Y/O RECUPERACION Y/O REPOSICION DE LAS REDES DE ACUEDUCTO Y ALCANTARILLADO PARA GARANTIZAR LA CONTINUIDAD DEL SERVICIO EN LOS SECTORES COMPRENDIDOS PARA LOS DISTRITOS HIDRAULICOS No. 5, 5A Y 8 UBICADOS DENTRO DEL PERIMETRO HIDROSANITARIO DEL IBAL S.A ESP OFICIAL

NUMERO DE CONTRATO: 113 CONTRATISTA: UNION TEMPORAL RB INGENIEROS

SUPERVISOR:

NUMERO CONTRATO INTERVENTORIA: INTERVENTOR: CONSORCIO INTERVENTORIA EXTERNA IBAL

CIUDAD: IBAGUE FECHA:

FUNCIONARIO (A) Orlando Zambano Torres CARGO: ING. AUX. RESERVAS y TOPOGRAFIA

RESIDENTE: Precelia Daza Garzon 1. DATOS DEL PREDIO

PROPIETARIO ARRENDATARIO POSEEDOR VIVIENDA FAMILIAR X

NOMBRE DEL PROPIETARIO: Rosa Nova Daza FIRMA: Precelia Daza

DIRECCION: Calle 32 # 4B 55 TELEFONO: 3143385676

ESTRATO: 1 2 3 X 4 5

GARAGE: ANDEN SÍ No DE PISOS 2

2. SERVICIOS PUBLICOS 3. DESCRIPCION DEL PREDIO

AGUA	SI	X	NO	RESIDENCIAL	X
ALCANTARILLADO	SI	X	NO	COMERCIAL	
ENERGIA	SI	X	NO	FINANCIERO	
TELEFONO	SI	X	NO	INDUSTRIAL	
GAS	SI	X	NO	BODEGA, DEPOSITO, PARQUEADERO	
CABLE	SI	X	NO	URBANIZADO NO EDIFICADO	
OTRO	SI		NO	NO URBANIZABLE	

4. DESCRIPCION DEL ESTADO DEL PREDIO ANTES DE INICIAR EL PROYECTO

Predio con sardinel en granito con fisura, Anden en granito lavado con finuras, grietas cerca al poste, con maldena en cemento, fachada en buen estado, en la parte del gage esta en hudo en cemento.



● ACTA DE VECINDAD
SISTEMA INTEGRADO DE GESTIÓN

● CÓDIGO: PE-R-GE-003
FECHA VIGENCIA:
2018-08-14
VERSIÓN: 02
Página 2 de 2

5. REGISTROS FOTOGRÁFICOS DEL PREDIO



OBSERVACIONES:

FIRMA CONTRATISTA

FIRMA INTERVENTOR

FIRMA SUPERVISOR

NOMBRE DEL PROYECTO: REHABILITACION Y/O RECUPERACION Y/O REPOSICION DE LAS REDES DE ACUEDUCTO Y ALCANTARILLADO PARA GARANTIZAR LA CONTINUIDAD DEL SERVICIO EN LOS SECTORES COMPRENDIDOS PARA LOS DISTRITOS HIDRAULICOS No. 5, 5A Y 8 UBICADOS DENTRO DEL PERIMETRO HIDROSANITARIO DEL IBAI S.A ESP OFICIAL

NUMERO DE CONTRATO: 113 **CONTRATISTA:** UNION TEMPORAL RB INGENIEROS

SUPERVISOR:

NUMERO CONTRATO INTERVENTORIA: INTERVENTOR: CONSORCIO INTERVENTORIA EXTERNA IBAI

CIUDAD: IBAGUE **FECHA:**

FUNCIONARIO (A) DEJANDO TORRES **CARGO:** IPE AUX. RESIDENTES Y TOPOGRAFIA

RESIDENTE: Jacqueline Palma Armentiz

PROPIETARIO **ARRENDATARIO** **POSEEDOR** **VIVIENDA FAMILIAR**

NOMBRE DEL PROPIETARIO: JACQUELINE PALMA A. FIRMA: *[Signature]*

DIRECCION: Calle 32 4B-#1 **TELEFONO:** 3709412105

ESTRATO: 1 2 3 4

GARAGE: NO **ANDEN** SI **No DE PISOS** 2

2. SERVICIOS PUBLICOS		3. DESCRIPCION DEL PREDIO	
AGUA	SI <input checked="" type="checkbox"/> NO <input type="checkbox"/>	RESIDENCIAL	<input checked="" type="checkbox"/>
ALCANTARILLADO	SI <input checked="" type="checkbox"/> NO <input type="checkbox"/>	COMERCIAL	
ENERGIA	SI <input checked="" type="checkbox"/> NO <input type="checkbox"/>	FINANCIERO	
TELEFONO	SI <input checked="" type="checkbox"/> NO <input type="checkbox"/>	INDUSTRIAL	
GAS	SI <input checked="" type="checkbox"/> NO <input type="checkbox"/>	BODEGA, DEPOSITO, PARQUEADERO	
CABLE	SI <input checked="" type="checkbox"/> NO <input type="checkbox"/>	URBANIZADO NO EDIFICADO	
OTRO	SI <input type="checkbox"/> NO <input type="checkbox"/>	NOURBANIZABLE	

4. DESCRIPCION DEL ESTADO DEL PREDIO ANTES DE INICIAR EL PROYECTO


predio con sornel en granito desprendido, con fisuras y en mal estado, Anden en granito brado en mal estado con grietas, fisuras y placa de cemento, fachada fisurada en algunos sectores



● ACTA DE VECINDAD
SISTEMA INTEGRADO DE GESTIÓN

● CÓDIGO: PE-R-GE-003
FECHA VIGENCIA:
2018-08-14
VERSIÓN: 02
Página 2 de 2

5. REGISTROS FOTOGRÁFICOS DEL PREDIO



OBSERVACIONES:

FIRMA CONTRATISTA

FIRMA INTERVENTOR

FIRMA SUPERVISOR

NOMBRE DEL PROYECTO: REHABILITACION Y/O RECUPERACION Y/O REPOSICION DE LAS REDES DE ACUEDUCTO Y ALCANTARILLADO PARA GARANTIZAR LA CONTINUIDAD DEL SERVICIO EN LOS SECTORES COMPRENDIDOS PARA LOS DISTRITOS HIDRAULICOS No. 5, 5A Y 8 UBICADOS DENTRO DEL PERIMETRO HIDROSANITARIO DEL IBAL S.A ESP OFICIAL

NUMERO DE CONTRATO: 113 **CONTRATISTA:** UNION TEMPORAL RB INGENIEROS

SUPERVISOR:

NUMERO CONTRATO INTERVENTORIA: INTERVENTOR: CONSORCIO INTERVENTORIA EXTERNA IBAL

CIUDAD: IBAGUE **FECHA:**

FUNCIONARIO (A) OPERANDO TUBOS: CARGO: ING. DUY. RESTAURACIONES Y TOPOGRAFIA

RESIDENTE: Isabel Ospina de Hernandez

PROPIETARIO: X **ARRENDATARIO:** **POSEEDOR:** **VIVIENDA FAMILIAR:** **FIRMA:** Isabel Ospina de Hernandez

DIRECCION: Calle 32 # UB-35 **TELEFONO:** 3124934904

ESTRATO: 1 2 3 X 4 5

GARAGE: NO **ANDEN:** 21 **No DE PISOS:** 1

2. SERVICIOS PUBLICOS		3. DESCRIPCION DEL PREDIO	
AGUA	SI <input checked="" type="checkbox"/> NO <input type="checkbox"/>	RESIDENCIAL	<input checked="" type="checkbox"/>
ALCANTARILLADO	SI <input checked="" type="checkbox"/> NO <input type="checkbox"/>	COMERCIAL	
ENERGIA	SI <input checked="" type="checkbox"/> NO <input type="checkbox"/>	FINANCIERO	
TELEFONO	SI <input checked="" type="checkbox"/> NO <input type="checkbox"/>	INDUSTRIAL	
GAS	SI <input checked="" type="checkbox"/> NO <input type="checkbox"/>	BODEGA, DEPOSITO, PARQUEADERO	
CABLE	SI <input checked="" type="checkbox"/> NO <input type="checkbox"/>	URBANIZADO NO EDIFICADO	
OTRO	SI <input type="checkbox"/> NO <input type="checkbox"/>	NO URBANIZABLE	

4. DESCRIPCION DEL ESTADO DEL PREDIO ANTES DE INICIAR EL PROYECTO
Predio con salmuel en granito con fibras y perforaciones Anden en granito lavado con fibras, Agrietamiento en los, madera en granito con fibras y fachada en granito en buen estado con algunas fibras



● ACTA DE VECINDAD
SISTEMA INTEGRADO DE GESTIÓN

● CÓDIGO: PE-R-GE-003
FECHA VIGENCIA:
2018-08-14
VERSIÓN: 02
Página 2 de 2

5. REGISTROS FOTOGRÁFICOS DEL PREDIO



OBSERVACIONES:


FIRMA CONTRATISTA


FIRMA INTERVENTOR


FIRMA SUPERVISOR



IBAL SIG

ACTA DE VECINDAD
SISTEMA INTEGRADO DE GESTIÓN

FECHA VIGENCIA:
2018-08-14
VERSIÓN: 02
Página 1 de 2

REHABILITACION Y/O RECUPERACION Y/O REPOSICION DE LAS REDES DE ACUEDUCTO Y ALCANTARILLADO PARA GARANTIZAR LA CONTINUIDAD DEL SERVICIO EN LOS SECTORES COMPRENDIDOS PARA LOS DISTRITOS HIDRAULICOS No. 5, 5A Y 8 UBICADOS DENTRO DEL PERIMETRO HIDROSANITARIO DEL IBAL S.A ESP OFICIAL

NUMERO DE CONTRATO: 113 CONTRATISTA: UNION TEMPORAL RB INGENIEROS
SUPERVISOR:

NUMERO CONTRATO INTERVENTORIA: INTERVENTOR: CONSORCIO INTERVENTORIA EXTERNA IBAL
CIUDAD: IBAGUE FECHA:

FUNCIONARIO (A) Orlando Zambrano Torres CARGO: ING. AUX. RESIDENTES Y TOPOGRAFIA

RESIDENTE: Alvaro Miranda
PROPIETARIO X ARRENDATARIO POSEEDOR VIVIENDA FAMILIAR

NOMBRE DEL PROPIETARIO: Alvaro Miranda FIRMA: *[Firma]*
DIRECCION: Calle 32 Urb 33 B. La Francia TELEFONO: 3243299420

ESTRATO: 1 2 3 X 4 5
GARAGE: NO ANDEN SI No DE PISOS 1


2. SERVICIOS PUBLICOS

	SI	NO	3. DESCRIPCION DEL PREDIO
AGUA	SI	NO	RESIDENCIAL X
ALCANTARILLADO	SI	NO	COMERCIAL
ENERGIA	SI	NO	FINANCIERO
TELEFONO	SI	NO	INDUSTRIAL
GAS	SI	NO	BODEGA, DEPOSITO, PARQUEADERO
CABLE	SI	NO	URBANIZADO NO EDIFICADO
OTRO	SI	NO	NO URBANIZABLE

4. DESCRIPCION DEL ESTADO DEL PREDIO ANTES DE INICIAR EL PROYECTO

Predio con Anden en su estado bueno con pastoreo frente a la Puerta, Suelo en cemento fisurado y dilataado, techado en buen estado

5. REGISTROS FOTOGRÁFICOS DEL PREDIO



OBSERVACIONES:

 _____

FIRMA CONTRATISTA

 _____

FIRMA INTERVENTOR

 _____

FIRMA SUPERVISOR

REHABILITACION Y/O RECUPERACION Y/O REPOSICION DE LAS REDES DE ACUEDUCTO Y ALCANTARILLADO PARA GARANTIZAR LA CONTINUIDAD DEL SERVICIO EN LOS SECTORES COMPRENDIDOS PARA LOS DISTRITOS HIDRAULICOS No. 5, 5A Y 8 UBICADOS DENTRO DEL PERIMETRO HIDROSANITARIO DEL IBAL S.A ESP OFICIAL

NUMERO DE CONTRATO: 113 CONTRATISTA: UNION TEMPORAL RB INGENIEROS
SUPERVISOR:

NUMERO CONTRATO INTERVENTORIA: INTERVENTOR: CONSORCIO INTERVENTORIA EXTERNA IBAL
CIUDAD: IBAGUE FECHA:

FUNCIONARIO (A) Zamorano Torres CARGO: ING. AUX. RESIDENC Y TOPOGRAFO

RESIDENTE: Daniel Galindo 1. DATOS DEL PREDIO

PROPIETARIO ARRENDATARIO POSEEDOR VIVIENDA FAMILIAR

NOMBRE DEL PROPIETARIO: Daniel Galindo FIRMA: [Firma]

DIRECCION: Calle 32 # 4B 23 - 4B 25 TELEFONO: 3166387563

ESTRATO: 1 2 3 4 5

GARAGE: SI ANDEN SI No DE PISOS 2

2. SERVICIOS PUBLICOS		3. DESCRIPCION DEL PREDIO	
AGUA	SI <input checked="" type="checkbox"/>	RESIDENCIAL	<input checked="" type="checkbox"/>
ALCANTARILLADO	SI <input checked="" type="checkbox"/>	COMERCIAL	
ENERGIA	SI <input checked="" type="checkbox"/>	FINANCIERO	
TELEFONO	SI	INDUSTRIAL	
GAS	SI <input checked="" type="checkbox"/>	BODEGA, DEPOSITO, PARQUEADERO	
CABLE	SI <input checked="" type="checkbox"/>	URBANIZADO NO EDIFICADO	
OTRO	SI	NO URBANIZABLE	

4. DESCRIPCION DEL ESTADO DEL PREDIO ANTES DE INICIAR EL PROYECTO



Anden con granta lavado con dilataciones en algunos sectores, sacado el desprendido y dilataado en algunos sectores, fachada en buen estado con pocas fisuras en la entrada.



● ACTA DE VECINDAD
SISTEMA INTEGRADO DE GESTIÓN

CÓDIGO: PE-R-GE-003
FECHA VIGENCIA:
2018-08-14
VERSIÓN: 02
Página 2 de 2

5. REGISTROS FOTOGRÁFICOS DEL PREDIO



OBSERVACIONES:

FIRMA CONTRATISTA

FIRMA INTERVENTOR

FIRMA SUPERVISOR



ACTA DE VECINDAD
SISTEMA INTEGRADO DE GESTIÓN

CÓDIGO: PE-R-GE-003
FECHA VIGENCIA:
2018-08-14
VERSIÓN: 02
Página 1 de 2

NOMBRE DEL PROYECTO: REHABILITACION Y/O RECUPERACION Y/O REPOSICION DE LAS REDES DE ACUEDUCTO Y ALCANTARILLADO PARA GARANTIZAR LA CONTINUIDAD DEL SERVICIO EN LOS SECTORES COMPRENDIDOS PARA LOS DISTRITOS HIDRAULICOS No. 5, 5A Y 8 UBICADOS DENTRO DEL PERIMETRO HIDROSANITARIO DEL IBAL S.A ESP OFICIAL

NUMERO DE CONTRATO: 113 CONTRATISTA: UNION TEMPORAL RB INGENIEROS
SUPERVISOR:
NUMERO CONTRATO INTERVENTORIA: INTERVENTOR: CONSORCIO INTERVENTORIA EXTERNA IBAL
CIUDAD: IBAGUE FECHA:
FUNCIONARIO (A) Orlando Zambano Torres CARGO: ING. AUX. RESIDENTES Y TOPOGRAFIA

1. DATOS DEL PREDIO

RESIDENTE: Ruth Maria Cuellar
PROPIETARIO X ARRENDATARIO POSEEDOR VIVIENDA FAMILIAR
NOMBRE DEL PROPIETARIO: Waldino Cuellar FIRMA: Ruth Cuellar
DIRECCION: Calle 30 # UB-09-UB-15 UB-13 TELEFONO: 3177788947
ESTRATO: 1 2 3 X 4 5

GARAGE:	SÍ	ANDEN	SI	No DE PISOS	2 + terraza
2. SERVICIOS PUBLICOS					
AGUA	SI X	NO	NO	RESIDENCIAL	X
ALCANTARILLADO	SI X	NO	NO	COMERCIAL	
ENERGIA	SI X	NO	NO	FINANCIERO	
TELEFONO	SI	NO	X	INDUSTRIAL	
GAS	SI X	NO	NO	BODEGA, DEPOSITO, PARQUEADERO	
CABLE	SI X	NO	NO	URBANIZADO NO EDIFICADO	
OTRO	SI	NO	NO	NO URBANIZABLE	

3. DESCRIPCION DEL PREDIO

4. DESCRIPCION DEL ESTADO DEL PREDIO ANTES DE INICIAR EL PROYECTO


Sandnel en granito con desprendimiento de este en algunos sectores,
Anden en granito con dilataciones, fachada en buen estado con
Algunas dilataciones a volteo



● ACTA DE VECINDAD
SISTEMA INTEGRADO DE GESTIÓN

● CÓDIGO: PE-R-GE-003
FECHA VIGENCIA:
2018-08-14
VERSIÓN: 02
Página 2 de 2

5. REGISTROS FOTOGRÁFICOS DEL PREDIO



OBSERVACIONES:

FIRMA CONTRATISTA

FIRMA INTERVENTOR

FIRMA SUPERVISOR

NOMBRE DEL PROYECTO: REHABILITACION Y/O RECUPERACION Y/O REPOSICION DE LAS REDES DE ACUEDUCTO Y ALCANTARILLADO PARA GARANTIZAR LA CONTINUIDAD DEL SERVICIO EN LOS SECTORES COMPRENDIDOS PARA LOS DISTRITOS HIDRAULICOS No. 5, 5A Y 8 UBICADOS DENTRO DEL PERIMETRO HIDROSANITARIO DEL IBAL S.A ESP OFICIAL

NUMERO DE CONTRATO: 113 CONTRATISTA: UNION TEMPORAL RB INGENIEROS

SUPERVISOR:

NUMERO CONTRATO INTERVENTORIA: INTERVENTOR: CONSORCIO INTERVENTORIA EXTERNA IBAL

CIUDAD: IBAGUE FECHA:

FUNCIONARIO (A) OLANDO ZATIBLANDO TORRES CARGO: ING. AUX. RESISTENTES Y TOPOGRAFIA

RESIDENTE: Ruth Maria Cuellar de Romero 1. DATOS DEL PREDIO

PROPIETARIO X ARRENDATARIO POSEEDOR VIVIENDA FAMILIAR

NOMBRE DEL PROPIETARIO: waldino Cuellar FIRMA: Ruth Cuellar

DIRECCION: Calle 32 # 4 B-07 TELEFONO: 377788941

ESTRATO: 1 2 3 X 4 5

GARAGE: NO ANDEN SI No DE PISOS 2

2. SERVICIOS PUBLICOS

AGUA SI X NO 3. DESCRIPCION DEL PREDIO RESIDENCIAL X

ALCANTARILLADO SI X NO COMERCIAL

ENERGIA SI X NO FINANCIERO

TELEFONO SI NO X INDUSTRIAL

GAS SI X NO BODEGA, DEPOSITO, PARQUEADERO

CABLE SI X NO URBANIZADO NO EDIFICADO

OTRO SI NO NO URBANIZABLE

4. DESCRIPCION DEL ESTADO DEL PREDIO ANTES DE INICIAR EL PROYECTO

Anden en granito lavado, Sordnel terminado en granito con


dilataciones cerca al poste. Dilataciones (2) debajo de la veranda.


muas fachada en buenas condiciones.

5. REGISTROS FOTOGRÁFICOS DEL PREDIO




OBSERVACIONES:


FIRMA CONTRATISTA


FIRMA INTERVENTOR


FIRMA SUPERVISOR



Unión Temporal

INGENIERÍA Y CONSTRUCCION

NIT 901508013-6

ACTAS DE VECINDAD

CONTRATO: REHABILITACION Y/O RECUPERACION Y/O RECUPERACION DE LAS REDES DE ACUEDUCTO Y ALCANTARILLADO PARA GARANTIZAR LA CONTINUIDAD DEL SERVICIO EN LOS SECTORES COMPRENDIDOS PARA LOS DISTRITOS No. 5, 5ª, Y 8 UBICADOS DENTRO DEL PERIMETRO HIDROSANITARIO DEL IBAL S.A. E.S.P. OFICIAL EN LA CIUDAD DE IBAGUE

DIRECCION: Carrera 4B bis entre Calles 31 y 32 (ant Cra. 4 A bis Calle 30 y 31)
Barrio La Francia



NOMBRE DEL PROYECTO: REHABILITACION Y/O RECUPERACION Y/O REPOSICION DE LAS REDES DE ACUEDUCTO Y ALCANTARILLADO PARA GARANTIZAR LA CONTINUIDAD DEL SERVICIO EN LOS SECTORES COMPRENDIDOS PARA LOS DISTRITOS HIDRAULICOS No. 5, 5A Y 8 UBICADOS DENTRO DEL PERIMETRO HIDROSANITARIO DEL IBAL S.A. ESP OFICIAL

NUMERO DE CONTRATO: 113 CONTRATISTA: UNION TEMPORAL RB INGENIEROS

SUPERVISOR:

NUMERO CONTRATO INTERVENTORIA: INTERVENTOR: CONSORCIO INTERVENTORIA EXTERNA IBAL

CIUDAD: IBAGUE FECHA: Noviembre 9 / 2021

FUNCIONARIO (A) Deliano Zambrano Torres CARGO: ING. AUXILIAR RESIDENTES Y TOPOGRAFIA

1. DATOS DEL PREDIO

RESIDENTE: Luz Nella Gomez Novillo

PROPIETARIO ARRENDATARIO POSEEDOR VIVIENDA FAMILIAR

NOMBRE DEL PROPIETARIO: Luz Dely Gil Ocampo FIRMA: [Firma]

DIRECCION: Cra 40 bis N° 30-88 MANOJALTA NUEVA TELEFONO: 312 2843090

ESTRATO: 1 2 3 4 5

GARAGE: SI ANDEN 51 No DE PISOS 2


2. SERVICIOS PUBLICOS

	SI	NO	3. DESCRIPCION DEL PREDIO
AGUA	<input checked="" type="checkbox"/>	<input type="checkbox"/>	RESIDENCIAL <input checked="" type="checkbox"/>
ALCANTARILLADO	<input checked="" type="checkbox"/>	<input type="checkbox"/>	COMERCIAL
ENERGIA	<input checked="" type="checkbox"/>	<input type="checkbox"/>	FINANCIERO
TELEFONO	<input type="checkbox"/>	<input type="checkbox"/>	INDUSTRIAL
GAS	<input checked="" type="checkbox"/>	<input type="checkbox"/>	BODEGA, DEPOSITO, PARQUEADERO
CABLE	<input type="checkbox"/>	<input type="checkbox"/>	URBANIZADO NO EDIFICADO
OTRO	<input type="checkbox"/>	<input type="checkbox"/>	NO URBANIZABLE

4. DESCRIPCION DEL ESTADO DEL PREDIO ANTES DE INICIAR EL PROYECTO

Predio escuadrado con solarium y andén terminado en concreto albrado empujado principal tipo caja ante jardín en buen estado, ante jardín dilatado diseño escalera (granito lomo) muros fracturada en buen estado. Lo posterior vive en Manizales Abogadía Terey Acuerda nueva en pvc.

5. REGISTROS FOTOGRÁFICOS DEL PREDIO



OBSERVACIONES:

FIRMA CONTRATISTA



FIRMA INTERVENTOR



FIRMA SUPERVISOR

OK



ACTA DE VECINDAD
SISTEMA INTEGRADO DE GESTIÓN

CÓDIGO: PE-R-GE-003
FECHA VIGENCIA:
2018-08-14
VERSIÓN: 02
Página 1 de 2

NOMBRE DEL PROYECTO: REHABILITACION Y/O RECUPERACION Y/O REPOSICION DE LAS REDES DE ACUEDUCTO Y ALCANTARILLADO PARA GARANTIZAR LA CONTINUIDAD DEL SERVICIO EN LOS SECTORES COMPENDIDOS PARA LOS DISTRITOS HIDRAULICOS No. 5, 5A Y 8 UBICADOS DENTRO DEL PERIMETRO HIDROSANITARIO DEL IBAL S.A ESP OFICIAL

NUMERO DE CONTRATO: 113 CONTRATISTA: UNION TEMPORAL RB INGENIEROS

SUPERVISOR:

NUMERO CONTRATO INTERVENTORIA: INTERVENTOR: CONSORCIO INTERVENTORIA EXTERNA IBAL

CIUDAD: IBAGUE FECHA: DOMINGO 9 / 2021

FUNCIONARIO (A) DILATANDO ZAMBRANO TORRES CARGO: ING. AUX. RESERVAS Y TOPOGRAFIA

1. DATOS DEL PREDIO

RESIDENTE: Claudia Contreras

PROPIETARIO ARRENDATARIO POSEEDOR VIVIENDA FAMILIAR

NOMBRE DEL PROPIETARIO: Claudia Contreras FIRMA: *[Firma]*

DIRECCION: CCA 46415 N° 30-74 Nomencladora Nueva TELEFONO: 3165756553

ESTRATO: 1 2 3 4 5

GARAGE: NO ANDEN SI No DE PISOS 1

2. SERVICIOS PUBLICOS

	SI	NO	3. DESCRIPCION DEL PREDIO
AGUA	<input checked="" type="checkbox"/>	<input type="checkbox"/>	RESIDENCIAL <input checked="" type="checkbox"/>
ALCANTARILLADO	<input checked="" type="checkbox"/>	<input type="checkbox"/>	COMERCIAL
ENERGIA	<input checked="" type="checkbox"/>	<input type="checkbox"/>	FINANCIERO
TELEFONO	<input type="checkbox"/>	<input type="checkbox"/>	INDUSTRIAL
GAS	<input checked="" type="checkbox"/>	<input type="checkbox"/>	BODEGA, DEPOSITO, PARQUEADERO
CABLE	<input type="checkbox"/>	<input type="checkbox"/>	URBANIZADO NO EDIFICADO
OTRO	<input type="checkbox"/>	<input type="checkbox"/>	NO URBANIZABLE

4. DESCRIPCION DEL ESTADO DEL PREDIO ANTES DE INICIAR EL PROYECTO

PREDIO CON SARDINEL EN CONCRETO DILATADO EN ALGUNOS SECTORES, ANOS TERMINADO EN CONCRETO Y CERAMICA GRAN DILATADO. NUEVO PISO ENTERRADO EN TERMINADO EN CERAMICA (PISA Y PISA), ANTES DE INICIAR EN BUEN ESTADO NUEVO Fachada principal en buen estado, Muebles ANOS en madera limpio

ACTA DE VECINDAD
 SISTEMA INTEGRADO DE GESTIÓN



NOMBRE DEL PROYECTO: REHABILITACION Y/O RECUPERACION Y/O REPOSICION DE LAS REDES DE ACUEDUCTO Y ALCANTARILLADO PARA GARANTIZAR LA CONTINUIDAD DEL SERVICIO EN LOS SECTORES COMPRENDIDOS PARA LOS DISTRITOS HIDRAULICOS No. 5, 5A Y 8 UBICADOS DENTRO DEL PERIMETRO HIDROSANITARIO DEL BALSA ESP. OFICIAL

NUMERO DE CONTRATO: 113
 CONTRATISTA: UNION TEMPORAL RB INGENIEROS
 SUPERVISOR: CONSORCIO INTERVENTORIA EXTERNA BAL
 NUMERO CONTRATO INTERVENTORIA: 1252
 FECHA: MONTEBIA
 CIUDAD: BAGUE
 CARGO: ING. AUX. RESERVADO
 FUNCIONARIO (A): CELIANO ZUNIGUA TORRES

1. DATOS DEL PREDIO
 RESIDENTE: Andres Gomez
 ARRENDATARIO
 PROPIETARIO: X
 POSSEEDOR
 NOMBRE DEL PROPIETARIO: Anelio Gomez
 FIRMA: Anelio Gomez
 DIRECCION: CA 48 BIS N° 32-64
 TELEFONO: 51905683

ESTRATO: 1 2 3 4 5
 GARAGE: SI ANDEN SI NO DE PISOS 1
 3. DESCRIPCION DEL PREDIO

2. SERVICIOS PUBLICOS		3. DESCRIPCION DEL PREDIO	
AGUA	SI X NO	RESIDENCIAL	
ALCANTARILLADO	SI X NO	COMERCIAL	
ENERGIA	SI X NO	FINANCIERO	
TELEFONO	SI X NO	INDUSTRIAL	
GAS	SI X NO	BODEGA, DEPOSITO, PARQUEADO	
CABLE	SI X NO	URBANIZADO NO EDIFICADO	
OTRO	SI X NO	NO URBANIZABLE	

4. DESCRIPCION DEL ESTADO DEL PREDIO ANTES DE INICIAR EL PROYECTO
 SITUACION DEL PREDIO: TERMINADO EN GRANITO DUELO Y TAPETA EN BUEN ESTADO. FOTO 03/0
 SITUACION DEL PREDIO: TERMINADO EN GRANITO DUELO Y TAPETA EN BUEN ESTADO. FOTO 03/0

5. REGISTROS FOTOGRÁFICOS DEL PREDIO



OBSERVACIONES:

FIRMA CONTRATISTA

FIRMA INTERVENTOR

FIRMA SUPERVISOR



ACTA DE VECINDAD
SISTEMA INTEGRADO DE GESTIÓN

CÓDIGO: PE-R-GE-003
FECHA VIGENCIA:
2018-08-14
VERSIÓN: 02
Página 1 de 2

NOMBRE DEL PROYECTO: REHABILITACION Y/O RECUPERACION Y/O REPOSICION DE LAS REDES DE ACUEDUCTO Y ALCANTARILLADO PARA GARANTIZAR LA CONTINUIDAD DEL SERVICIO EN LOS SECTORES COMPRENDIDOS PARA LOS DISTRITOS HIDRAULICOS No. 5, 5A Y 8 UBICADOS DENTRO DEL PERIMETRO HIDROSANITARIO DEL IBAL S.A
ESP. OFICIAL

NUMERO DE CONTRATO: 113 CONTRATISTA: UNION TEMPORAL RB INGENIEROS

SUPERVISOR:

NUMERO CONTRATO INTERVENTORIA: INTERVENTOR: CONSORCIO INTERVENTORIA EXTERNA IBAL

CIUDAD: IBAGUE FECHA: NOVIEMBRE 9/2021

FUNCIONARIO (A) OLANDO ZAMBRANO TORRES CARGO: TRG. AUXILIAR RESIDUOS Y TOPOGRAFIA

1. DATOS DEL PREDIO

RESIDENTE: Hernando Rodriguez Barreto VIVIENDA FAMILIAR

PROPIETARIO ARRENDATARIO POSEEDOR

NOMBRE DEL PROPIETARIO: Hernando Rodriguez Barreto FIRMA: [Signature]

DIRECCION: Cda 40 815 N° 30-52 TELEFONO: 316 3730347

ESTRATO: 1 2 3 4 5

GARAGE: SI ANDEN 51 No DE PISOS 2 + TERRAZA

2. SERVICIOS PUBLICOS

	SI	NO	3. DESCRIPCION DEL PREDIO
AGUA	<input checked="" type="checkbox"/>	<input type="checkbox"/>	RESIDENCIAL
ALCANTARILLADO	<input checked="" type="checkbox"/>	<input type="checkbox"/>	COMERCIAL
ENERGIA	<input checked="" type="checkbox"/>	<input type="checkbox"/>	FINANCIERO
TELEFONO	<input type="checkbox"/>	<input type="checkbox"/>	INDUSTRIAL
GAS	<input checked="" type="checkbox"/>	<input type="checkbox"/>	BODEGA, DEPOSITO, PARQUEADERO
CABLE	<input type="checkbox"/>	<input type="checkbox"/>	URBANIZADO NO EDIFICADO
OTRO	<input type="checkbox"/>	<input type="checkbox"/>	NO URBANIZABLE

4. DESCRIPCION DEL ESTADO DEL PREDIO ANTES DE INICIAR EL PROYECTO


Saldinel y Andén terminados en Bodega Granis lavado y Tableta de Gres, dilataciones en Andén a lo largo y ancho pintados de blanco, muro deja ante Jarrin en buen estado con dilatacion debarro por columna y 2da, ante Jarrin y muro fachada principal en buen estado.



● ACTA DE VECINDAD
SISTEMA INTEGRADO DE GESTIÓN

● CÓDIGO: PE-R-GE-003
FECHA VIGENCIA:
2018-08-14
VERSIÓN: 02
Página 2 de 2

5. REGISTROS FOTOGRÁFICOS DEL PREDIO



OBSERVACIONES:

FIRMA CONTRATISTA

FIRMA INTERVENTOR

FIRMA SUPERVISOR



ACTA DE VECINDAD
SISTEMA INTEGRADO DE GESTIÓN

CÓDIGO: PE-R-GE-003
FECHA VIGENCIA: 2018-08-14
VERSIÓN: 02
Página 1 de 2

NOMBRE DEL PROYECTO: REHABILITACION Y/O RECUPERACION Y/O REPOSICION DE LAS REDES DE ACUEDUCTO Y ALCANTARILLADO PARA GARANTIZAR LA CONTINUIDAD DEL SERVICIO EN LOS SECTORES COMPENDIDOS PARA LOS DISTRITOS HIDRAULICOS No. 5, 5A Y 8 UBICADOS DENTRO DEL PERIMETRO HIDROSANITARIO DEL IBAI S.A ESP OFICIAL

NUMERO DE CONTRATO: 113 **CONTRATISTA:** UNION TEMPORAL RB INGENIEROS

SUPERVISOR:

NUMERO CONTRATO INTERVENTORIA: **INTERVENTOR:** CONSORCIO INTERVENTORIA EXTERNA IBAI

CIUDAD: IBAGUE **FECHA:** NOVIEMBRE 4 / 2021

FUNCIONARIO (A): ORLANDO ZAMBLANO TORRES **CARGO:** ING. AUX. RESIDENTES Y TOPOGRAFIA

1. DATOS DEL PREDIO

RESIDENTE: Juan Fernando Rojas Torres **PROPIETARIO:** VIVIENDA FAMILIAR

ARRENDATARIO: **POSEEDOR:**

NOMBRE DEL PROPIETARIO: ROSA DE BEZERRA **FIRMA:** *Rosa de Bezerra*

DIRECCION: CUA 40 BIS N° 30-42 NORTIENCLITUBA NUEVA **TELEFONO:**

ESTRATO: 1 2 3 4 5

GARAGE: SI ANDEN 51 **No DE PISOS:** 1


2. SERVICIOS PUBLICOS

	SI	NO	3. DESCRIPCION DEL PREDIO
AGUA	<input checked="" type="checkbox"/>	<input type="checkbox"/>	RESIDENCIAL <input checked="" type="checkbox"/>
ALCANTARILLADO	<input checked="" type="checkbox"/>	<input type="checkbox"/>	COMERCIAL
ENERGIA	<input checked="" type="checkbox"/>	<input type="checkbox"/>	FINANCIERO
TELEFONO	<input type="checkbox"/>	<input type="checkbox"/>	INDUSTRIAL
GAS	<input checked="" type="checkbox"/>	<input type="checkbox"/>	BODEGA, DEPOSITO, PARQUEADERO
CABLE	<input type="checkbox"/>	<input type="checkbox"/>	URBANIZADO NO EDIFICADO
OTRO	<input type="checkbox"/>	<input type="checkbox"/>	NO URBANIZABLE

4. DESCRIPCION DEL ESTADO DEL PREDIO ANTES DE INICIAR EL PROYECTO

PREDIO CON ANCHO EN TABLETA DE GRES, CANTONADO GRANDE EN BUEN ESTADO, RAMPA ACCESO EN BLOQUEADO LAVADO OBTENIDO ANDEN FRENTE AL MURO DEJA LE FALTAN PIEZAS Y OTRAS ESTAN ROTAS, JARDINEL ROTADO O TENDIDO EN GRANO Y GRES DEFECTUOSO, MURO DEJA ANTE JARDIN EN BUEN ESTADO, ANTE JARDIN EN BUEN ESTADO IGUAL QUE LA FACHADA POR INMABILIDAD.

5. REGISTROS FOTOGRÁFICOS DEL PREDIO



OBSERVACIONES:

[Signature]

FIRMA CONTRATISTA

FIRMA INTERVENTOR

[Signature]

FIRMA SUPERVISOR



ACTA DE VECINDAD
SISTEMA INTEGRADO DE GESTIÓN

CÓDIGO: PE-R-GE-003
FECHA VIGENCIA: 2018-08-14
VERSIÓN: 02
Página 1 de 2

NOMBRE DEL PROYECTO: REHABILITACION Y/O RECUPERACION Y/O REPOSICION DE LAS REDES DE ACUEDUCTO Y ALCANTARILLADO PARA GARANTIZAR LA CONTINUIDAD DEL SERVICIO EN LOS SECTORES COMPRENDIDOS PARA LOS DISTRITOS HIDRAULICOS No. 5, 5A Y 8 UBICADOS DENTRO DEL PERIMETRO HIDROSANITARIO DEL IBAL S.A ESP OFICIAL

NUMERO DE CONTRATO: 113 CONTRATISTA: UNION TEMPORAL RB INGENIEROS
SUPERVISOR:
NUMERO CONTRATO INTERVENTORIA: INTERVENTOR: CONSORCIO INTERVENTORIA EXTERNA IBAL
CIUDAD: IBAGUE FECHA: NOVIEMBRE 9/202

FUNCIONARIO (A) DELANNO ZAMBRANO TORRES CARGO: ING. AUT. RESIDENTES Y TOPOGRAFIA
1. DATOS DEL PREDIO
RESIDENTE: Carolina Morales.
PROPIETARIO ARRENDATARIO POSEEDOR VIVIENDA FAMILIAR
NOMBRE DEL PROPIETARIO: FERRAZ FIRMA: *[Firma]*
DIRECCION: C/ra 46 bis N° 30-28 MONTEPLAZA NUEVA. TELEFONO: 3112620091

ESTRATO: 1 2 3 4 5
GARAGE: SI ANDEN 51 No DE PISOS 1
3. DESCRIPCION DEL PREDIO

2. SERVICIOS PUBLICOS		3. DESCRIPCION DEL PREDIO	
AGUA	SI <input checked="" type="checkbox"/> NO	RESIDENCIAL	<input checked="" type="checkbox"/>
ALCANTARILLADO	SI <input checked="" type="checkbox"/> NO	COMERCIAL	
ENERGIA	SI <input checked="" type="checkbox"/> NO	FINANCIERO	
TELEFONO	SI <input type="checkbox"/> NO	INDUSTRIAL	
GAS	SI <input checked="" type="checkbox"/> NO	BODEGA, DEPOSITO, PARQUEADERO	
CABLE	SI <input type="checkbox"/> NO	URBANIZADO NO EDIFICADO	
OTRO	SI <input type="checkbox"/> NO	NO URBANIZABLE	

4. DESCRIPCION DEL ESTADO DEL PREDIO ANTES DE INICIAR EL PROYECTO


Se tiene el terreno en concreto, andén terminado en concreto y cercado de alambres con estacionamiento a la izquierda del terreno en concreto en 2 partes, piscinas en bloque (2), muro bajo alambres en el estado alambres columna entera, piso ante alambres en buen estado, muro fachada en buen estado el propietario autoriza telefónicamente a la SIDA COLOMBIA MOBILES. movilizar a familiar este documento. ENTREN GARAJE DETERMINADO, CERRAMIENTOS FUNDACIONES VARIAS ANTE SIDA



● ACTA DE VECINDAD
SISTEMA INTEGRADO DE GESTIÓN

● CÓDIGO: PE-R-GE-003
FECHA VIGENCIA: 2018-08-14
VERSIÓN: 02
Página 2 de 2

5. REGISTROS FOTOGRÁFICOS DEL PREDIO



OBSERVACIONES:

FIRMA CONTRATISTA


FIRMA INTERVENTOR


FIRMA SUPERVISOR



ACTA DE VECINDAD

SISTEMA INTEGRADO DE GESTIÓN

CÓDIGO: PE-R-GE-003
FECHA VIGENCIA: 2018-08-14
VERSIÓN: 02
Página 1 de 2

NOMBRE DEL PROYECTO: REHABILITACION Y/O RECUPERACION Y/O REPOSICION DE LAS REDES DE ACUEDUCTO Y ALCANTARILLADO PARA GARANTIZAR LA CONTINUIDAD DEL SERVICIO EN LOS SECTORES COMPRENDIDOS PARA LOS DISTRITOS HIDRAULICOS No. 5, 5A Y 8 UBICADOS DENTRO DEL PERIMETRO HIDROSANITARIO DEL IBAL S.A. ESP OFICIAL

NUMERO DE CONTRATO: 113 CONTRATISTA: UNION TEMPORAL RB INGENIEROS
SUPERVISOR:
NUMERO CONTRATO INTERVENTORIA: INTERVENTOR: CONSORCIO INTERVENTORIA EXTERNA IBAL
CIUDAD: IBAGUE FECHA: NOVIEMBRE 9/2021
FUNCIONARIO (A) ORLANDO ZARAGOZA TORRES CARGO: ING. DUX. RESIDENTE Y TOPOGRAFICO

1. DATOS DEL PREDIO
RESIDENTE: JULIO CESAR MATIZ
PROPIETARIO ARRENDATARIO POSEEDOR VIVIENDA FAMILIAR
NOMBRE DEL PROPIETARIO: JULIO CESAR MATIZ FIRMA: *[Signature]*
DIRECCION: C/TA 48 BIS N° 30-18 NUEVA NANCANDELA TELEFONO: 3156109744
ESTRATO: 1 2 3 4 5
GARAGE: 51 ANDEN 51 No DE PISOS 1

2. SERVICIOS PUBLICOS		3. DESCRIPCION DEL PREDIO	
AGUA	SI <input checked="" type="checkbox"/> NO <input type="checkbox"/>	RESIDENCIAL	<input checked="" type="checkbox"/>
ALCANTARILLADO	SI <input checked="" type="checkbox"/> NO <input type="checkbox"/>	COMERCIAL	
ENERGIA	SI <input checked="" type="checkbox"/> NO <input type="checkbox"/>	FINANCIERO	
TELEFONO	SI <input type="checkbox"/> NO <input type="checkbox"/>	INDUSTRIAL	
GAS	SI <input checked="" type="checkbox"/> NO <input type="checkbox"/>	BODEGA, DEPOSITO, PARQUEADERO	
CABLE	SI <input type="checkbox"/> NO <input type="checkbox"/>	URBANIZADO NO EDIFICADO	
OTRO	SI <input type="checkbox"/> NO <input type="checkbox"/>	NO URBANIZABLE	


4. DESCRIPCION DEL ESTADO DEL PREDIO ANTES DE INICIAR EL PROYECTO
SABANAL Y ANDEN TERMINADOS EN BUEN ESTADO LINDERO Y CERES EN BUEN ESTADO CON 2 MADERAS, MURO DE LA PARTE JARDIN EN BUEN ESTADO, PISO ANTE JARDIN EN BUEN ESTADO, MURO FACHADA PRINCIPAL EN BUEN ESTADO.




● ACTA DE VECINDAD
SISTEMA INTEGRADO DE GESTIÓN

● CÓDIGO: PE-R-GE-003
FECHA VIGENCIA: 2018-08-14
VERSIÓN: 02
Página 2 de 2

5. REGISTROS FOTOGRÁFICOS DEL PREDIO



OBSERVACIONES:



FIRMA CONTRATISTA

FIRMA INTERVENTOR



FIRMA SUPERVISOR



ACTA DE VECINDAD
SISTEMA INTEGRADO DE GESTIÓN

CÓDIGO: PE-R-GE-003
FECHA VIGENCIA:
2018-08-14
VERSIÓN: 02
Página 1 de 2

NOMBRE DEL PROYECTO: REHABILITACION Y/O RECUPERACION Y/O REPOSICION DE LAS REDES DE ACUEDUCTO Y ALCANTARILLADO PARA GARANTIZAR LA CONTINUIDAD DEL SERVICIO EN LOS SECTORES COMPRENDIDOS PARA LOS DISTRITOS HIDRAULICOS No. 5, 5A Y 8 UBICADOS DENTRO DEL PERIMETRO HIDROSANITARIO DEL IBAL S.A ESP OFICIAL

NUMERO DE CONTRATO: 113 CONTRATISTA: UNION TEMPORAL RB INGENIEROS SUPERVISOR:
NUMERO CONTRATO INTERVENTORIA: INTERVENTOR: CONSORCIO INTERVENTORIA EXTERNA IBAL CIUDAD: IBAGUE
FECHA: NOVIEMBRE 9 / 2021
FUNCIONARIO (A) OSLONDO ZAMBRANO TORRES CARGO: ING. AUX. RESERVISTAS Y TOPOGRAFIA

RESIDENTE:
PROPIETARIO ARRENDATARIO POSEEDOR VIVIENDA FAMILIAR
NOMBRE DEL PROPIETARIO: Blanca Macheza FIRMA: [Firma]
DIRECCION: Cra 46 bis N° 30-06 V NUEVA NOSTROCIENAS TELEFONO: 322 370 8181
ESTRATO: 1 2 3 4 5
GARAGE: 51 calle 32 ANDEN 51 No DE PISOS 1

1. DATOS DEL PREDIO

2. SERVICIOS PUBLICOS		3. DESCRIPCION DEL PREDIO
AGUA	SI <input checked="" type="checkbox"/> NO <input type="checkbox"/>	RESIDENCIAL <input checked="" type="checkbox"/>
ALCANTARILLADO	SI <input checked="" type="checkbox"/> NO <input type="checkbox"/>	COMERCIAL <input type="checkbox"/>
ENERGIA	SI <input checked="" type="checkbox"/> NO <input type="checkbox"/>	FINANCIERO <input type="checkbox"/>
TELEFONO	SI <input type="checkbox"/> NO <input type="checkbox"/>	INDUSTRIAL <input type="checkbox"/>
GAS	SI <input checked="" type="checkbox"/> NO <input type="checkbox"/>	BODEGA, DEPOSITO, PARQUEADERO <input type="checkbox"/>
CABLE	SI <input type="checkbox"/> NO <input type="checkbox"/>	URBANIZADO NO EDIFICADO <input type="checkbox"/>
OTRO	SI <input type="checkbox"/> NO <input type="checkbox"/>	NO URBANIZABLE <input type="checkbox"/>


4. DESCRIPCION DEL ESTADO DEL PREDIO ANTES DE INICIAR EL PROYECTO
Predio esquinero con ANCHO TERMINADO en concreto alrededor en posible linea del GAS y cerca al predio esquinero en buen estado, fachada en buen estado, PISO ANTE PISO en buen estado, PISO ANTE PISO en buen estado.



● ACTA DE VECINDAD
SISTEMA INTEGRADO DE GESTIÓN

● CÓDIGO: PE-R-GE-003
FECHA VIGENCIA:
2018-08-14
VERSIÓN: 02
Página 2 de 2

5. REGISTROS FOTOGRÁFICOS DEL PREDIO



OBSERVACIONES:

[Signature]

FIRMA CONTRATISTA

FIRMA INTERVENTOR

[Signature]

FIRMA SUPERVISOR



ACTA DE VECINDAD
SISTEMA INTEGRADO DE GESTIÓN

CÓDIGO: PE-R-GE-003
FECHA VIGENCIA:
2018-08-14
VERSIÓN: 02
Página 1 de 2

NOMBRE DEL PROYECTO: REHABILITACION Y/O RECUPERACION Y/O REPOSICION DE LAS REDES DE ACUEDUCTO Y ALCANTARILLADO PARA GARANTIZAR LA CONTINUIDAD DEL SERVICIO EN LOS SECTORES COMPENDIDOS PARA LOS DISTRITOS HIDRAULICOS No. 5, 5A Y 8 UBICADOS DENTRO DEL PERIMETRO HIDROSANITARIO DEL IBAL S.A. ESP OFICIAL

NUMERO DE CONTRATO: 113 CONTRATISTA: UNION TEMPORAL RB INGENIEROS
SUPERVISOR:
NUMERO CONTRATO INTERVENTORIA: INTERVENTOR: CONSORCIO INTERVENTORIA EXTERNA IBAL
CIUDAD: IBAGUE FECHA: Noviembre 9 / 2021
FUNCIONARIO (A) Orlando Zambrano Torres CARGO: ING. AUX. RESERVAS Y POPULATO

1. DATOS DEL PREDIO

RESIDENTE: William Cortez
PROPIETARIO: ARRENDATARIO: POSEEDOR: VIVIENDA FAMILIAR
NOMBRE DEL PROPIETARIO: William Camacho FIRMA:
DIRECCION: Cda 4005 N° 30-05 TELEFONO: 3115508417
ESTRATO: 1 2 3 4 5

GARAGE: NO ANDEN SI No DE PISOS 1

2. SERVICIOS PUBLICOS		3. DESCRIPCION DEL PREDIO	
AGUA	SI <input checked="" type="checkbox"/> NO <input type="checkbox"/>	RESIDENCIAL	<input checked="" type="checkbox"/>
ALCANTARILLADO	SI <input checked="" type="checkbox"/> NO <input type="checkbox"/>	COMERCIAL	
ENERGIA	SI <input checked="" type="checkbox"/> NO <input type="checkbox"/>	FINANCIERO	
TELEFONO	SI <input type="checkbox"/> NO <input type="checkbox"/>	INDUSTRIAL	
GAS	SI <input checked="" type="checkbox"/> NO <input type="checkbox"/>	BODEGA, DEPOSITO, PARQUEADERO	
CABLE	SI <input type="checkbox"/> NO <input type="checkbox"/>	URBANIZADO NO EDIFICADO	
OTRO	SI <input type="checkbox"/> NO <input type="checkbox"/>	NO URBANIZABLE	

4. DESCRIPCION DEL ESTADO DEL PREDIO ANTES DE INICIAR EL PROYECTO

PREDIO ESQUINERO CON TABLON EN CONCRETO DILATADO, ANCHO TERMINADO EN CONCRETO PLACADO POR ADEDES, MURO DEJA ANTEJARDIN DILATADO DESDE FUERA A LA ESQUINA, MUROS FACHADA EN BUEN ESTADO ISO ANTE JARDIN EN TABLON DE CUES OBTINIO CASO A RIGORAE AGUD.

5. REGISTROS FOTOGRÁFICOS DEL PREDIO



OBSERVACIONES:

FIRMA CONTRATISTA

FIRMA INTERVENTOR

FIRMA SUPERVISOR



ACTA DE VECINDAD
SISTEMA INTEGRADO DE GESTIÓN

CÓDIGO: PE-R-GE-003
FECHA VIGENCIA:
2018-08-14
VERSIÓN: 02
Página 1 de 2

REHABILITACION Y/O RECUPERACION Y/O REPOSICION DE LAS REDES DE ACUEDUCTO Y ALCANTARILLADO PARA GARANTIZAR LA CONTINUIDAD DEL SERVICIO EN LOS SECTORES COMPRENDIDOS PARA LOS DISTRITOS HIDRAULICOS No. 5, 5A Y 8 UBICADOS DENTRO DEL PERIMETRO HIDROSANTARIO DEL IBAL S.A
ESP OFICIAL

NUMERO DE CONTRATO: 113 CONTRATISTA: UNION TEMPORAL RB INGENIEROS
SUPERVISOR:

NUMERO CONTRATO INTERVENTORIA: INTERVENTOR: CONSORCIO INTERVENTORIA EXTERNA IBAL
CIUDAD: IBAGUE FECHA: Noviembre 10/2021

FUNCIONARIO (A) Orlando Gonzalez Torres CARGO: Inge Auxiliar y Topografo

1. DATOS DEL PREDIO

RESIDENTE: LEIDY JOHANA SANCHEZ
PROPIETARIO ARRENDATARIO POSEEDOR VIVIENDA FAMILIAR

NOMBRE DEL PROPIETARIO: LEIDY JOHANA SANCHEZ FIRMA: *
DIRECCION: CRA 4015 N° 30-23 TELEFONO: 3102104327

ESTRATO: 1 2 3 4 5
GARAGE: NO SI ANDEN 51 No DE PISOS 3

2. SERVICIOS PUBLICOS

	SI	NO	3. DESCRIPCION DEL PREDIO
AGUA	<input checked="" type="checkbox"/>	<input type="checkbox"/>	RESIDENCIAL <input checked="" type="checkbox"/>
ALCANTARILLADO	<input checked="" type="checkbox"/>	<input type="checkbox"/>	COMERCIAL
ENERGIA	<input checked="" type="checkbox"/>	<input type="checkbox"/>	FINANCIERO
TELEFONO	<input type="checkbox"/>	<input type="checkbox"/>	INDUSTRIAL
GAS	<input checked="" type="checkbox"/>	<input type="checkbox"/>	BODEGA, DEPOSITO, PARQUEADERO
CABLE	<input type="checkbox"/>	<input type="checkbox"/>	URBANIZADO NO EDIFICADO
OTRO	<input type="checkbox"/>	<input type="checkbox"/>	NO URBANIZABLE

4. DESCRIPCION DEL ESTADO DEL PREDIO ANTES DE INICIAR EL PROYECTO

Anden terminado en concreto, Falta andén ciego o albañal del poste, muro bajo ante jardín en buen estado piso ante jardín en cerámica, muro fachada en buen estado.


ok



● ACTA DE VECINDAD
SISTEMA INTEGRADO DE GESTIÓN

● CÓDIGO: PE-R-GE-003
FECHA VIGENCIA:
2018-08-14
VERSIÓN: 02
Página 2 de 2

5. REGISTROS FOTOGRÁFICOS DEL PREDIO



OBSERVACIONES:

[Handwritten signature]

FIRMA CONTRATISTA

FIRMA INTERVENTOR

[Handwritten signature]

FIRMA SUPERVISOR



ACTA DE VECINDAD
SISTEMA INTEGRADO DE GESTIÓN

CÓDIGO: PE-R-GE-003
FECHA VIGENCIA:
2018-08-14
VERSIÓN: 02
Página 1 de 2

NOMBRE DEL PROYECTO: REHABILITACION Y/O RECUPERACION Y/O REPOSICION DE LAS REDES DE ACUEDUCTO Y ALCANTARILLADO PARA GARANTIZAR LA CONTINUIDAD DEL SERVICIO EN LOS SECTORES COMPENDIDOS PARA LOS DISTRITOS HIDRAULICOS No. 5, 5A Y 8 UBICADOS DENTRO DEL PERIMETRO HIDROSANITARIO DEL IBAL S.A ESP OFICIAL

NUMERO DE CONTRATO: 113 CONTRATISTA: UNION TEMPORAL RB INGENIEROS
SUPERVISOR:
NUMERO CONTRATO INTERVENTORIA: INTERVENTOR: CONSORCIO INTERVENTORIA EXTERNA IBAL
CIUDAD: IBAGUE FECHA: Noviembre 9 / 2021
FUNCIONARIO (A) Orlando Zambrano Torres CARGO: ING. CIV. Residente y responsable

1. DATOS DEL PREDIO

RESIDENTE: LIBIA YADIRA NIÑO APOENTE
PROPIETARIO ARRENDATARIO POSEEDOR VIVIENDA FAMILIAR
NOMBRE DEL PROPIETARIO: LIBIA YADIRA NIÑO APOENTE FIRMA:
DIRECCION: Cda Abais N° 3 - 29 NUEVA NORGUICHUENZA TELEFONO: 3134664619
ESTRATO: 1 2 3 4 5


GARAGE: SI ANDEN SI No DE PISOS 1

2. SERVICIOS PUBLICOS		3. DESCRIPCION DEL PREDIO	
AGUA	SI <input checked="" type="checkbox"/>	NO	RESIDENCIAL <input checked="" type="checkbox"/>
ALCANTARILLADO	SI <input checked="" type="checkbox"/>	NO	COMERCIAL
ENERGIA	SI <input checked="" type="checkbox"/>	NO	FINANCIERO
TELEFONO	SI	NO	INDUSTRIAL
GAS	SI <input checked="" type="checkbox"/>	NO	BODEGA, DEPOSITO, PARQUEADERO
CABLE	SI	NO	URBANIZADO NO EDIFICADO
OTRO	SI	NO	NO URBANIZABLE

4. DESCRIPCION DEL ESTADO DEL PREDIO ANTES DE INICIAR EL PROYECTO

SERVICIO TERMINADO EN GRANO BUENO CON DESPRENDIMIENTO DEL GRUNTO, ANTES TERMINADO EN CERAMICA OLLATADO A LO LARGO GUNTO AL SERRINEL, MURO BAJA EN BUEN ESTADO, PISO ANTE JARDIN Y MUROS FACHADA EN BUEN ESTADO.

5. REGISTROS FOTOGRÁFICOS DEL PREDIO



OBSERVACIONES:

FIRMA CONTRATISTA

FIRMA INTERVENTOR

FIRMA SUPERVISOR



ACTA DE VECINDAD
SISTEMA INTEGRADO DE GESTIÓN

CÓDIGO: PE-R-GE-003
FECHA VIGENCIA:
2018-08-14
VERSIÓN: 02
Página 1 de 2

REHABILITACION Y/O RECUPERACION Y/O REPOSICION DE LAS REDES DE ACUEDUCTO Y ALCANTARILLADO PARA GARANTIZAR LA CONTINUIDAD DEL SERVICIO EN LOS SECTORES COMPRENDIDOS PARA LOS DISTRITOS HIDRAULICOS No. 5, 5A Y 8 UBICADOS DENTRO DEL PERIMETRO HIDROSANITARIO DEL IBAL S.A. ESP OFICIAL

NUMERO DE CONTRATO: 113 CONTRATISTA: UNION TEMPORAL RB INGENIEROS

SUPERVISOR:

NUMERO CONTRATO INTERVENTORIA: INTERVENTOR: CONSORCIO INTERVENTORIA EXTERNA IBAL

CIUDAD: IBAGUE FECHA: NOVIEMBRE 9 / 2021

FUNCIONARIO (A) Orlando Zambrano Torres CARGO: ING. Aux. Residentes y Topografos.

1. DATOS DEL PREDIO

RESIDENTE: Beatriz Covaleda Abella

PROPIETARIO ARRENDATARIO POSEEDOR VIVIENDA FAMILIAR

NOMBRE DEL PROPIETARIO: Beatriz Covaleda Abella FIRMA: [Firma]

DIRECCION: CDD AOB bis N° 3 - 41 AVENIDA NACIONAL PARA TELEFONO: 3124021442

ESTRATO: 1 2 3 4 5

GARAGE: 51 ANDEN 51 No DE PISOS 2



2. SERVICIOS PUBLICOS

	SI	NO	3. DESCRIPCION DEL PREDIO
AGUA	<input checked="" type="checkbox"/>	<input type="checkbox"/>	RESIDENCIAL <input checked="" type="checkbox"/>
ALCANTARILLADO	<input checked="" type="checkbox"/>	<input type="checkbox"/>	COMERCIAL
ENERGIA	<input checked="" type="checkbox"/>	<input type="checkbox"/>	FINANCIERO
TELEFONO	<input type="checkbox"/>	<input type="checkbox"/>	INDUSTRIAL
GAS	<input checked="" type="checkbox"/>	<input type="checkbox"/>	BODEGA, DEPOSITO, PARQUEADERO
CABLE	<input type="checkbox"/>	<input type="checkbox"/>	URBANIZADO NO EDIFICADO
OTRO	<input type="checkbox"/>	<input type="checkbox"/>	NO URBANIZABLE

4. DESCRIPCION DEL ESTADO DEL PREDIO ANTES DE INICIAR EL PROYECTO

SABONEL Y ANCHO TERMINADO EN GRANITO LAVADO Y TAPLON DE GRES DILATADO A LO LARGO EN LA MIDAD MURO REJO ANTE JAMON EN BUEN ESTADO, PISO ANTE JAMON Y MURO PASTORAL EN BUEN ESTADO PAREDES EN ANCHO EN BUEN ESTADO.

5. REGISTROS FOTOGRÁFICOS DEL PREDIO



OBSERVACIONES:

FIRMA CONTRATISTA

FIRMA INTERVENTOR

FIRMA SUPERVISOR

NOMBRE DEL PROYECTO: REHABILITACION Y/O RECUPERACION Y/O REPOSICION DE LAS REDES DE ACUEDUCTO Y ALCANTARILLADO PARA GARANTIZAR LA CONTINUIDAD DEL SERVICIO EN LOS SECTORES COMPENDIDOS PARA LOS DISTRITOS HIDRAULICOS No. 5, 5A Y 8 UBICADOS DENTRO DEL PERIMETRO HIDROSANITARIO DEL IBAL S.A. ESP OFICIAL

NUMERO DE CONTRATO: 113 **CONTRATISTA:** UNION TEMPORAL RB INGENIEROS

SUPERVISOR:

NUMERO CONTRATO INTERVENTORIA: **INTERVENTOR:** CONSORCIO INTERVENTORIA EXTERNA IBAL

CIUDAD: IBAGUE **FECHA:** Noviembre 10/2021

FUNCIONARIO (A): Orlando Zambrano Torres **CARGO:** Ing. Auxiliar y Topografo.

RESIDENTE: Stella Garcia Pacheco

PROPIETARIO **ARRENDATARIO** **POSEEDOR** **VIVIENDA FAMILIAR**

NOMBRE DEL PROPIETARIO: Stella Garcia Pacheco **FIRMA:** *[Firma]*

DIRECCION: Cda 46 bis N° 30-51 Nueva Normalizadora **TELEFONO:** 3173821066

ESTRATO: 1 2 3 4 5

GARAGE: **ANDEN** 51 **No DE PISOS** 1

1. DATOS DEL PREDIO

2. SERVICIOS PUBLICOS		3. DESCRIPCION DEL PREDIO	
AGUA	SI <input checked="" type="checkbox"/> NO <input type="checkbox"/>	RESIDENCIAL	<input checked="" type="checkbox"/>
ALCANTARILLADO	SI <input checked="" type="checkbox"/> NO <input type="checkbox"/>	COMERCIAL	<input type="checkbox"/>
ENERGIA	SI <input checked="" type="checkbox"/> NO <input type="checkbox"/>	FINANCIERO	<input type="checkbox"/>
TELEFONO	SI <input type="checkbox"/> NO <input type="checkbox"/>	INDUSTRIAL	<input type="checkbox"/>
GAS	SI <input checked="" type="checkbox"/> NO <input type="checkbox"/>	BODEGA, DEPOSITO, PARQUEADERO	<input type="checkbox"/>
CABLE	SI <input type="checkbox"/> NO <input type="checkbox"/>	URBANIZADO NO EDIFICADO	<input type="checkbox"/>
OTRO	SI <input type="checkbox"/> NO <input type="checkbox"/>	NO URBANIZABLE	<input type="checkbox"/>

4. DESCRIPCION DEL ESTADO DEL PREDIO ANTES DE INICIAR EL PROYECTO

Anden y Socalmin terminado en concreto con dilataciones en zona de maderas, muro de ante jardin en buen estado, muros fachada en buen estado, piso ante jardin terminado en concreto con madera



● ACTA DE VECINDAD
SISTEMA INTEGRADO DE GESTIÓN

● CÓDIGO: PE-R-GE-003
FECHA VIGENCIA:
2018-08-14
VERSIÓN: 02
Página 2 de 2

5. REGISTROS FOTOGRÁFICOS DEL PREDIO



OBSERVACIONES:

FIRMA CONTRATISTA

FIRMA INTERVENTOR

FIRMA SUPERVISOR



ACTA DE VECINDAD
SISTEMA INTEGRADO DE GESTIÓN

CÓDIGO: PE-R-GE-003
FECHA VIGENCIA:
2018-08-14
VERSIÓN: 02
Página 1 de 2

NOMBRE DEL PROYECTO: REHABILITACION Y/O RECUPERACION Y/O REPOSICION DE LAS REDES DE ACUEDUCTO Y ALCANTARILLADO PARA GARANTIZAR LA CONTINUIDAD DEL SERVICIO EN LOS SECTORES COMPRENDIDOS PARA LOS DISTRITOS HIDRAULICOS No. 5, 5A Y 8 UBICADOS DENTRO DEL PERIMETRO HIDROSANITARIO DEL IBAL S.A
ESP OFICIAL

NUMERO DE CONTRATO: 113 CONTRATISTA: UNION TEMPORAL RB INGENIEROS
SUPERVISOR:
NUMERO CONTRATO INTERVENTORIA: INTERVENTOR: CONSORCIO INTERVENTORIA EXTERNA IBAL
CIUDAD: IBAGUE FECHA: Noviembre 10 / 2017
FUNCIONARIO (A) Orlando Zambrano Torres CARGO: INX DUX Residentes y Topografía

1. DATOS DEL PREDIO

RESIDENTE: Andres Rodriguez Garcia.
PROPIETARIO ARRENDATARIO _____ POSEEDOR _____ VIVIENDA FAMILIAR _____
NOMBRE DEL PROPIETARIO: Andres Rodriguez Garcia FIRMA: *[Firma]*
DIRECCION: C/ls Abas N° 30-65 TELEFONO: 3209182914

ESTRATO: 1 _____ 2 _____ 3 4 _____ 5 _____
GARAGE: SI _____ ANDEN 51 No DE PISOS 1


2. SERVICIOS PUBLICOS

	SI	NO	3. DESCRIPCION DEL PREDIO
AGUA	<input checked="" type="checkbox"/>	<input type="checkbox"/>	RESIDENCIAL <input checked="" type="checkbox"/>
ALCANTARILLADO	<input checked="" type="checkbox"/>	<input type="checkbox"/>	COMERCIAL
ENERGIA	<input checked="" type="checkbox"/>	<input type="checkbox"/>	FINANCIERO
TELEFONO	<input type="checkbox"/>	<input type="checkbox"/>	INDUSTRIAL
GAS	<input checked="" type="checkbox"/>	<input type="checkbox"/>	BODEGA, DEPOSITO, PARQUEADERO
CABLE	<input type="checkbox"/>	<input type="checkbox"/>	URBANIZADO NO EDIFICADO
OTRO	<input type="checkbox"/>	<input type="checkbox"/>	NO URBANIZABLE

4. DESCRIPCION DEL ESTADO DEL PREDIO ANTES DE INICIAR EL PROYECTO

Saldinel y Andon terminado en concreto con revestido con revestido principal, tubo de agua entubado en buen estado, piso entubado en concreto con revestido con revestido por posible caja de Inspeccion Sanitaria tubo factura principal en buen estado.

5. REGISTROS FOTOGRÁFICOS DEL PREDIO



OBSERVACIONES:

FIRMA CONTRATISTA

FIRMA INTERVENTOR

FIRMA SUPERVISOR



ACTA DE VECINDAD
SISTEMA INTEGRADO DE GESTIÓN

CÓDIGO: PE-R-GE-003
FECHA VIGENCIA:
2018-08-14
VERSIÓN: 02
Página 1 de 2

REHABILITACION Y/O RECUPERACION Y/O REPOSICION DE LAS REDES DE ACUEDUCTO Y ALCANTARILLADO PARA GARANTIZAR LA CONTINUIDAD DEL SERVICIO EN LOS SECTORES COMPRENDIDOS PARA LOS DISTRITOS HIDRAULICOS No. 5, 5A Y 8 UBICADOS DENTRO DEL PERIMETRO HIDROSANITARIO DEL IBAL S.A. ESP. OFICIAL

NUMERO DE CONTRATO: 113 CONTRATISTA: UNION TEMPORAL RB INGENIEROS
SUPERVISOR:

NUMERO CONTRATO INTERVENTORIA: INTERVENTOR: CONSORCIO INTERVENTORIA EXTERNA IBAL
CIUDAD: IBAGUE FECHA: Noviembre 9 / 2021

FUNCIONARIO (A) Orlando Zambrano Torres CARGO: ING. Auxiliar y Topografo

RESIDENTE: Ramon Plazas

PROPIETARIO ARRENDATARIO POSEEDOR VIVIENDA FAMILIAR

NOMBRE DEL PROPIETARIO: Ramon Plazas FIRMA: *Ramon Plazas V*

DIRECCION: Cda. Abis N° 30-75 NUEVO MONGUAYAN. TELEFONO: 3152167139

ESTRATO: 1 2 3 4 5

GARAGE: SI ANDEN 51 No DE PISOS 2

2. SERVICIOS PUBLICOS		3. DESCRIPCION DEL PREDIO	
AGUA	SI <input checked="" type="checkbox"/>	RESIDENCIAL	<input checked="" type="checkbox"/>
ALCANTARILLADO	SI <input checked="" type="checkbox"/>	COMERCIAL	
ENERGIA	SI <input checked="" type="checkbox"/>	FINANCIERO	
TELEFONO	SI	INDUSTRIAL	
GAS	SI <input checked="" type="checkbox"/>	BODEGA, DEPOSITO, PARQUEADERO	
CABLE	SI	URBANIZADO NO EDIFICADO	
OTRO	SI	NO URBANIZABLE	

4. DESCRIPCION DEL ESTADO DEL PREDIO ANTES DE INICIAR EL PROYECTO

Antes y despues de concreto fisuras. Area distada con junta de agua, no hay en buenas condiciones, piso ante y ante en buenas condiciones, pero fisuras en algunas conexiones de ve bajante de las lluvias sobre el muro esquinero.



● ACTA DE VECINDAD
SISTEMA INTEGRADO DE GESTIÓN

● CÓDIGO: PE-R-GE-003
FECHA VIGENCIA:
2018-08-14
VERSIÓN: 02
Página 2 de 2

5. REGISTROS FOTOGRÁFICOS DEL PREDIO



OBSERVACIONES:

FIRMA CONTRATISTA

FIRMA INTERVENTOR

FIRMA SUPERVISOR



ACTA DE VECINDAD
SISTEMA INTEGRADO DE GESTIÓN

CÓDIGO: PE-R-GE-003
FECHA VIGENCIA: 2018-08-14
VERSIÓN: 02
Página 1 de 2

NOMBRE DEL PROYECTO: REHABILITACION Y/O RECUPERACION Y/O REPOSICION DE LAS REDES DE ACUEDUCTO Y ALCANTARILLADO PARA GARANTIZAR LA CONTINUIDAD DEL SERVICIO EN LOS SECTORES COMPRENDIDOS PARA LOS DISTRITOS HIDRAULICOS No. 5, 5A Y 8 UBICADOS DENTRO DEL PERIMETRO HIDROSANITARIO DEL IBAL S.A ESP OFICIAL

NUMERO DE CONTRATO: 113 CONTRATISTA: UNION TEMPORAL RB INGENIEROS
SUPERVISOR:
NUMERO CONTRATO INTERVENTORIA: INTERVENTOR: CONSORCIO INTERVENTORIA EXTERNA IBAL
CIUDAD: IBAGUE FECHA: Noviembre 9 / 2021
FUNCIONARIO(A) Orlando Zambrano Torres CARGO: ING. Auxiliar y Topógrafo

1. DATOS DEL PREDIO
RESIDENTE: Florina Cortez
PROPIETARIO: X ARRENDATARIO POSEEDOR: VIVIENDA FAMILIAR
NOMBRE DEL PROPIETARIO: Florina Cortez FIRMA: *
DIRECCION: Cda Abas N° 3-87 Nueva Nomenclatura TELEFONO: 3053822499

ESTRATO: 1 2 3 X 4 5
GARAGE: NO ANDEN 51 No DE PISOS 2

2. SERVICIOS PUBLICOS		3. DESCRIPCION DEL PREDIO	
AGUA	SI X NO	RESIDENCIAL	X
ALCANTARILLADO	SI X NO	COMERCIAL	
ENERGIA	SI X NO	FINANCIERO	
TELEFONO	SI NO	INDUSTRIAL	
GAS	SI X NO	BODEGA, DEPOSITO, PARQUEADERO	
CABLE	SI NO	URBANIZADO NO EDIFICADO	
OTRO	SI NO	NO URBANIZABLE	

4. DESCRIPCION DEL ESTADO DEL PREDIO ANTES DE INICIAR EL PROYECTO
Predio esquinero con sardinel terminado en concreto con algunos dilataciones, andén terminado en concreto pintado a lo largo de la línea del GNS. Frente a acceso está en bueno estado con parqueo por red sanitaria, muro bajo en buen estado, piso ante jardín y muro fachada en buen estado.

5. REGISTROS FOTOGRÁFICOS DEL PREDIO



OBSERVACIONES:

FIRMA CONTRATISTA

FIRMA INTERVENTOR

FIRMA SUPERVISOR



IBAGUÉ VIBRA

Sede Administrativa: Carrera 3 No. 1-04 B/La Poia
- Pbx: (8)2756000 - Fax: (8) 2618982
P.Q.R: Carrera 5 No. 41-16 edificio F25 Piso 2
CANALES DE ATENCIÓN (116) Ibagué - Tolima /
www.ibal.gov.co - ventanilla.unica@ibal.gov.co

211- 437

Ibagué, 07 de diciembre de 2021

Doctor
DUVAN RAMIREZ BAYONA
Representante legal UNION TEMPORAL RB INGENIEROS
Contrato de obra N° 113 de 11/08/2021
AV Ambala Calle 69 N° 19 -109 Local 102
duvanramirez@gmail.com
La ciudad

Asunto: Respuesta radicado N° 16963 de 22/11/2021, Ref. PEGMA Contrato de Obra N°113 del 11 de agosto de 2021

Cordial Saludo:

Me permito informar que se ha revisado la información allegada a esta dependencia, con el fin de obtener aprobación del PEGMA para el Contrato 093 del 29 de junio de 2021 y que tiene como objeto "CONTRATAR LA REPOSICION Y OPTIMIZACION DE LAS OBRAS DE CONDUCCIÓN DE LA RED DE ALCANTARILLADO PARA GARANTIZAR LA CONTINUIDAD DEL SERVICIO PARA LOS SECTORES COMPRENDIDOS PARA LOS DITRITOS HIDRAULICOS 5, 5ª Y 8 UBICADOS DENTRO DEL PERIMETRO HIDROSANITARIO DEL IBAL S.A. E.S.P OFICIAL EN LA CIUDAD DE IBAGUÉ."

La misma fue revisada y cumple con los requisitos exigidos en la "lista de Chequeo para Revisión de la Guía de Manejo Ambiental para Obras", se informa que el PEGMA queda APROBADO, es de resaltar que se debe a llegar a esta dependencia el informe de actividades ambientales desarrolladas durante la ejecución del contrato y se realizara visita de campo para verificar la ejecución de dicha Guía en frente de obra.

Atentamente,



ALEXI LILIANA BUITRAGO CAYCEDO
Líder de Gestión Ambiental

Proyecto: Juan Carlos Celemin - Gestión Ambiental
Anexo: Dos (2) Fólíos.

C.C: ING. CARLOS ANDRES MEDINA AREVALO PROFESIONAL UNIVERSITARIO GESTION DE ALCANTARILLADO - SUPERVISOR

Handwritten notes:
10-2-21
11/2021
2020-10-20
2020-10-20
CC 61831950
DIE 10/21



	CERTIFICACIÓN DE PAGO DE APORTES AL SISTEMA GENERAL DE SEGURIDAD SOCIAL Y PARAFISCALES PARA CONTRATOS DE OBRA	CÓDIGO: GJ-R-061
		FECHA VIGENCIA: 2019-09-19
		VERSIÓN: 01
		Página 1 de 2
SISTEMA INTEGRADO DE GESTIÓN		

CONTRATO DE OBRA N° 0113 DEL 11 DE 08 DE 2021	
CONTRATANTE	EMPRESA IBAGUERENA DE ACUEDUCTO Y ALCANTARILLADO S.A E.S.P OFICIAL – IBAL S.A. E.S.P OFICIAL
CONTRATISTA	UNION TEMPORAL RB INGENIEROS


OBJETO	REHABILITACION Y/O RECUPERACION Y/O REPOSICION DE LAS REDES DE ACUEDUCTO Y ALCANTARILLADO PARA GARANTIZAR LA CONTINUIDAD DEL SERVICIO EN LOS SECTORES COMPRENDIDOS PARA LOS DISTRITOS HIDRAULICOS 5, 5A Y 8 UBICADOS DENTRO DEL PERIMETRO HIDRO SANITARIO DEL IBAL SA ESP OFICIAL EN LA CIUDAD DE IBAGUE
PLAZO INICIAL	CIENTO OCHENTA (180) DIAS CALENDARIO
PLAZO TOTAL	CIENTO OCHENTA (180) DIAS CALENDARIO
FECHA DE INICIO	(09/09/2021)
FECHA DE TERMINACIÓN	(08/03/2022)
VALOR INICIAL	\$1.843.886.333,00
VALOR TOTAL	\$1.843.886.333,00
INTERVENTOR	LUIS FRANCISCO ESPAÑA RAMIREZ – R.L. CONSORCIO INTERVENTORIA EXTERNA IBAL
SUPERVISOR	CARLOS ANDRES MEDINA AREVALO

El suscrito CARLOS ANDRES MEDIAN AREVALO – Supervisor y LUIS FRANCISCO ESPAÑA RAMIREZ – Interventor del Contrato del IBAL S.A. E.S.P OFICIAL, en su calidad de Supervisor e Interventor del contrato en mención:

CERTIFICA:

Contratista persona natural <input type="checkbox"/>	Contratista persona jurídica <input checked="" type="checkbox"/>
--	--

u

	CERTIFICACIÓN DE PAGO DE APORTES AL SISTEMA GENERAL DE SEGURIDAD SOCIAL Y PARAFISCALES PARA CONTRATOS DE OBRA	CÓDIGO: GJ-R-061
		FECHA VIGENCIA: 2019-09-19
		VERSIÓN: 01
		Página 2 de 2
SISTEMA INTEGRADO DE GESTIÓN		

<p>2. El contratista presentó la planilla número 21767212 y _21767253 _y 22067714 de fecha 04/11/2021 y 04/11/2021 y 14/12/2021 en la que consta que ha efectuado el pago de aportes al Sistema de Seguridad Social Integral en salud, pensión, y riesgos laborales, del personal a cargo, para el período de septiembre, Octubre y Noviembre . Verificado el monto de cada uno de los aportes en la planilla, se constató que se ajusta a la base de liquidación que aplica para este tipo de contratos.</p>	<p>2. El contratista presentó certificación suscrita por el revisor fiscal o el representante legal acreditando que se encuentra a paz y salvo en el pago de aportes al Sistema de Seguridad Social Integral y pagos de parafiscales a que hubiere lugar.</p>
---	---

Se expide la presente constancia para efectos del respectivo pago en la ciudad de Ibagué, a los 14 días del mes de Diciembre del año 2021.



CARLOS ANDRES MEDINA AREVALO
 Supervisor



LUIS FRANCISCO ESPAÑA
 Interventor

SUBSISTEMA	CÓDIGO	NIT	DV	AFILIADOS	VALOR LIQUIDADADO	VALOR UPC	INTERESES MORA	SALDOS E INCAPACIDADES DESCONTADOS	VALOR A PAGAR
NUEVA E.P.S. S.A.	EPS037	900150284	2	1	8.800	0	0	0	8.800
ARP(Administradora: 1)				2	28.800	0	0	0	28.800
SEGUROS COLPATRIA	144	860002183	9	2	28.000	0	0	0	28.000
CCF(Administradora: 1)				2	16.000	0	0	0	16.000
CONFATOLIMA	GCF48	80021025	1	2	16.000	0	0	0	16.000
Gran Total					124.000	0	0	0	124.000

RESUMEN PLANILLA PAGADA



DATOS GENERALES DEL APORTANTE									
IDENTIFICACIÓN	DV	RAZÓN SOCIAL	CLASE	CÓDIGO	APL	P. PRESENTACIÓN	ACT. ECO	TIPO DE EMPRESA	
N 901500013	8	UNION TEMPORAL BUENOS DIAS	5	0	SEGUROS COLPATRIA - 14-4	CAJCA	4290	Artista	
CUN-DEP		DIRECCIÓN	TELÉFONO		EMAIL	EXENTO DE PARAFISCALES			
73-1		AV AMBAJA CL 99 19 109 LOCAL 102	278343		DUVANVAREZ@GMAIL.COM	8			

DATOS GENERALES DE LA LIQUIDACIÓN										
PERIODO PENSION	PERIODO SALUD	PLANILLA	TIPO PLANILLA	FECHA PAGO	CENTRO DE TRABAJO	DEPARTAMENTO	MUNICIPIO	VALOR PAGO	INTERES Y MORA	ENTIDAD RESCALDO
2021-10	2021-11	2176783	E	2021-11-04	TOCOS LOS CENTROS	TODOS	TODOS	4.419.800	0	BANCOLOMBA
Nº AFILIADOS	REF. DE PAGO (P2)	FECHA LIMITE PAGO	ESTADO PLANILLA							
18	2176783		Pagada							

TOTALES IBC				
IBC PENSION	IBC SALUD	IBC RESGOS	IBC CAJAS	IBC PARAF
14.266.353	14.266.353	14.266.353	14.266.353	0

SUBSISTEMA	CÓDIGO	NIT	DV	AFILIADOS	VALOR LIQUIDADADO	VALOR UPC	INTERESES MORA	SALDOS E INCAPACIDADES DESCONTADOS	VALDR. A PAGAR
AFP(Administradoras: 4)									
PROVENIR	230301	800224810	8	18	2.283.200	0	0	0	2.283.200
COLPENSIONES	25-14	900398004	7	4	935.900	0	0	0	935.900
COLFONDOP	251001	800227940	6	2	633.100	0	0	0	633.100
PROTECCIÓN	230201	800229739	0	3	414.000	0	0	0	414.000
EPS(Administradoras: 5)									
SALUD TOTAL	EPS002	800139907	4	18	300.800	0	0	0	300.800
FAMISANAR	EPS017	838003504	7	7	571.700	0	0	0	571.700
NUEVA E.P.S. S.A.	EPS037	900156264	2	2	240.800	0	0	0	240.800
NUEVA E.P.S. S.A. MOV	EPS041	900156264	2	2	43.700	0	0	0	43.700
SANITAS	EPS005	800261440	6	4	95.300	0	0	0	95.300
ARPI(Administradoras: 1)									
SEGUROS COLPATRIA	14-4	800002198	9	3	98.200	0	0	0	98.200
CCF(Administradoras: 1)									
COMFATOLIMA	CCF49	800211025	1	10	93.300	0	0	0	93.300
Gran Total					4.419.800	0	0	0	4.419.800

CERTIFICADO DE PAZ Y SALVO EN EL PAGO DE APORTES AL SISTEMA DE SEGURIDAD SOCIAL INTEGRAL Y PAGOS DE PARAFISCALES

El suscrito **DUVAN RAMIREZ BAYONA**, identificado con cedula de ciudadanía **88.141.095** de Ocaña, como Representante Legal de UNION TEMPORAL RB INGENIEROS, certifico bajo la gravedad de juramento, que hemos realizado el pago de los aportes de salud, riesgos profesionales, pensiones y aportes a las Cajas de Compensación Familiar, al Instituto Colombiano de Bienestar Familiar y al Servicio Nacional de Aprendizaje, (Artículo 65 Ley 1819 de 2016). Lo anterior, en cumplimiento de lo dispuesto en el artículo 50 de la Ley 789 de 2002.

Se expide a los Catorce (14) días del mes de Diciembre de 2.021

Atentamente,



DUVAN RAMIREZ BAYONA

C. C. No 88.141.095 expedida en Ocaña

Rep. Legal UNION TEMPORAL RB INGENIEROS



FICHA TECNICA DE EVALUACION Y REEVALUACION DE PROVEEDORES

CÓDIGO: GJ-R-056

FECHA VIGENCIA:

2021/07/15

VERSIÓN: 01

Página 1 de 2

SISTEMA INTEGRADO DE GESTIÓN

Evaluación: Fecha evaluación 13/12/2021 Reevaluación: Fecha reevaluación: _____

Acta Parcial No. 01 Acta Final _____

INFORMACION DEL CONTRATO

NUMERO Y FECHA: 0113 del 11 de Agosto de 2021
NOMBRE DEL CONTRATISTA: UNION TEMPORAL RB INGENIEROS NIT:901.508.013-6
FECHA DE INICIO: 09 DE SEPTIEMBRE DE 2021 FECHA DE TERMINACION: 08 DE MARZO DE 2021
OBJETO DEL CONTRATO: REHABILITACION Y/O RECUPERACION Y/O REPOSICIÓN DE LAS REDES DE ACUEDUCTO Y ALCANTARILLADO PARA GARANTIZAR LA CONTINUIDAD DEL SERVICIO EN LOS SECTORES COMPRENDIDOS PARA LOS DISTRITOS HIDRAULICOS 5, 5A Y 8 UBICADOS DENTRO DEL PERIMETRO HIDROSANITARIO DEL IBAL SA ESP OFICIAL

Table with 2 columns: CLASE DE CONTRATO and list of categories (1-8). Category 8 (OBRA PUBLICA) is marked with an 'X'.

ASPECTOS A EVALUAR DEL CONTRATISTA

PUNTAJE 2= MALO 3= REGULAR 4= BUENO 5= EXCELENTE

8. OBRA PUBLICA

Main evaluation table with columns: CRITERIOS CUMPLIMIENTO Y OPORTUNIDAD, PUNTAJE, CRITERIOS EN LA EJECUCION DEL CONTRATO, PUNTAJE. Includes sub-sections for quality and overall evaluation (EVALUACION TOTAL: 4,85).

ANALISIS DEL RESULTADO DE LA EVALUACION X REEVALUACION _____ POR PARTE DEL SUPERVISOR Y/O INTERVENTOR: A LA FECHA EL CONTRATISTA HA CUMPLIDO CON TODOS LOS REQUERIMIENTOS Y ESTANDARES GENERADOS POR IBAL SA ESP OFICIAL Y LA NORMATIVA VIGENTE PARA EL CORRECTO DESARROLLO DE LAS OBRAS SOBRE LAS CUALES SE DESARROLLA EL CONTRATO DE OBRA



FICHA TECNICA DE EVALUACION Y REEVALUACION DE PROVEEDORES

CÓDIGO: GJ-R-056

FECHA VIGENCIA:

2021/07/15

VERSIÓN: 01

Página 1 de 4

SISTEMA INTEGRADO DE GESTIÓN

OBSERVACIONES AL RESULTADO DE LA EVALUACION REEVALUACION POR PARTE DEL CONTRATISTA:

NINGUNA

INTERPONE RECURSO DE REPOSICION SI NO

INTERPONE RECURSO DE APELACION SI NO

NOTA INFORMATIVA: (Aplica unicamente para la reevaluacion) De conformidad con el articulo 7 de la resolucio... De conformidad con el artículo 7 de la resolución que reglamenta el procedimiento para la evaluación y reevaluación de proveedores la calificación de la reevaluación de proveedores, tendrá los siguientes efectos: El contratista o Proveedor que obtenga como resultado de la reevaluación puntaje de 3 o superior, será tenido en cuenta para contratar con el IBAL S.A. E.S.P. OFICIAL. El contratista que en el proceso de reevaluación obtenga un promedio de calificación inferior a tres (3), será suspendido por un término igual al plazo total del contrato ejecutado. En todo caso el término de suspensión no podrá ser inferior a seis (6) meses. Durante el término de la suspensión el contratista no se podrá presentar a participar como proponente individual o plural (Consortio, Unión Temporal, Promesa de Sociedad Futura u otra) en procesos de selección que adelante el IBAL S.A. E.S.P. OFICIAL.

La Suspensión a que hace referencia el presente artículo se extenderá por igual termino a cada uno de los integrantes de Consortios o Uniones Temporales que en el proceso de reevaluación hayan obtenido una calificación inferior a tres (3).

Los efectos mencionados en la nota anterior aplican para la reevaluacion de este contrato, de acuerdo con la fecha de su suscripcion.

SI NO

CONSORCIO INTERVENTORIA EXTERNA IBAL R.L. LUIS FRANCISCO ESPAÑA RAMIREZ INTERVENTOR	CARLOS ANDRES MEDINA AREVALO SUPERVISOR
FIRMA DEL CONTRATISTA UNION TEMPORAL RB INGENIEROS R.L. DUVAN RAMIREZ BAYONA	

UT RB INGENIEROS
 NIT 901.508.013-
 AV AMBALA CLL 69 19-109 LC102
 Tel: (038) 2755843
 Ibagué - Colombia
 oficinaduvanramirez@gmail.com



Factura electrónica de venta
 No. FE-1

Señores EMPRESA IBAGUERENA DE ACUEDUCTO Y ALCANTARILLADO IBAL S.A.E.S.P OFICIAL
NIT 800.089.809-6 **Teléfono** (038) 2708103
Dirección CR 3 N° 1-04 LAPOLA **Ciudad** Ibagué - Colombia

Fecha y hora Factura
Generación 14/12/2021, 09:56
Expedición 14/12/2021, 10:18
Vencimiento 14/12/2021

Ítem	Descripción	Cantidad	Vr. Total	Vr. Unitario	Vr. Bruto
1	ACTA PARCIAL DE OBRAN°001 CONTRATO 113 DEL 11/08/2021	1.00	503,585,863.00	503,585,863.00	503,585,863.00

Total ítems: 1

Total Bruto 503,585,863.00

Valor en Letras:

IVA 0% 0.00

Quinientos tres millones quinientos ochenta y cinco mil ochocientos sesenta y tres pesos m/cte

Total a Pagar 503,585,863.00

Condiciones de Pago:

Pago a crédito - Cuota No. 001 vence el 2021-12-14 por \$ 503,585,863.00

Observaciones:

REHABILITACIÓN Y/O RECUPERACIÓN Y/O REPOSICIÓN DE LAS REDES DE ACUEDUCTO Y ALCANTARILLADO PAR GARANTIZAR LA CONTINUIDAD DEL SERVICIO EN LOS SECTORES COMPRENDIDOS PARA LOS DISTRITOS HIDRÁULICOS 5, 5A Y 8 UBICADOS DENTRO DEL PERÍMETRO HIDRO SANITARIO DEL IBAL S.A.E.S.P OFICINA EN LA CIUDAD DE IBAGUE.

A esta factura de venta aplican las normas relativas a la letra de cambio (artículo 5 Ley 1231 de 2008). Con esta el Comprador declara haber recibido real y materialmente las mercancías o prestación de servicios descritos en este título - Valor. Número Autorización 18764022246053 aprobado en 20211202 prefijo FE desde el número 1 al 10 Vigencia: 12 Meses - Actividad Económica 4290 Construcción de otras obras de ingeniería civil Tarifa

CUFE: b5a25p1dcafbfc130cda24a8c1bea80abc0d2011f7c0b78b7330574f691ff5392de1b8fa6b5204ac9dc0d86a38520f5f

Elaborado por software Signo Nube y enviado electrónicamente por proveedor tecnológico Signo. Signo S.A. S.NIT 830.048.145-6